
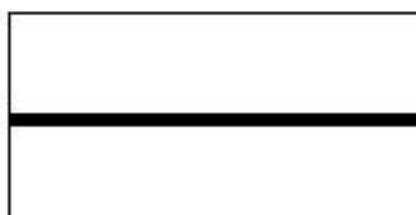


























MIEJSCOWY PLAN ZAGOSPODAROWANIA PRZESTRZENNEGO SOŁECTW: BARBARKA, GOŁYSZYN, MINOGA, NOWA WIEŚ, PORĘBA LASKOWSKA, PRZYBYSŁAWICE, RZEPLIN, SOBIESEKI, STOKI, SZCZODRKOWICE, ZAMŁYNIĘ.

UJEDNOLICONY RYSUNEK PLANU - NR OBWIESZCZENIA 000000/000/00
Z DNIA 00 000000 2020 R.

LEGENDA

Ustalenia obowiązujące wynikające z ustaleń planu

	granice obszaru objętego planem
	linie rozgraniczające tereny o różnym przeznaczeniu oraz o różnych warunkach ich zabudowy i zagospodarowania
	tereny zabudowy mieszkaniowej jednorodzinnej, zagrodowej i usługowej
	tereny zabudowy mieszkaniowej jednorodzinnej i usługowej
	tereny zabudowy mieszkaniowej jednorodzinnej
	tereny zabudowy mieszkaniowej jednorodzinnej, zagrodowej i usługowej położone w Dłubniańskim Parku Krajobrazowym
	tereny zabudowy zagrodowej
	tereny zabudowy zagrodowej położone w Dłubniańskim Parku Krajobrazowym
	tereny usług
	tereny usług publicznych
	tereny usług kultu religijnego
	tereny usług turystyki
	tereny obiektów produkcyjnych, składów i baz
	ZP1, ZP3, ZP4 - tereny zieleni parkowej
	tereny cmentarzy
	tereny infrastruktury technicznej - wodociągi
	tereny infrastruktury technicznej - kanalizacja
	KDG, KDZ1, KDZ2, KDL, KDD, - tereny dróg i ulic publicznych
	tereny ciągów pieszo-jezdných
	tereny rolne
	tereny rolne z możliwością zalesień
	tereny wód powierzchniowych śródlądowych
	tereny zieleni o funkcjach ekologicznych i ochronnych
	tereny leśne
	strefa terenów narażonych na niebezpieczeństwo powodzi
	korytarze ekologiczne