

Projekt

z dnia 11 lutego 2021 r.

Zatwierdzony przez

**OBWIESZCZENIE NR
RADY MIEJSKIEJ W SKALE**

z dnia 25 lutego 2021 r.

w sprawie ogłoszenia tekstu jednolitego uchwały w sprawie miejscowego planu zagospodarowania przestrzennego sołectw: Barbarka, Gołyszyn, Minoga, Nowa Wieś, Poręba Laskowska, Przybysławice, Rzeplin, Sobiesęki, Stoki, Szczodrkowice, Zamłynie.

Na podstawie art. 16 ust. 3 i ust. 4 ustawy z dnia 20 lipca 2000 r. o ogłaszaniu aktów normatywnych i niektórych innych aktów prawnych (t.j. Dz. U. z 2019 r., poz. 1461) ogłasza się w załączeniu do niniejszego obwieszczenia tekst jednolity i ujednolicony rysunek „Przeznaczenie i zasady zagospodarowania terenu” uchwały nr XXXVIII/328/05 Rady Miejskiej w Skale z dnia 19 grudnia 2005 r. w sprawie miejscowego planu zagospodarowania przestrzennego sołectw: Barbarka, Gołyszyn, Minoga, Nowa Wieś, Poręba Laskowska, Przybysławice, Rzeplin, Sobiesęki, Stoki, Szczodrkowice, Zamłynie (Dz. Urz. Woj. Małopolskiego z dnia 09.08.2006r nr 2006.474.2885) ze zmianami wprowadzonymi:

- 1) uchwałą Nr IV/21/07 Rady Miejskiej w Skale z dnia 24 stycznia 2007 w sprawie miejscowego planu zagospodarowania przestrzennego sołectw: Barbarka, Gołyszyn, Minoga, Nowa Wieś, Poręba Laskowska, Przybysławice, Rzeplin, Sobiesęki, Stoki, Szczodrkowice, Zamłynie (Dz. Urz. Woj. Małopolskiego z dnia 11.04.2007r nr 2007.258.1710), ze zmianami wprowadzonymi:
 - a) uchwałą Nr LIII/413/18 Rady Miejskiej w Skale z dnia 25 września 2018 r. w sprawie uchwalenia zmiany miejscowego planu zagospodarowania przestrzennego Miasta i Gminy Skała, sołectw: Barbarka, Gołyszyn, Minoga, Nowa Wieś, Poręba Laskowska, Przybysławice, Rzeplin, Sobiesęki, Szczodrkowice, Zamłynie, uchwalonego uchwałą nr IV/21/07 z dnia 24 stycznia 2007 r. (Dz. Urz. Woj. Małopolskiego z 2018 r., poz. 6837),
 - b) uchwałą Nr VI/46/19 Rady Miejskiej w Skale z dnia 26 marca 2019 r. w sprawie zmiany miejscowego planu zagospodarowania przestrzennego Miasta i Gminy Skała, sołectw: Barbarka, Gołyszyn, Minoga, Nowa Wieś, Poręba Laskowska, Przybysławice, Rzeplin, Sobiesęki, Stoki, Szczodrkowice, Zamłynie. (Dz. Urz. Woj. Małopolskiego z 2019 r. poz. 2977);
- 2) uchwałą Nr XLIII/331/09 Rady Miejskiej w Skale z dnia 24 listopada 2009 r. w sprawie: zmniejszenia wysokości stawki opłaty planistycznej uchwalonej uchwałą Nr XXXVIII/328/05 Rady Miejskiej w Skale z dnia 19 grudnia 2005 r. (Dz. Urz. Woj. Małopolskiego z 2009 r. Nr 802, poz. 6399);
- 3) uchwałą Nr XII/73/11 Rady Miejskiej w Skale z dnia 27 września 2011 r. w sprawie: zmiany tekstu miejscowego planu zagospodarowania przestrzennego Miasta i Gminy Skała obejmującego sołectwa Barbarka, Gołyszyn, Minoga, Nowa Wieś, Poręba Laskowska, Przybysławice, Rzeplin, Sobiesęki, Stoki, Szczodrkowice, Zamłynie, uchwalonego Uchwałą Rady Miejskiej w Skale Nr XXXVIII/328/05 z dnia 19 grudnia 2005 r. (Dz. Urz. Woj. Małopolskiego z 2011 r., Nr 487, poz. 4726);
- 4) uchwałą Nr XXXIV/248/17 Rady Miejskiej w Skale z dnia 25 kwietnia 2017 r. w sprawie uchwalenia zmiany miejscowego planu zagospodarowania przestrzennego Miasta i Gminy Skała, sołectw: Barbarka, Gołyszyn, Minoga, Nowa Wieś, Poręba Laskowska, Przybysławice, Rzeplin, Sobiesęki, Stoki, Szczodrkowice, Zamłynie, uchwalonego uchwałą Rady Miejskiej w Skale nr XXXVIII/328/05 z dnia 19 grudnia 2005 r., zmienionego uchwałą Rady Miejskiej w Skale nr XII/73/11 z dnia 27 września 2011 r., oraz zmiany miejscowego planu zagospodarowania przestrzennego Miasta i Gminy Skała, sołectw: Barbarka, Gołyszyn, Minoga, Nowa Wieś, Poręba Laskowska, Przybysławice, Rzeplin, Sobiesęki, Stoki, Szczodrkowice, Zamłynie, uchwalonego uchwałą Rady Miejskiej w Skale nr IV/21/07 z dnia 24 stycznia 2007 r. (Dz. Urz. Woj. Małopolskiego z 2017 r. poz. 3612);

- 5) uchwałą Nr XVII/183/20 Rady Miejskiej w Skale z dnia 27 lutego 2020 r. w sprawie zmiany miejscowego planu zagospodarowania przestrzennego Miasta i Gminy Skala, sołectw: Barbarka, Gołyszyn, Minoga, Nowa Wieś, Poręba Laskowska, Przybysławice, Rzeplin, Sobiesęki, Stoki, Szczodrkowice, Zamłynie przyjętego Uchwałą Rady Miejskiej w Skale: Nr XXXVIII/328/05 z dnia 19 grudnia 2005 r. wraz ze zmianami wprowadzonymi Uchwałami: Nr IV/21/07 z dnia 24 stycznia 2007 r. oraz Uchwałą Nr XII/73/11 z dnia 27 września 2011r. , zwanego dalej Planem. (Dz. Urz. Woj. Małopolskiego z 2020 r. poz. 2298);
- 6) uchwałą Nr XXII/249/20 Rady Miejskiej w Skale z dnia 27 sierpnia 2020 r. w sprawie zmiany miejscowego planu zagospodarowania przestrzennego Miasta i Gminy Skala, sołectw: Barbarka, Gołyszyn, Minoga, Nowa Wieś, Poręba Laskowska, Przybysławice, Rzeplin, Sobiesęki, Stoki, Szczodrkowice, Zamłynie. (Dz. Urz. Woj. Małopolskiego z 2020 r. poz. 5494). Obwieszczenie podlega ogłoszeniu w Dzienniku Urzędowym Województwa Małopolskiego.

**Uchwała Nr XXXVIII/328/05
Rady Miejskiej w Skale
z dnia 19 grudnia 2005r.**

**w sprawie miejscowego planu zagospodarowania przestrzennego sołectw:
Barbarka, Gołyszyn, Minoga, Nowa Wieś, Poręba Laskowska, Przybysławice, Rzeplin, Sobiesęki, Stoki,
Szczodrkowice, Zamłynie.**

Na podstawie art. 14 ust. 8; art. 15; art. 20 ust. 1; art. 36; art. 87, ust. 1 Ustawy z dnia 27 marca 2003 r. o planowaniu i zagospodarowaniu przestrzennym (Dz. U. Nr 80, poz. 717 z 2003 r.) oraz art. 18, ust. 2, pkt. 5 oraz art. 41 i art. 42 Ustawy z dnia 8 marca 1990 r. o samorządzie gminnym (tekst jednolity Dz. U. Nr 13, poz. 74 z 1996 r. z późniejszymi zmianami)

Po stwierdzeniu zgodności projektu planu zagospodarowania przestrzennego sołectw: Barbarka, Gołyszyn, Minoga, Nowa Wieś, Poręba Laskowska, Przybysławice, Rzeplin, Sobiesęki, Stoki, Szczodrkowice, Zamłynie z ustaleniami Studium uwarunkowań i kierunków zagospodarowania przestrzennego miasta i gminy Skała

Rada Miejska w Skale postanawia co następuje:

Rozdział I

Ustalenia ogólne

§ 1

1. Uchwała się miejscowy plan zagospodarowania przestrzennego sołectw Barbarka, Gołyszyn, Minoga, Nowa Wieś, Poręba Laskowska, Przybysławice, Rzeplin, Sobiesęki, Stoki, Szczodrkowice, Zamłynie, zwany dalej planem.
2. Uchwała się miejscowy plan zagospodarowania przestrzennego sołectw Barbarka, Gołyszyn, Minoga, Nowa Wieś, Poręba Laskowska, Przybysławice, Rzeplin, Sobiesęki, Stoki, Szczodrkowice, Zamłynie, zwany dalej planem.
3. Ustalenia planu składają się z:
 - 1) tekstu niniejszej uchwały;
 - 2) załącznika nr 1 - rysunku „Przeznaczenie i zasady zagospodarowania terenu” w skali 1:2000 stanowiącego integralną część uchwały;
 - 3) załącznika nr 2 - zawierającego informacje na temat sposobu rozpatrzenia uwag do projektu;
 - 4) załącznika nr 3 - zawierającego informacje na temat sposobu realizacji zapisanych w planie inwestycji z zakresu infrastruktury technicznej, które należą do zadań własnych gminy oraz zasadach ich finansowania.
4. Ustaleniami planu nie są informacje zawarte w aneksach :
 - 1) Aneks nr 1 – „Spis obiektów wpisanych do rejestru zabytków WKZ”;
 - 2) Aneks nr 2 – „Spis obiektów wpisanych do ewidencji zabytków WKZ”;
 - 3) Aneks nr 3 – „Wykaz stanowisk archeologicznych”;
 - 4) Aneks nr 4 – „Wykaz pomników przyrody”;
 - 5) Aneks nr 5 – „Zasięgi stref technicznych i warunki ich zagospodarowania”;
 - 6) Aneks nr 6 – „Zasady obsługi komunikacyjnej gminy Skała”;

- 7) Aneks nr 7 – Rysunek „Infrastruktura techniczna” w skali 1:10 000. Przedstawia uzbrojenie terenu obejmujące przebiegi tras infrastruktury technicznej, które należy traktować jako orientacyjne, wymagające uściślenia na etapie opracowania projektu budowlanego, po uzyskaniu warunków technicznych zasilania od właściwych instytucji branżowych (operatorów sieci).

§ 2

1. Celem regulacji zawartych w ustaleniach planu jest:

- 1) ochrona interesu publicznego w zakresie:
 - a) zapewnienia dostępności do usług publicznych,
 - b) uzupełnienia i wzbogacenia wyposażenia w infrastrukturę techniczną,
 - c) zapewnienia możliwości udroźnienia i rozbudowy układu komunikacyjnego,
 - d) zachowania wartości środowiska kulturowego, przyrodniczego i krajobrazu;
- 2) zapewnienie warunków przestrzennych dla rozwoju mieszkalnictwa, usług i wytwórczości z zachowaniem wymogów ładu przestrzennego, wartości środowiska kulturowego i przyrodniczego oraz krajobrazu;
- 3) minimalizacja konfliktów pomiędzy użytkownikami przestrzeni.

§ 3

1. Następujące elementy występujące na rysunku stanowiącym załącznik nr 1 do niniejszej uchwały, **wynikające z ustaleń niniejszego planu, są ustaleniami obowiązującymi:**

- 1) granice obszaru objętego planem;
- 2) linie rozgraniczające tereny o różnym przeznaczeniu oraz różnych warunkach ich zabudowy i zagospodarowania;
- 3) strefa terenów narażonych na niebezpieczeństwo powodzi;
- 4) obiekty kultury;
- 5) nieprzekraczalne linie zabudowy;
- 6) korytarze ekologiczne;
- 7) podstawowe i dopuszczalne przeznaczenie terenów o następujących kategoriach:
 - a) **MN1**– Tereny zabudowy mieszkaniowej jednorodzinnej, zagrodowej i usługowej,
 - b) **MN2**– Tereny zabudowy mieszkaniowej jednorodzinnej i usługowej,
 - c) **MN3**– Tereny zabudowy mieszkaniowej jednorodzinnej,
 - d) **MN4**– Tereny zabudowy mieszkaniowej jednorodzinnej, zagrodowej i usługowej położone w Dłubniańskim Parku Krajobrazowym,
 - e) **RM1**– Tereny zabudowy zagrodowej,
 - f) **RM2**– Tereny zabudowy zagrodowej położone w Dłubniańskim Parku Krajobrazowym,
 - g) **U1**– Tereny usług,
 - h) **UP1, UP2**– Tereny usług publicznych,
 - i) **UK** – Tereny usług kultu religijnego,
 - j) **UT** – Tereny usług turystyki,
 - k) **P1**– Tereny obiektów produkcyjnych, składów i baz,
 - l) **ZP1, ZP3, ZP4**– Tereny zieleni parkowej,
 - m) **ZC**– Tereny cmentarzy,
 - n) **W**– Tereny infrastruktury technicznej – wodociągi,
 - o) **K** – Tereny infrastruktury technicznej – kanalizacja,
 - p) *(uchylono wyrokiem Wojewódzkiego Sądu Administracyjnego w Krakowie z dnia 29 października 2013 r. II SA/Kr 493/13)*
 - q) **KDG, KDZ1, KDZ2, KDL, KDD** – Tereny dróg i ulic publicznych,
 - r) **KT1**–Tereny ciągów pieszo-jezdných,
 - s) **R**– Tereny rolne,
 - t) **R/ZL**– Tereny rolne z możliwością zalesień,
 - u) **WS** – Tereny wód powierzchniowych śródlądowych,

- v) **ZN** – Tereny zieleni o funkcjach ekologicznych i ochronnych,
- w) **ZL** – Tereny leśne.

2. Następujące elementy występujące na rysunku stanowiącym załącznik nr 1 do niniejszej uchwały, **wynikające z przepisów szczególnych, są ustaleniami obowiązującymi:**

- 1) granica Dłubniańskiego Parku Krajobrazowego;
- 2) granica otuliny Zespołu Jurajskich Parków Krajobrazowych;
- 3) pomniki przyrody;
- 4) obiekty wpisane do rejestru zabytków;
- 5) strefa ochrony archeologicznej (stanowiska I i II kategorii);
- 6) granica strefy ochrony pośredniej ujęcia wody na rz. Dłubni;
- 7) granica strefy ochrony pośredniej ujęcia wody w Minodze;
- 8) strefa ochrony bezpośredniej ujęć wody;
- 9) strefa ochrony sanitarnej 50 m od cmentarza;
- 10) strefa ochrony sanitarnej 150 m od cmentarza;
- 11) strefy techniczne wzdłuż istniejących i projektowanych napowietrznych linii wysokiego napięcia 110kV i średniego napięcia 15kV.

3. Następujące elementy występujące na rysunku stanowiącym załącznik nr 1 do niniejszej uchwały **nie stanowią ustaleń planu:**

- 1) obszar Głównego Zbiornika Wód Podziemnych – GZWP 409 –Niecka Miechowska;
- 2) strefa ochronna Głównego Zbiornika Wód Podziemnych GZWP 409 –Niecka Miechowska;
- 3) obszar Głównego Zbiornika Wód Podziemnych – GZWP 326 – Częstochowa J3;
- 4) szlaki turystyczne;
- 5) istniejące i projektowane ścieżki rowerowe;
- 6) ciągi i punkty widokowe;
- 7) granice gmin;
- 8) granice sołectw.

4. Wymiary oraz warunki zagospodarowania stref, wymienionych w ust. 2 punkt 11) ustalono w postanowieniach przepisów szczególnych. Zamieszczono je w aneksie nr 5, w formie informacji uzupełniających, nie stanowiących ustaleń planu.

§ 4

1. Na ustalenia o przeznaczeniu i zasadach zagospodarowania terenów, wyznaczonych na rysunku planu liniami rozgraniczającymi, składają się:

- 1) ustalenia ogólne o których mowa w rozdziale I;
- 2) ustalenia obowiązujące na całym obszarze opracowania, zawarte w rozdziale II;
- 3) ustalenia szczegółowe dotyczące terenów w liniach rozgraniczających zawarte w rozdziałach III i IV.

2. Podejmowane przedsięwzięcia i inwestycje (w zakresie zagospodarowania terenów) nie mogą naruszać ustaleń, o których mowa w pkt. 1.

3. Jeżeli jest mowa o:

- 1) **przeznaczeniu podstawowym** – rozumie się przez to takie przeznaczenie, które powinno przeważać na danym terenie, wyznaczonym liniami rozgraniczającymi;
- 2) **przeznaczeniu dopuszczalnym** – rozumie się przez to przeznaczenie inne niż podstawowe, które go wzbogaca i uzupełnia, a nie powoduje kolizji z przeznaczeniem podstawowym;
- 3) **zieleni urządzonej** – rozumie się przez to zespoły zadrzewień, zakrzewień oraz zieleni niskiej skomponowane pod względem estetycznym i plastycznym;
- 4) **obudowie biologicznej cieków** – rozumie się przez to roślinność leśną, zaroślową i trawiastą zgodną z warunkami siedliskowymi;
- 5) **przestrzeni publicznej** – rozumie się przez to teren ogólnodostępny, użytkowany na warunkach określonych przez władze samorządowe, ustalonych niniejszym planem;

- 6) **zasadniczych cechach formy architektonicznej obiektów zabytkowych lub historycznych**– rozumie się przez to wysokość obiektu, kształt dachu, zasady kompozycji elewacji i kolorystyki obiektów zabytkowych występujących na danym terenie;
- 7) **wysokości obiektu** – rozumie się wysokość obiektu liczoną zgodnie z przepisami szczególnymi do wysokości przekrycia;
- 8) **realizacji ustaleń planu dotyczących projektowanej inwestycji w granicach działki**– rozumieć przez to należy zespół działek, na których lokalizowana jest przedmiotowa inwestycja;
- 9) **nieprzekraczalnej linii zabudowy**– rozumie się przez to linię określającą dopuszczalne nieprzekraczalne położenie fasad nowych budynków i innych obiektów kubaturowych w stosunku do danej drogi;
- 10) **działce**(w odniesieniu do powierzchni biologicznie czynnej oraz wskaźnika intensywności zabudowy)– rozumieć przez to należy zespół działek, na których lokalizowana jest przedmiotowa inwestycja w obrębie danej kategorii terenu.

§ 5

1. Ustala się następujące **zasady przeprowadzania scaleń**:

- 1) scalenie należy przeprowadzić z zachowaniem odpowiednich ustaw i rozporządzeń w tym zakresie;
- 2) granice scalenia określa się każdorazowo z zachowaniem odpowiednich przepisów;
- 3) w przypadku objęcia scaleniem terenów przeznaczonych w niniejszym planie na cele inne niż rolne i leśne, należy zachować następujące zasady przy podziale nieruchomości:
 - a) każda działka musi mieć dostęp do drogi publicznej w rozumieniu przepisów szczególnych,
 - b) kąt zawarty pomiędzy granicami działki dochodzącymi do drogi publicznej lub wewnętrznej a granicą tej drogi powinien się mieścić w przedziale pomiędzy 60 a 120 stopni,
 - c) powierzchnię działki budowlanej powstałej po podziale geodezyjnym, położonej w poszczególnych kategoriach terenu, określono dla każdego terenu indywidualnie.

2. Ustala się następujące **zasady przeprowadzania podziałów nieruchomości**:

- 1) każda nowowydzielana działka budowlana musi mieć zapewniony dostęp do drogi publicznej w rozumieniu przepisów szczególnych;
- 2) powierzchnię działki budowlanej powstałej po podziale geodezyjnym, położonej w poszczególnych kategoriach terenu, określono dla każdego terenu indywidualnie.

3. Minimalne wielkości działek nie obowiązują w przypadku dokonywania podziałów pod drogi, ulice, place, obiekty i urządzenia infrastruktury technicznej oraz podziałów mających na celu powiększenie działek macierzystych.

4. Minimalne wielkości działek nie obowiązują w przypadku dokonywania podziałów mających na celu uregulowanie spraw własnościowych związanych z istniejącą zabudową.

Rozdział II

Ustalenia obowiązujące na całym obszarze objętym planem

I. Zasady ochrony i kształtowania ładu przestrzennego

§ 6

1. Wskazuje się położenie całego obszaru planu w granicach terenów objętych ochroną na podstawie przepisów odrębnych, prawomocnych rozporządzeń i decyzji, przywołanych w § 11, 12, 17, 18, 19 oraz wskazanych na Rysunku Planu;

2. Na całym obszarze objętym planem ustala się zakaz realizacji działalności i usług uciążliwych - przedsięwzięć mogących zawsze znacząco, bądź mogących potencjalnie znacząco oddziaływać na środowisko, które powodują lub mogą spowodować pogorszenie stanu środowiska w rozumieniu przepisów odrębnych oraz wprowadzać ograniczenia w użytkowaniu terenów przylegających, zgodnie z przeznaczeniem określonym w

planie; podstawą zaliczenia działalności i usług do kategorii uciążliwych jest wynik przeprowadzonej procedury oddziaływania na środowisko, która wykazała znacząco niekorzystny wpływ na środowisko;

3. Nakazuje się zachowanie zasady, aby uciążliwość wynikająca z działalności obiektów produkcyjnych i usługowych nie wykraczała poza granice terenu, do którego prowadzący działalność ma tytuł prawny, a emisje nie powodowały przekroczenia obowiązujących standardów jakości środowiska;

4. W granicach terenu objętego planem dopuszcza się lokalizowanie nie wyznaczonych na Rysunku Planu urządzeń i sieci infrastruktury technicznej, pod warunkiem, że ich lokalizacja nie pozostaje w sprzeczności z pozostałymi ustaleniami planu, zgodnie z przepisami odrębnymi, w zakresie:

- 1) zaopatrzenia w wodę (w tym m. in. ujęć wód, stacji uzdatniania wody, zbiorników wody, hydroforni);
- 2) odprowadzania i oczyszczania ścieków;
- 3) zaopatrzenia w gaz i ciepło;
- 4) rozwoju systemów telekomunikacyjnych i teleinformatycznych (przewodowych i bezprzewodowych) stosownie do potrzeb zapotrzebowania na usługi telekomunikacyjne i teleinformacyjne;
- 5) ochrony przeciwpożarowej i przeciwpowodziowej;
- 6) komunikacji.

5. Dopuszczalną powierzchnię sprzedaży dla nowych obiektów handlowych określono dla poszczególnych kategorii terenów

§ 7

Ustala się następujące elementy kompozycji przestrzennej jako dodatkowe warunki zabudowy i zagospodarowania terenów objętych planem:

1. **Nieprzekraczalne linie zabudowy** – oznaczone na rysunku planu, określające dopuszczalne nieprzekraczalne położenie fasad nowych budynków i innych obiektów kubaturowych, zgodnie z zapisami zawartymi w § 4 i § 28.

§ 8

1. Dla całego obszaru objętego planem **w zakresie ochrony przeciwpożarowej i przeciwdziałania nadzwyczajnym zagrożeniom** obowiązuje:

- 1) pokrycie zapotrzebowania w wodę dla celów przeciwpożarowych, zgodnie z przepisami szczególnymi, przez istniejący i rozbudowywany system zaopatrzenia w wodę;
- 2) wyprzedzająca lub równoległa w stosunku do nowego zainwestowania rozbudowa sieci wodociągowej dla zapewnienia odbiorcom wymaganych standardów w zakresie ilości i jakości wody, z uwzględnieniem ochrony przeciwpożarowej;
- 3) wyposażenie nowo projektowanych przewodów wodociagowych w hydranty zewnętrzne, zgodnie z przepisami i normami obowiązującymi w zakresie ochrony przeciwpożarowej.

§ 9

Za zgodne z planem uznaje się:

1. Lokalizowanie w granicach całego terenu objętego planem (za wyjątkiem terenów **ZL**) nie wyznaczonych na rysunku planu urządzeń i sieci infrastruktury technicznej, niezbędnych dla obsługi terenu w zakresie:

- 1) zaopatrzenia w wodę;
- 2) odprowadzania i oczyszczania ścieków;
- 3) zaopatrzenia w energię elektryczną, gaz sieciowy i ciepło;
- 4) telekomunikacji;

pod warunkiem, że ich lokalizacja nie pozostaje w sprzeczności z pozostałymi ustaleniami planu.

2. Przebudowę i rozbudowę istniejącej zabudowy, wzniesionej legalnie, z zachowaniem ustaleń w zakresie intensywności zabudowy, zasad i warunków zabudowy oraz zagospodarowania terenów określonych dla poszczególnych kategorii przeznaczenia terenów w której one się znajdują; w odniesieniu do kształtu dachów i wysokości istniejącej zabudowy dopuszcza się:

- 1) utrzymania istniejącej zabudowy z dachami kopertowymi i wielospadowymi na całym terenie objętym planem, z możliwością jej nadbudowy w przypadku adaptacji poddaszy na cele mieszkalne; dla umożliwienia zachowania kąta nachylenia połaci głównych w granicach 37°-45° nie określa się maksymalnej wysokości tych budynków; obowiązuje zakaz nadbudowy nowej kondygnacji;
- 2) w przypadku dachów wielospadowych utrzymania długości kalenicy, która nie powinna być mniejsza niż 1/3 długości całego dachu. Część szczytowa dachu oddzielona od ścian bocznych budynku gzymsem lub za pomocą deskowania. Zaleca się wysunięcie okapu poza ścianą szczytową nie mniej niż 60 cm.
3. Wyznaczenie dodatkowych dróg wewnętrznych oraz ciągów pieszo-jezdnych do działek budowlanych w obrębie terenów przeznaczonych do zabudowy.
4. Realizację obiektów służących utrzymaniu i regulacji wód oraz zabezpieczeniu przed powodzią.
5. Lokalizację zabudowy w odległości 1,5 m od granicy z sąsiednią działką budowlaną lub bezpośrednio przy jej granicy, na warunkach określonych w przepisach szczególnych.

§ 10

1. Jako podstawowy parametr wykorzystania terenów przyjmuje się **wskaznik intensywności zabudowy**, w postaci dopuszczalnej powierzchni terenów przeznaczonych do zabudowy w obrębie części działki położonej w terenach budowlanych, określony dla każdego terenu indywidualnie.

§ 10a ¹

1. Dla nowo realizowanych obiektów obowiązuje zapewnienie przez użytkowników poszczególnych kategorii terenów **miejsc postojowych** (nie wliczając w to garaży) w granicach działki w ilości:

- 1) dla zabudowy jednorodzinnej i wielorodzinnej – co najmniej 1 miejsce postojowe na 1 lokal mieszkalny;
- 2) dla zabudowy zagrodowej – co najmniej 1 miejsce postojowe na 1 lokal mieszkalny oraz co najmniej 1 miejsce dla maszyn rolniczych;
- 3) dla zabudowy usługowej i produkcyjnej – co najmniej 2 miejsca parkingowe na 50m² powierzchni użytkowej oraz dodatkowo 2 miejsca na 10 zatrudnionych;
- 4) dla usług publicznych w terenie ZP4 – 1,5 miejsca postojowego na 100 m² powierzchni zabudowy. Miejsca postojowe realizować jako naziemne. Miejsca przeznaczone na parkowanie pojazdów zaopatrzonych w kartę parkingową realizować zgodnie z przepisami odrębnymi oraz nakaz realizacji co najmniej jednego miejsca parkingowego przeznaczonego na parkowanie pojazdów zaopatrzonych w kartę parkingową na każde 20 miejsc postojowych. Miejsca te należy realizować najbliżej wejścia/wyjścia do budynków.

II. Zasady ochrony środowiska i przyrody

§ 11

1. Zgodnie z przepisami szczególnymi, wyznacza się obszar położony w granicach **Dłubniańskiego Parku Krajobrazowego**.

2. Ustala się następujące zasady ochrony dla terenów położonych w granicach Parku:

- 1) obowiązują przepisy aktów ustanawiających ochronę prawną oraz przepisy szczególne dotyczące Parków Krajobrazowych;
- 2) zakazuje się prowadzenia wszelkich działań, które mogłyby zagrażać wartościom przyrodniczym, historycznym i kulturowym Dłubniańskiego Parku Krajobrazowego.

¹ Treść §10a na podstawie §3 uchwały nr IV/21/07 z dnia 24 stycznia 2007 r. sprawie miejscowego planu zagospodarowania przestrzennego sołectw: Barbarka, Gołyszyn, Minoga, Nowa Wieś, Poręba Laskowska, Przybysławice, Rzeplin, Sobiesęki, Stoki, Szczodrkowice, Zamłynie (Dz. Urz. Woj. Małopolskiego z dnia 11.04.2007 r., nr 2007.258.1710) oraz §2 pkt 1 uchwały Nr LIII/413/18 Rady Miejskiej w Skale z dnia 25 września 2018 r. w sprawie uchwalenia zmiany miejscowego planu zagospodarowania przestrzennego Miasta i Gminy Skała, sołectw: Barbarka, Gołyszyn, Minoga, Nowa Wieś, Poręba Laskowska, Przybysławice, Rzeplin, Sobiesęki, Szczodrkowice, Zamłynie uchwalonego uchwałą nr IV/21/07 z dnia 24 stycznia 2007 r. (Dz. Urz. Woj. Małopolskiego z 2018 r., poz. 6837)

3) *(uchylono)*

§ 12

1. W granicach **Otuliny Zespołu Jurajskich Parków Krajobrazowych (ZJPK)**, ustanowionej odrębnymi przepisami szczególnymi, ustala się następujące zasady ochrony:

- 1) obowiązują przepisy aktów ustanawiających ochronę prawną oraz przepisy szczególne dotyczące Otuliny Parków Krajobrazowych;
- 2) zakazuje się prowadzenia wszelkich działań, które mogłyby zagrażać wartościom przyrodniczym, historycznym i kulturowym Parków Krajobrazowych ZJPK.
- 3) *(uchylono)*

§ 13

1. Zgodnie z przepisami szczególnymi, ochronie podlegają **pomniki przyrody** wyszczególnione w Aneksie nr 4 i oznaczone na rysunku planu.

2. Ustala się następujące zasady ochrony pomników przyrody:

- 1) działania ochronne w stosunku do pomników przyrody należy wykonywać zgodnie z zapisami zawartymi w aktach je powołujących oraz przepisami szczególnymi;
- 2) zakazuje się prowadzenia wszelkich działań, które mogłyby zagrażać pomnikom przyrody lub degradować krajobraz, a w szczególności:
 - a) budowy nowych budynków, budowli, obiektów małej architektury i tymczasowych obiektów budowlanych mogących mieć negatywny wpływ na obiekt chroniony lub spowodować degradację krajobrazu,
 - b) prowadzenia naziemnych lub podziemnych ciągów infrastruktury technicznej w sposób wymagający naruszenia koron lub system korzeniowy drzew pomnikowych,
 - c) prowadzenie ciągów infrastruktury naziemnej i podziemnej w sposób naruszający lub zagrażający zachowaniu obiektów przyrody nieożywionej objętych ochroną.

§ 14

1. Zgodnie z przepisami szczególnymi, wprowadza się **strefę ochrony sanitarnej 50 m od cmentarza**, oznaczoną na rysunku planu.

2. Dopuszcza się utrzymanie istniejącej zabudowy z możliwością jej modernizacji i rozbudowy, zgodnie z przepisami szczególnymi.

3. W strefie tej dopuszcza się sytuowanie:

- 1) drobnych usług handlu detalicznego;
- 2) zakładów kamieniarstwa nagrobnego;
- 3) parkingów.

4. W obrębie strefy, obowiązują ograniczenia dotyczące zabudowy i zagospodarowania terenu wynikające z przepisów szczególnych.

§ 15

1. Zgodnie z przepisami szczególnymi, wprowadza się **strefę ochrony sanitarnej 150 m od cmentarza**, oznaczoną na rysunku planu.

2. W obrębie strefy, obowiązują ograniczenia dotyczące zabudowy i zagospodarowania terenu wynikające z przepisów szczególnych.

§ 16

1. Zgodnie z przepisami szczególnymi, wokół ujęć wody, wprowadza się **strefę ochrony bezpośredniej ujęć wody**, dla której obowiązują ustalenia zawarte w przepisach szczególnych.

§ 17

1. Zgodnie z przepisami szczególnymi wprowadza się **strefę ochrony pośredniej (teren zewnętrzny) ujęcia wody w Minodze**, dla której obowiązują ustalenia zawarte w Decyzji Wojewody Małopolskiego OS.III.6210-130/98.

§ 18

1. Zgodnie z przepisami szczególnymi wprowadza się **strefę ochrony pośredniej (teren zewnętrzny) ujęcia wody na rz. Dłubni**.

2. W granicach strefy obowiązują ustalenia zawarte w decyzji Wojewody Krakowskiego OS.III.6210-1-41/94 z dnia 25.07.1994r.

§ 19

1. Wprowadza się **ochronę zasobów wodnych położonych w obszarze Głównego Zbiornika Wód Podziemnych – GZWP 326 - „Częstochowa” J3** (obejmuje cały obszar objęty planem) oraz **ochronę zasobów wodnych położonych w obszarze Głównego Zbiornika Wód Podziemnych – GZWP 409 - Niecka Miechowska** i jego strefie ochronnej.

2. W terenach położonych w **obszarze zbiornika GZWP 326 - „Częstochowa” J3** obowiązuje zakaz lokalizowania nowych inwestycji bez koniecznych zabezpieczeń przed przenikaniem do podłoża i wód podziemnych substancji toksycznych i innych szkodliwych dla wód podziemnych.

3. W terenach położonych w **obszarze GZWP 409 - Niecka Miechowska i jego strefie ochronnej obowiązuje:**

- zakaz lokalizacji przedsięwzięć mogących znacząco oddziaływać na środowisko, a w szczególności: wysypisk i wylewisk odpadów niezabezpieczonych przed przenikaniem do podłoża substancji szkodliwych dla wód podziemnych; przeprowadzania rurociągów transportujących substancje niebezpieczne dla środowiska; urządzeń przeladunku i dystrybucji produktów ropopochodnych,
- nakaz likwidacji dzikich wysypisk odpadów,
- nakaz uporządkowania gospodarki wodno-ściekowej,
- nakaz likwidacji punktów bezpośredniego zrzutu ścieków do wód podziemnych.

§ 20

1. Wprowadza się **ochronę terenów położonych w obrębie korytarzy ekologicznych**.

2. W granicach korytarzy ekologicznych zaleca się wprowadzenie zadrzewień i zakrzewień śródpolnych, z zachowaniem zasad ochrony przeciwpowodziowej.

3. W granicach korytarzy ekologicznych obowiązuje zakaz budowy ogrodzeń, ciągów infrastruktury technicznej i komunikacyjnej, jak również zmian pokrycia i ukształtowania terenu, tworzących bariery ekologiczne, bez rozwiązań umożliwiających ich przekraczanie (otwory, przepusty).

§ 21

1. Wprowadza się **strefę terenów narażonych na niebezpieczeństwo powodzi**.

2. Na terenach położonych w granicach strefy budowa, rozbudowa i przebudowa obiektów budowlanych wymaga stosowania rozwiązań konstrukcyjno-budowlanych uwzględniających możliwość okresowych wylewów wód i podtopień.

3. Na terenach położonych w granicach strefy terenów narażonych na niebezpieczeństwo powodzi obowiązuje zakaz budowy i rozbudowy obiektów, oraz składowania substancji, które po zalaniu mogłyby zagrażać skażeniem środowiska.

§ 22

1. W zakresie ochrony przyrody i środowiska obowiązują następujące zasady:

- 1) ochrona korytarzy ekologicznych;
- 2) zakaz usuwania zadrzewień przywodnych (zakaz ten nie dotyczy usuwania drzew w trakcie zabiegów pielęgnacyjnych oraz innych określonych w przepisach szczególnych);

- 3) sukcesywne tworzenie nowych zalesień i zadrzewień w trybie przepisów szczególnych, w szczególności w obrębie terenów **R/ZL**;
- 4) tworzenie zadrzewień przeciwoerozyjnych w terenach rolnych;
- 5) ochrona istniejącego drzewostanu w terenach przeznaczonych pod zabudowę;
- 6) utrzymanie istniejących oraz realizacja nowych ciągów zieleni wysokiej;
- 7) zachowanie powierzchni niezabudowanej zgodnie, z ustaleniami dla wydzielonych kategorii terenów, jako powierzchni biologicznie czynnej w rozumieniu przepisów szczególnych;
- 8) zachowanie istniejących cieków wraz z ich obudową biologiczną;
- 9) zakaz osuszenia małych i okresowych zbiorników wodnych;
- 10) zakaz grodzenia nieruchomości przylegających do publicznych wód publicznych w odległości mniejszej niż 1,5 m od linii brzegu;
- 11) zakaz stosowania ogrodzeń na trwałe związanych z podłożem w odległości 1,5 - 4,0 m od linii brzegowej cieków. W odległości 1,5 - 4,0 m od linii brzegowej cieków dopuszcza się stosowanie ogrodzeń nie związanych na stałe z podłożem, łatwych do demontażu;
- 12) zakaz lokalizacji nowych obiektów budowlanych innych niż urządzenia związane z gospodarką wodną, urządzenia infrastruktury drogowej, urządzenia infrastruktury technicznej w odległości mniejszej niż 10 m od linii brzegowej cieków wodnych.

2. W zakresie ograniczania uciążliwości obiektów oraz ochrony jakości wód obowiązują:

- 1) zakaz odprowadzania nieoczyszczonych ścieków do gruntu i powierzchniowych zbiorników wód;
- 2) w terenach położonych w **strefie ochrony pośredniej (teren zewnętrzny) ujęcia wody na rz. Dłubni**, zgodnie z przepisami szczególnymi, zabrania się rolniczego wykorzystania ścieków oraz składowania i przechowywania odpadów promieniotwórczych;
- 3) w terenach położonych w **strefie ochrony pośredniej (teren zewnętrzny) ujęcia wody w Minodze**, zgodnie z przepisami szczególnymi, zabrania się rolniczego wykorzystania ścieków i gnojowicy oraz stosowania wybranych chemicznych środków ochrony roślin;
- 4) warunkiem realizacji nowej zabudowy jest wyposażenie budynków w urządzenia do odprowadzania ścieków do systemów kanalizacji lub urządzeń do gromadzenia ścieków, w zależności od stanu realizacji systemu kanalizacyjnego;
- 5) podłączenie noworealizowanych obiektów mieszkaniowych, usługowych i wytwórczo-rzemieślniczych do sieci kanalizacyjnej w zasięgu obsługi sieci sukcesywnie wraz z budową systemu kanalizacji;
- 6) prowadzenie działalności usługowej lub produkcyjnej nie może powodować powstawania uciążliwości wykraczających poza granice działki, do której użytkownik ma tytuł prawny, a zwłaszcza odorów, hałasu, wibracji, zanieczyszczeń powietrza;
- 7) wprowadzanie do sieci kanalizacyjnej sanitarnej ścieków przemysłowych za zgodą zarządcy sieci, pod warunkiem wcześniejszego zredukowania zawartych w nich zanieczyszczeń do parametrów ścieków sanitarnych, z zachowaniem warunków określonych w przepisach szczególnych;
- 8) prowadzenie gospodarki wodno-ściekowej zgodnie z zasadami określonymi w § 29 oraz w § 30;
- 9) w zakresie ochrony przed polami elektromagnetycznymi związanymi z obiektami elektroenergetycznymi i telekomunikacyjnymi obowiązują zasady dotyczące budowy i lokalizacji urządzeń i sieci infrastruktury elektroenergetyki i telekomunikacji określone w wymaganiach przepisów szczególnych.

3. W zakresie ochrony przed zagrożeniem erozją gleb i zagrożeniem powodzią obowiązują następujące zasady:

- 1) zasady zagospodarowania terenu w **strefie terenów narażonych na niebezpieczeństwo powodzi** zawarto w § 21;
- 2) na terenach gruntów rolnych dopuszcza się sukcesywne tworzenie nowych zadrzewień i zakrzewień oraz wprowadzanie zieleni o znaczeniu przeciwoerozyjnym w trybie przepisów szczególnych.

§ 23

1. Dla celów ochrony przed hałasem, ustala się dopuszczalne poziomy hałasu w środowisku. Zgodnie z przepisami szczególnymi dla poszczególnych kategorii terenów wymienionych w § 3, poziom hałasu nie może przekraczać:

- 1) dla terenów **MN1, MN2, MN3, MN4** – poziomu hałasu dopuszczonego dla terenów zabudowy mieszkaniowej jednorodzinnej z usługami rzemieślniczymi;
- 2) dla terenów **UP1 i UP2** – stosownie do faktycznie realizowanych usług – poziomu hałasu dla szpitali i domów opieki społecznej lub dla budynków związanych ze stałym lub wielogodzinnym pobytem dzieci i młodzieży;
- 3) dla pozostałych terenów – nie ustala się.

III. Zasady ochrony dziedzictwa kulturowego, zabytków, dóbr kultury współczesnej i krajobrazu kulturowego

§ 24

1. Zgodnie z przepisami szczególnymi wskazuje się **obiekty wpisane do rejestru zabytków**, podlegające prawnej ochronie dóbr kultury na podstawie przepisów szczególnych, oznaczone na rysunku planu i wymienione w Aneksie nr 1 – „Spis obiektów wpisanych do rejestru zabytków WKZ”.

2. Obowiązują następujące zasady i wymagania dotyczące ochrony obiektów zabytkowych wymienionych w ust. 1:

- 1) ochrona istniejącej substancji zabytkowej, obiektów kubaturowych, obiektów małej architektury i zieleni;
- 2) projekty dotyczące przekształceń obiektów zabytkowych, zmian sposobu użytkowania oraz zmian w zagospodarowaniu terenu wymagają uzgodnień z właściwym organem ds. ochrony zabytków.

§ 25

1. Zgodnie z przepisami szczególnymi wskazuje się **obiekty wpisane do ewidencji zabytków**, podlegające prawnej ochronie dóbr kultury na podstawie przepisów szczególnych, nieoznaczone na rysunku planu a wymienione w Aneksie nr 2 – „Spis obiektów zabytkowych wpisanych do ewidencji zabytków WKZ”.

2. Obowiązują następujące zasady i wymagania dotyczące ochrony obiektów zabytkowych określonych w ust. 1:

- 1) utrzymuje się obiekty kubaturowe z zachowaniem ich substancji i detali architektonicznych, oraz związane z nimi założenia architektoniczno – urbanistyczne;
- 2) zakazuje się przekształceń obiektów oraz ich bezpośredniego otoczenia, powodujących obniżenie wartości historycznych, estetycznych lub architektonicznych tych obiektów;
- 3) dopuszcza się przebudowę, nadbudowę i rozbudowę oraz zmianę funkcji obiektów zabytkowych przy zachowaniu cech stylowych i detalu architektonicznego.

§ 26

1. Ustanawia się **strefę ochrony archeologicznej** w celu ochrony wartości naukowych i poznawczych zabytków archeologicznych, oznaczoną na rysunku planu, o następujących wymaganiach:

- 1) wyklucza się przekształcanie bądź użytkowanie stanowisk archeologicznych w ich granicach, które mogłyby powodować degradację ich wartości naukowej i kulturowej; do tych działań należą w szczególności prace wybierzyskowe i niwelacyjne;
- 2) podejmowanie działań zmierzających do zmiany dotychczasowego zagospodarowania w granicach stanowiska archeologicznego, wymaga zapewnienia warunków dla nadzoru archeologicznego;
- 3) przy wydawaniu decyzji o pozwoleniu na budowę wymagane jest podanie informacji o obecności stanowiska archeologicznego;
- 4) prowadzenie prac budowlanych wymaga zgody Wojewódzkiego Konserwatora Zabytków.

2. Spis stanowisk archeologicznych zamieszczony został w Aneksie nr 3 – „Wykaz stanowisk archeologicznych”.

§ 27

1. Ustanawia się następujące **zasady ochrony obiektów kultury**, oznaczonych na rysunku planu, nie wpisanych do rejestru lub ewidencji zabytków WKZ:

- 1) utrzymanie obiektów kultury, ich formy i detali architektonicznych;
- 2) ochrona bezpośredniego otoczenia obiektów, w których zakazuje się przekształceń powodujących obniżenie wartości historycznych, estetycznych i architektonicznych tych obiektów.

IV. Zasady modernizacji, rozbudowy i budowy w zakresie dróg i ulic

§ 28

Ustala się następujące zasady obsługi komunikacyjnej:

1. Układ komunikacyjny stanowią następujące elementy:

- 1) **KDG** – drogi / ulice główne;
- 2) **KDZ1, KDZ2**– drogi / ulice zbiorcze;
- 3) **KDL**– drogi / ulice lokalne;
- 4) **KDD**– drogi / ulice dojazdowe;
- 5) **KT1**–ciągi pieszo-jezdne;
- 6) drogi wewnętrzne(nieoznaczone na rysunku planu);
- 7) ciągi pieszo-jezdne (nieoznaczone na rysunku planu).

2. W obrębie terenów przeznaczonych do zabudowy, układ drogowy zapisany w planie może być rozbudowywany o niewyznaczone na rysunku planu odcinki dróg wewnętrznych oraz ciągów pieszo-jezdnych.

3. Obowiązuje zasada zgodności parametrów technicznych i przekrojów poprzecznych poszczególnych klas dróg z zasadami określonymi w przepisach szczególnych.

4. Ustala się sposób włączeń komunikacyjnych niewydzielonych na rysunku planu do dróg wojewódzkich i powiatowych odnośnie klas, funkcji i akcesji zgodnie z przepisami szczególnymi.

5. Ustala się **nieprzekraczalne linie zabudowy** zgodnie z rysunkiem planu oraz zapisami zawartymi w § 4 i § 7.

6. W przypadku nieoznaczenia na rysunku planu nieprzekraczalnej linii zabudowy, w odniesieniu do istniejących dróg oznaczonych na rysunku planu symbolami **KDG, KDZ1, KDZ2, KDL, KDD** i ciągów pieszo-jezdnych **KT1** obowiązują zapisy zawarte w przepisach szczególnych.

7. Ustala się **nieprzekraczalne linie zabudowy** (nieoznaczone na rysunku planu) w odniesieniu do projektowanych dróg oznaczonych na rysunku planu:

- a) droga klasy **KDG**– odległość budynków: min. 13,5 m od osi drogi,
- b) droga klasy **KDD**– odległość budynków: min. 10 m od osi drogi,
- c) ciągi pieszo-jezdne klasy **KT1**– odległość budynków: min. 6 m od osi drogi.

8. Ustala się **nieprzekraczalne linie zabudowy** (nieoznaczone na rysunku planu) oraz odległości ogrodzeń w odniesieniu do nieoznaczonych na rysunku planu istniejących i projektowanych dróg wewnętrznych i ciągów pieszo-jezdnych:

- a) droga wewnętrzna -odległość ogrodzeń: min. 4 m od osi drogi,
- b) droga wewnętrzna-odległość budynków: min. 8 m od osi drogi,
- c) ciąg pieszo-jezdny o szerokości 8m - odległość ogrodzeń: min. 4 m od osi drogi,
- d) ciąg pieszo-jezdny o szerokości 8m- odległość budynków: min. 6 m od osi drogi,
- e) ciąg pieszo-jezdny o szerokości 6m- odległość ogrodzeń: min. 3 m od osi drogi,
- f) ciąg pieszo-jezdny o szerokości 6m- odległość budynków: min. 5 m od osi drogi.

9. Dopuszcza się lokalizację ogrodzeń oraz reklam na zewnątrz obszaru wyznaczonego liniami ograniczającymi dróg **KDG, KDZ1, KDZ2, KDL, KDD**.

10. W przypadku dróg wewnętrznych oraz ciągów pieszo-jezdnych dopuszcza się lokalizację ogrodzeń w liniach rozgraniczających tych dróg.
11. W trakcie budowy, bądź modernizacji układu drogowego na terenie Dłubniańskiego Parku Krajobrazowego niezbędna jest realizacja przepustów umożliwiających migrację zwierząt. Lokalizacja przepustów wymaga uzgodnienia z Dyrekcją ZJPK.
12. Szerokości linii rozgraniczających dróg wymienionych w powyższych paragrafach ustalono w § 49.
13. Dla działek wydzielanych pod nową zabudowę położonych bezpośrednio przy drogach powiatowych i wojewódzkich, należy dążyć do ograniczenia liczby zjazdów.

V. Zasady obsługi w zakresie infrastruktury technicznej i komunalnej

§ 29

1. Ustala się następujące zasady zaopatrzenia w wodę:

- 1) system zaopatrzenia w wodę gminy i miasta Skała powinien zapewnić wszystkim mieszkańcom (jak i pozostałym odbiorcom) wymaganą ilość i jakość wody oraz niezawodność dostaw, zgodnie z obowiązującymi przepisami szczególnymi;
 - 2) główne źródła zasilania w wodę stanowić będą własne ujęcia wód podziemnych.
2. Dla prawidłowego zaopatrzenia w wodę na cele komunalne i ochronę przeciwpożarową ustala się następujący, docelowy system zaopatrzenia w wodę:
- 1) głównym źródłem zaopatrzenia w wodę będą ujęcia studzienne w Minodze (studnie S1, S2, S3, S3A), Rzeplinie (studnie S1, S2). Niezbędna jest realizacja nowych ujęć wody pozwalających na zabezpieczenie potrzeb mieszkańców;
 - 2) ujęcia wody w Cianowicach, Sobiesękach, Smardzowicach stanowić powinny źródło awaryjnego i wspomagającego zaopatrzenia w wodę. Realizacja tego zadania wymaga stworzenia ogólnogminnego zbiorczego systemu wodociągowego;
 - 3) stałej rozbudowie i modernizacji podlegać będą istniejące systemy wodociągowe „Skała – Minoga”, „Smardzowice – Maszyce”, „Barbarka – Gołyszyn – Poręba Laskowska”, „Rzeplin – Stoki”, „Cianowice – Smardzowice” oraz wodociągi lokalne Stoki i Rzeplin;
 - 4) wymagane jest zapewnienie ochrony ujęcia wody poprzez przestrzeganie zakazów, nakazów i ograniczeń w obrębie ustanowionych stref ochronnych, zgodnie z przepisami szczególnymi;
 - 5) doprowadzenie wody do poszczególnych grup odbiorców lub odbiorców indywidualnych nastąpi rurociągami w oparciu o sieci rozdzielcze. Sieć wodociągową należy rozbudowywać stosownie do potrzeb, z uwzględnieniem wielkości średnic na stan docelowy;
 - 6) nowoprojektowane przewody wodociągowe powinny być wyposażone w hydranty zewnętrzne zgodnie z przepisami i normami obowiązującymi w zakresie ochrony przeciwpożarowej.
3. Dopuszcza się zaopatrzenie w wodę z indywidualnych i grupowych studni oraz ujęć źródeł, z uwzględnieniem warunków określonych w przepisach szczególnych.
4. Obowiązuje utrzymanie w dobrym stanie technicznym ujęć wody, urządzeń i obiektów towarzyszących, tj. chlorowni, hydroforni i zbiorników oraz sieci wodociągowej, a także istniejących rezerwowych odwiertów i studni oraz zapewnienie ochrony ujęć wody zgodnie z przepisami szczególnymi.
5. Dla nowych terenów zabudowy, ustala się wyprzedzającą lub równoległą w stosunku do zainwestowania budowę sieci wodociągowej.
6. Budowę nowych przewodów wodociągowych realizować należy poza obrębem pasa drogowego istniejących i projektowanych dróg. Lokalizowanie ich w obrębie pasa drogowego dopuszcza się wyjątkowo za zgodą zarządcy drogi.
7. Zgodnie z przepisami szczególnymi, ustala się pokrycie zapotrzebowania na wodę dla celów przeciwpożarowych poprzez istniejący i rozbudowywany system zaopatrzenia w wodę.

§ 30

Ustala się następujące zasady odprowadzania i oczyszczania ścieków sanitarnych i deszczowych:

1. Docelowy system odprowadzania i oczyszczania ścieków sanitarnych będzie funkcjonował w oparciu o istniejącą oczyszczalnię ścieków w Skale oraz zbiorczą sieć kanalizacyjną grawitacyjno-tłoczną.
2. Przewiduje się rozbudowę oczyszczalni wraz z rozbudową systemu kanalizacji gminnej.
3. Realizacja zbiorowego systemu kanalizacji sanitarnej powinna uwzględniać docelowe średnice kanałów.
4. Przyjmuje się, że realizacja systemu kanalizacyjnego odbywać się będzie zgodnie z „Koncepcją kanalizacji sanitarnej w gminie Skala” opracowaną dla Miasta i Gminy Skala w 2003 r.
5. Dopuszcza się możliwość alternatywnych rozwiązań w ramach systemu odprowadzania i oczyszczania ścieków, uwarunkowanych możliwościami technicznymi oraz rachunkiem ekonomicznym.
6. Realizacja nowej zabudowy na działce położonej w terenach objętych projektowanymi systemami kanalizacji wymaga podłączenia jej do tych systemów; do czasu realizacji tych systemów możliwe jest stosowanie tymczasowych rozwiązań technicznych, pod warunkiem zapewnienia parametrów technicznych instalacji kanalizacyjnej umożliwiających sukcesywne podłączenie do tych systemów.
7. Do czasu realizacji kanalizacji zbiorczej oraz dla zabudowy rozproszonej położonej poza terenami przewidywanymi do obsługi systemu kanalizacji gminnej, dopuszcza się indywidualne/grupowe (przydomowe) oczyszczalnie ścieków. Dla oczyszczalni tych obowiązuje odprowadzenie ścieków do wód powierzchniowych oraz uzyskanie pozwolenia wodno-prawnego zgodnie z przepisami szczególnymi.
8. Do czasu realizacji kanalizacji zbiorczej dopuszcza się na terenach zainwestowanych nieuzbrojonych w kanalizację sanitarną, gromadzenie ścieków w zbiornikach bezodpływowych, szczelnych, z systematycznym wywozem ścieków do punktów zlewnych; zbiorniki bezodpływowe oraz wywóz ścieków winny spełniać warunki określone w przepisach szczególnych.
9. W przypadku realizacji obiektów produkcyjnych i usługowych, których działalność może prowadzić do zanieczyszczeń wód podziemnych, obowiązuje odwodnienie powierzchni utwardzonych polegające na ujęciu wód i ich odprowadzeniu po uprzednim podczyszczeniu.
10. W przypadku realizacji obiektów produkcyjnych i usługowych, których działalność może prowadzić do zanieczyszczeń wód podziemnych, przed uzyskaniem pozwolenia na budowę, obowiązuje wykonanie rozpoznania warunków hydro – geologicznych. Forma i zakres tego opracowania odpowiadać mają wymogom określonym w przepisach szczególnych odnoszących się do tego typu prac.

§ 31

Ustala się następujące zasady zaopatrzenia w gaz, lokalizacji oraz budowy obiektów i sieci gazowej:

1. Głównym źródłem zaopatrzenia w gaz pozostaje istniejąca sieć gazociągów średniego ciśnienia wyprowadzonych ze stacji gazowej I stopnia, zlokalizowanej poza obszarem objętym planem w gminie Wielka Wieś i zasilanej z gazociągu przesyłowego wysokiego ciśnienia relacji Popielnik (Huta im. Sendzimira) – Zederman.
2. Wzdłuż gazociągów średniego ciśnienia wybudowanych przed 11 grudnia 2001 r. należy utrzymać ich strefy techniczne (odległości podstawowe od gazociągów), a wzdłuż gazociągów średniego ciśnienia wybudowanych po wymienionym terminie lub projektowanych – strefy kontrolowane.
3. Na obszarze objętym planem dopuszcza się budowę gazociągów średniego ciśnienia.
4. Dopuszczalne trasy gazociągów nie mogą kolidować z pozostałymi ustaleniami planu.
5. Projektowane gazociągi należy układać poza obrębem linii rozgraniczających istniejących i projektowanych dróg, lokalizowanie ich w obrębie pasa drogowego dopuszcza się na warunkach określonych przez zarządcę drogi.
6. Wymiary oraz warunki zagospodarowania stref technicznych i kontrolowanych, o których mowa w ust. 2, ustalono w postanowieniach przepisów szczególnych i zamieszczono w aneksie nr 5, w formie informacji uzupełniających, nie stanowiących ustaleń planu.

§ 32

Ustala się następujące zasady zaopatrzenia w energię elektryczną, lokalizacji oraz budowy obiektów i sieci elektroenergetyki:

1. Podstawowym źródłem zaopatrzenia w energię elektryczną pozostaje istniejąca sieć średniego napięcia 15 kV, wyprowadzona obecnie z rozdzielni sieciowej 15 kV w Skale, a po przebudowie rozdzielni sieciowej na stację elektroenergetyczną, ze stacji 110/15 kV GPZ Skala.
2. Na obszarze objętym planem dopuszcza się budowę napowietrznych i kablowych linii elektroenergetycznych wysokiego, średniego i niskiego napięcia oraz lokalizację napowietrznych i wewnątrzowych stacji transformatorowych 15/0,4 kV.
3. Dopuszczalne lokalizacje stacji transformatorowych 15/0,4 kV oraz dopuszczalne trasy linii średniego i niskiego napięcia nie mogą kolidować z pozostałymi ustaleniami planu.
4. Wzdłuż istniejących i projektowanych napowietrznych linii wysokiego, średniego napięcia 15 kV, niskiego napięcia 0,4 kV, linii kablowych 15 kV i 0,4 kV, wokół istniejących i projektowanych stacji transformatorowych 15/0,4 kV, należy pozostawić strefy techniczne, których wymiary i warunki zagospodarowania określono w przepisach szczególnych.
5. Projektowane linie elektroenergetyczne oraz szafy z urządzeniami, aparaturą i osprzętem infrastruktury elektroenergetyki należy lokalizować poza obrębem linii rozgraniczających istniejących i projektowanych dróg, lokalizowanie ich w obrębie pasa drogowego dopuszcza się na warunkach określonych przez zarządcę drogi.
6. W terenach **ZP1, ZP4** dopuszcza się rozbudowę sieci elektroenergetycznych średniego napięcia i niskiego napięcia wyłącznie w wykonaniu kablowym, a budowę nowych stacji transformatorowo-rozdzielczych 15/0,4 kV tylko w wykonaniu wewnątrzowym wolnostojącym lub wbudowanym w obiekty kubaturowe.
7. Kioski wolnostojących stacji transformatorowo-rozdzielczych 15/0,4 kV w wykonaniu wewnątrzowym powinny charakteryzować się zminimalizowanymi gabarytami i wystrojem architektonicznym harmonizującym z otaczającą zabudową.
8. W aneksie nr 7 przedstawiono projektowane stacje transformatorowe 15/0,4 kV oraz projektowane odcinki linii napowietrznych średniego napięcia 15 kV, służące do zaopatrzenia w energię elektryczną odbiorców na nowych terenach wyznaczonych w planie pod zabudowę. Dopuszcza się inne lokalizacje stacji transformatorowych i poprowadzenie linii odmiennymi trasami, wynikającymi ze szczegółowych rozwiązań technicznych.
9. Wymiary oraz warunki zagospodarowania stref, o których mowa w ust. 4, ustalono w przepisach szczególnych i zamieszczono w aneksie nr 5, w formie informacji uzupełniających, nie stanowiących ustaleń planu.
10. Dopuszcza się budowę napowietrznej dwutorowej linii 110 kV w miejsce istniejącej napowietrznej linii SN 15 kV Skala 2, po dotychczasowej trasie, z zachowaniem strefy technicznej ustalonej w planie dla istniejącej napowietrznej linii SN 15 kV.

§ 33

Ustala się następujące zasady zaopatrzenia w ciepło:

1. Utrzymuje się istniejące indywidualne systemy grzewcze lokalne oraz dopuszcza się dla terenów objętych planem budowę lokalnych kotłowni stosujących paliwa niskoemisyjne.
2. W miejsce węglowych źródeł ciepła preferuje się wykorzystanie gazu, innych paliw niskoemisyjnych lub energii elektrycznej.

§ 34

Ustala się następujące zasady obsługi użytkowników systemów telekomunikacji, lokalizacji urządzeń infrastruktury telekomunikacji i rozbudowy sieci na obszarze objętym planem:

1. Na obszarze objętym planem dopuszcza się lokalizację sieci infrastruktury telekomunikacji oraz obiektów z urządzeniami infrastruktury telekomunikacji radiowej i przewodowej, lokalizacje tych urządzeń nie mogą kolidować z pozostałymi ustaleniami planu.
2. Urządzenia infrastruktury telekomunikacji należy umieszczać:
 - 1) wewnątrz obiektów kubaturowych istniejących lub wznoszonych w ramach przeznaczenia podstawowego terenów;
 - 2) w budynkach wolnostojących, jako obiekty infrastruktury telekomunikacji, lokalizowane w ramach przeznaczenia dopuszczalnego terenów, pod warunkiem minimalizacji gabarytów budynków oraz dostosowania wystroju architektonicznego budynków do wymagań określonych dla podstawowego przeznaczenia terenu;
 - 3) w przypadku konieczności budowy kontenerowych obiektów telekomunikacji, należy je maskować wysokimi, gęstymi krzewami, aby uniknąć niekorzystnego wpływu tych obiektów na walory estetyczne przestrzeni.
3. W terenach **ZP1**, **ZP4** dopuszcza się rozbudowę przewodowych sieci telekomunikacyjnych wyłącznie w wykonaniu kablowym.
4. W terenach **ZP1**, **ZP4** nie dopuszcza się lokalizacji wolnostojących wież urządzeń radiokomunikacyjnych oraz kontenerowych obiektów z urządzeniami infrastruktury telekomunikacji.
5. W obrębie linii rozgraniczających istniejących i projektowanych dróg dopuszcza się prowadzenie linii telekomunikacyjnych oraz lokalizację szafek z urządzeniami infrastruktury telekomunikacji – na warunkach określonych przez zarządcę drogi.

§ 35

1. **Gospodarka odpadami** odbywać się będzie zgodnie z przepisami szczególnymi oraz programem gospodarki odpadami sporządzonym dla całej gminy, ze szczególnym uwzględnieniem segregacji odpadów u źródła ich powstania.
2. Ustala się obowiązek wyposażenia terenów sportowych, rekreacyjnych, intensywnego ruchu pieszego oraz przystanków w kosze uliczne.

Rozdział III

Przeznaczenie oraz warunki zabudowy i zagospodarowania terenów

§ 36

1. Wyznacza się **TERENY ZABUDOWY MIESZKANIOWEJ JEDNORODZINNEJ, ZAGRODOWEJ I USŁUGOWEJ** oznaczone na rysunku planu symbolem **MN1** oraz **TERENY ZABUDOWY MIESZKANIOWEJ JEDNORODZINNEJ, ZAGRODOWEJ I USŁUGOWEJ** położone w Dłubniańskim Parku Krajobrazowym oznaczone na rysunku planu symbolem **MN4**.
2. Ustala się podstawowe przeznaczenie terenu pod:
 - 1) lokalizację zabudowy jednorodzinnej;
 - 2) lokalizację zabudowy zagrodowej;
 - 3) lokalizację obiektów usługowych z zakresu handlu, gastronomii, turystyki, sportu, rozrywki, rzemiosła usługowego.
3. Ustala się dopuszczalne przeznaczenie terenu **MN1** i **MN4** pod:
 - 1) lokalizację budynków użyteczności publicznej;
 - 2) zabudowę jednorodziną w układzie bliźniaczym;
 - 3) lokalizację budynków gospodarczych i garaży;
 - 4) nieoznaczone na rysunku planu drogi wewnętrzne, ciągi pieszo-jezdne, miejsca postojowe, ścieżki rowerowe;

- 5) obiekty małej architektury i zieleń urządzoną;
 - 6) obiekty i urządzenia infrastruktury technicznej.
4. W terenach **MN1** i **MN4** ustala się następujące warunki zagospodarowania terenu:
- 1) dopuszcza się zabudowę na nie więcej niż 40% powierzchni działki znajdującej się w terenach budowlanych;
 - 2) w przypadkach dokonywania podziałów geodezyjnych wielkość nowych działek budowlanych dla zabudowy jednorodzinnej nie może być mniejsza niż 800 m²;
 - 3) w przypadkach dokonywania podziałów geodezyjnych wielkość nowych działek budowlanych dla zabudowy zagrodowej nie może być mniejsza niż 1200 m²;
 - 4) w przypadkach dokonywania podziałów geodezyjnych wielkość nowych działek budowlanych dla obiektów usługowych nie może być mniejsza niż 600 m²;
 - 5) minimum 30% powierzchni nowych działek budowlanych znajdującej się w terenach budowlanych, urządzić należy jako powierzchnię biologicznie czynną;
 - 6) obowiązuje zakaz lokalizacji zabudowy szeregowej oraz atrialnej;
 - 7) obowiązuje zakaz lokalizacji obiektów handlowych o powierzchni sprzedaży powyżej 500 m²;
 - 8) uciążliwość wszystkich obiektów i urządzeń związanych z działalnością usługową nie może wykraczać poza granice terenu, do którego użytkownik posiada tytuł prawny. W przypadku prowadzenia działalności usługowej, obowiązuje zapewnienie miejsc postojowych w granicach terenu, do którego użytkownik posiada tytuł prawny.
5. W terenach **MN1** ustala się następujące zasady kształtowania zabudowy jednorodzinnej i zagrodowej:
- 1) budynki mogą być realizowane jako wielo- lub jednofunkcyjne;
 - 2) nowe budynki mieszkalne położone przy drodze publicznej, sytuowane mają być kalenicowo lub szczytowo do tej drogi, w zależności od tradycyjnego usytuowania domów w danej części sołectwa;
 - 3) rzut nowych i rozbudowywanych budynków (nie dotyczy nadbudowy) ma mieć kształt prostokąta (lub być złożony z prostokątów); dopuszcza się stosowanie rozrzeźbienia bryły;
 - 4) *(uchylono)*
 - 5) wysokość garaży i budynków gospodarczych nie związanych z produkcją rolną nie może przekraczać 7,0 m, dla budynków mieszkalnych 9,5m, a dla pozostałej zabudowy 12 m;
 - 6) wysokość podmurówki na terenie płaskim nie może przekraczać 1,2 m; w przypadku spadku terenu – wysokość ta – liczona jako średnia arytmetyczna wysokości odstokowej i przystokowej – nie może przekraczać 1,4 m;
 - 7) dachy czterospadowe lub dwuspadowe, o jednakowym kącie nachylenia połaci dachowych 37°- 45°, z wysuniętym przed lico budynku okapem, kryte dachówką, materiałem dachówko-podobnym, drewnem lub blachą, a dla budynków nie będących budynkami mieszkalnymi, o rozpiętości traktu podłużnego powyżej 12m, mierzonego po obrysie ścian zewnętrznych równoległych do dłuższego boku budynku dopuszcza się również realizację dachów o kącie nachylenia połaci dachowych 2°-20°; przy kalenicy równoległej do dłuższego boku budynku";
 - 8) obowiązuje zakaz stosowania połaci dachowych przesuniętych wzajemnie w pionie lub poziomie;
 - 9) dopuszcza się doświetlenie dachów lukarnami lub oknami połaciowymi oraz budowę tzw. „jaskółek”. Lukarny i „jaskółki” należy budować z daszkami dwuspadowymi o jednakowym kącie nachylenia połaci, mniejszym lub zgodnym z kątem nachylenia głównych połaci dachu(jednak nie mniej niż 25°), z zachowaniem kolorystyki i materiału głównych połaci dachu;
 - 10) dopuszcza się dobudowę do budynku mieszkalnego garaży i budynków gospodarczych i przekrycie ich dachami pulpitowymi o spadku mniejszym (jednak nie mniej niż 25%) od spadku dachu głównego, oraz stosowanie fragmentarycznego obniżenia okapu;

- 11) materiały wykończeniowe: tynki – w jasnych tonacjach, elementy drewniane i kamienne;
 - 12) kolorystyka dachów utrzymana w kolorze ciemnoczerwonym, czerwono-brązowym, brązowym lub szarym;
 - 13) zakazuje się stosowania ogrodzeń pełnych.
6. W terenach MN4 ustala się następujące zasady kształtowania zabudowy jednorodzinnej i zagrodowej:
- 1) budynki mogą być realizowane jako wielo- lub jednofunkcyjne;
 - 2) nowe budynki mieszkalne położone przy drodze publicznej, sytuowane mają być kalenicowo lub szczytowo do tej drogi, w zależności od tradycyjnego usytuowania domów w danej części sołectwa;
 - 3) rzut nowych i rozbudowywanych budynków (nie dotyczy nadbudowy) ma mieć kształt prostokąta (lub być złożony z prostokątów), z dopuszczeniem ganków i podcieni oraz rozrzeźbienia bryły; szerokość traktu (mierzona po zewnętrznych krawędziach ścian) określająca maksymalną dopuszczalną rozpiętość dachu, nie może przekraczać 9,5 m;
 - 4) (*uchylono*)
 - 5) wysokość garaży i budynków gospodarczych nie związanych z produkcją rolną nie może przekraczać 7,0 m, dla budynków mieszkalnych 9 m, a dla pozostałej zabudowy 12 m;
 - 6) wysokość podmurówki na terenie płaskim nie może przekraczać 1,2 m; w przypadku spadku terenu – wysokość ta – liczona jako średnia arytmetyczna wysokości odstokowej i przystokowej – nie może przekraczać 1,4 m;
 - 7) dachy czterospadowe lub dwuspadowe, o jednakowym kącie nachylenia połaci dachowych 37°- 45°, z dopuszczalnymi przyczółkami i naczółkami, z kalenicą równoległą do dłuższego boku budynku. W przypadku dachów wielospadowych, długość kalenicy nie może być mniejsza niż 1/3 długości całego dachu. Część szczytowa ścian oddzielona od ścian bocznych budynku gzymsem lub za pomocą deskowania. Wysunięcie okapu poza ścianę szczytową nie może być mniejsze niż 60cm. Dachy kryte dachówką, materiałem dachówkopodobnym, drewnem lub blachą. Dla budynków nie będących budynkami mieszkalnymi, o rozpiętości traktu podłużnego powyżej 12m, mierzonego po obrysie ścian zewnętrznych równoległych do dłuższego boku budynku, dopuszcza się również realizację dachów o kącie nachylenia połaci dachowych 2°-20°; przy kalenicy równoległej do dłuższego boku budynku;
 - 8) obowiązuje zakaz stosowania połaci dachowych przesuniętych wzajemnie w pionie lub poziomie;
 - 9) dopuszcza się doświetlenie dachów lukarnami lub oknami połaciowymi. Obowiązuje jedna forma lukarn na budynku. Ich łączna powierzchnia nie może przekraczać 1/3 powierzchni dachu, mierzonej w elewacji. Dachy lukarn nie mogą się łączyć. Ich odległość od ścian elewacji poprzecznej nie może być mniejsza niż 1,5m;
 - 10) dopuszcza się budowę tzw. „jaskółek”. Lukarny i „jaskółki” należy budować z daszkami dwuspadowymi o jednakowym kącie nachylenia połaci, mniejszym lub zgodnym z kątem nachylenia głównych połaci dachu(jednak nie mniej niż 25°), z zachowaniem kolorystyki i materiału głównych połaci dachu;
 - 11) dopuszcza się dobudowę do budynku mieszkalnego garaży i budynków gospodarczychi przekrycie ich dachami pulpitowymi o spadku mniejszym od spadku dachu głównego, oraz stosowanie fragmentarycznego obniżenia okapu;
 - 12) otwory okienne prostokątne o pionowej artykulacji, zdwojone w ścianach kalenicowych o symetrycznych podziałach. Otwory drzwiowe prostokątne o pionowej artykulacji;
 - 13) materiały wykończeniowe: tynki – w jasnych tonacjach, elementy drewniane i kamienne;
 - 14) kolorystyka dachów utrzymana w kolorze ciemnoczerwonym, czerwono-brązowym, brązowym lub szarym;
 - 15) zakazuje się stosowania ogrodzeń pełnych;
 - 16) dopuszcza się maksymalną niwelację terenu działki: nasypy do 1,0 m, wykopy do 1,0m.

7. Dla budynków użyteczności publicznej i usługowych obowiązuje:

- 1) wysokość budynków nie może przekraczać:
 - a) 12,0 m – banki, poczta, administracja, kultura, oświata, obiekty kultu religijnego, opieka zdrowotna, opieka społeczna i socjalna,
 - b) 9,5 m – pozostałe obiekty;
- 2) układ bryły budynku – horyzontalny;
- 3) dachy czterospadowe lub dwuspadowe, o jednakowym kącie nachylenia połaci dachowych 37°- 45°, z wysuniętym przed lico budynku okapem kryte dachówką, materiałem dachówkopodobnym, drewnem lub blachą. W przypadku dachów wielospadowych, długość kalenicy nie może być mniejsza niż 1/3 długości całego dachu;
- 4) dopuszcza się doświetlenie dachów lukarnami lub oknami połaciowymi. Obowiązuje jedna forma lukarn na budynku. Ich łączna powierzchnia nie może przekraczać 1/3 powierzchni dachu, mierzonej w elewacji. Dachy lukarn nie mogą się łączyć. Ich odległość od ścian elewacji poprzecznej nie może być mniejsza niż 1,5 m;
- 5) materiały wykończeniowe: tynki – w jasnych tonacjach, elementy drewniane i kamienne, lub ich imitacje;
- 6) kolorystyka dachów utrzymana w kolorze ciemnoczerwonym, czerwono-brązowym, brązowym lub szarym;
- 7) obowiązuje zasada wkomponowania obiektu w otoczenie.

§ 37

1. Wyznacza się **TERENY ZABUDOWY MIESZKANIOWEJ JEDNORODZINNEJ I USŁUGOWEJ** oznaczone na rysunku planu symbolem **MN2**.

2. Ustala się podstawowe przeznaczenie terenu pod:

- 1) lokalizację zabudowy jednorodzinnej;
- 2) lokalizację obiektów usługowych z zakresu handlu, gastronomii, turystyki, sportu, rozrywki, rzemiosła usługowego.

3. Ustala się dopuszczalne przeznaczenie terenu **MN2** pod:

- 1) istniejącą zabudowę zagrodową;
- 2) zabudowę jednorodzinną w układzie bliźniaczym;
- 3) lokalizację budynków użyteczności publicznej;
- 4) lokalizację budynków gospodarczych i garaży;
- 5) nieoznaczone na rysunku planu drogi wewnętrzne, ciągi pieszo-jezdne, miejsca postojowe, ścieżki rowerowe;
- 6) obiekty małej architektury i zieleń urządzoną;
- 7) obiekty i urządzenia infrastruktury technicznej.

4. W terenach **MN2** ustala się następujące warunki zagospodarowania terenu:

- 1) dopuszcza się zabudowę na 40% powierzchni działki znajdującej się w terenach budowlanych;
- 2) w przypadkach dokonywania podziałów geodezyjnych wielkość nowych działek budowlanych dla zabudowy jednorodzinnej nie może być mniejsza niż 800 m²;
- 3) w przypadkach dokonywania podziałów geodezyjnych wielkość nowych działek budowlanych dla obiektów usługowych nie może być mniejsza niż 600 m²;
- 4) minimum 30% powierzchni nowych działek budowlanych znajdującej się w terenach budowlanych, urządzać należy jako powierzchnię biologicznie czynną;
- 5) obowiązuje zakaz lokalizacji zabudowy szeregowej oraz atrialnej;

- 6) obowiązuje zakaz lokalizacji obiektów handlowych o powierzchni sprzedaży powyżej 500 m²;
 - 7) uciążliwość wszystkich obiektów i urządzeń związanych z działalnością usługową nie może wykraczać poza granice terenu, do którego użytkownik posiada tytuł prawny. W przypadku prowadzenia działalności usługowej, obowiązuje zapewnienie miejsc postojowych w granicach terenu, do którego użytkownik posiada tytuł prawny.
5. W terenach **MN2** ustala się następujące zasady kształtowania zabudowy jednorodzinnej i zagrodowej:
- 1) budynki mogą być realizowane jako wielo- lub jednofunkcyjne;
 - 2) nowe budynki mieszkalne położone przy drodze publicznej, sytuowane mają być kalenicowo lub szczytowo do tej drogi, w zależności od tradycyjnego usytuowania domów w danej części sołectwa;
 - 3) rzut nowych i rozbudowywanych budynków (nie dotyczy nadbudowy) ma mieć kształt prostokąta (lub być złożony z prostokątów); dopuszcza się stosowanie rozrzeźbienia bryły;
 - 4) (*uchylono*)
 - 5) wysokość garaży i budynków gospodarczych nie związanych z produkcją rolną nie może przekraczać 7,0 m, dla budynków mieszkalnych 9,5 m, a dla pozostałej zabudowy 12 m;
 - 6) wysokość podmurówki na terenie płaskim nie może przekraczać 1,2 m; w przypadku spadku terenu – wysokość ta – liczona jako średnia arytmetyczna wysokości odstokowej i przystokowej – nie może przekraczać 1,4 m;
 - 7) dachy czterospadowe lub dwuspadowe, o jednakowym kącie nachylenia połaci dachowych 37°- 45°, z wysuniętym przed lico budynku okapem, kryte dachówką, materiałem dachówko-podobnym, drewnem lub blachą, a dla budynków nie będących budynkami mieszkalnymi, o rozpiętości traktu podłużnego powyżej 12m, mierzonego po obrysie ścian zewnętrznych równoległych do dłuższego boku budynku dopuszcza się również realizację dachów o kącie nachylenia połaci dachowych 2°-20°; przy kalenicy równoległej do dłuższego boku budynku;
 - 8) obowiązuje zakaz stosowania połaci dachowych przesuniętych wzajemnie w pionie lub poziomie;
 - 9) dopuszcza się doświetlenie dachów lukarnami lub oknami połaciowymi oraz budowę tzw. „jaskółek”. Lukarny i „jaskółki” należy budować z daszkami dwuspadowymi o jednakowym kącie nachylenia połaci, mniejszym lub zgodnym z kątem nachylenia głównych połaci dachu(jednak nie mniej niż 25°), z zachowaniem kolorystyki i materiału głównych połaci dachu;
 - 10) dopuszcza się dobudowę do budynku mieszkalnego garaży i budynków gospodarczych i przekrycie ich dachami pulpitowymi o spadku mniejszym od spadku dachu głównego, oraz stosowanie fragmentarycznego obniżenia okapu;
 - 11) materiały wykończeniowe: tynki – w jasnych tonacjach, elementy drewniane i kamienne;
 - 12) kolorystyka dachów utrzymana w kolorze ciemnoczerwonym, czerwono-brązowym, brązowym lub szarym;
 - 13) zakazuje się stosowania ogrodzeń pełnych.
6. Dla obiektów użyteczności publicznej i usługowych obowiązują zasady kształtowania zabudowy określone w § 36 ust. 7.

§ 38

1. Wyznacza się **TERENY ZABUDOWY MIESZKANIOWEJ JEDNORODZINNEJ I USŁUGOWEJ** oznaczone na rysunku planu symbolem **MN3**.
2. Ustala się podstawowe przeznaczenie terenu pod:
 - 1) lokalizację zabudowy jednorodzinnej.
3. Ustala się dopuszczalne przeznaczenie terenu **MN3** pod:
 - 1) utrzymanie i przebudowę istniejącej zabudowy zagrodowej i usługowej;
 - 2) lokalizację zabudowy jednorodzinnej z usługami wbudowanymi;

- 3) zabudowę jednorodzinną w układzie bliźniaczym;
 - 4) lokalizację budynków gospodarczych i garaży;
 - 5) nieoznaczone na rysunku planu drogi wewnętrzne, ciągi pieszo-jezdne, miejsca postojowe, ścieżki rowerowe;
 - 6) obiekty małej architektury i zieleń urządzonej;
 - 7) obiekty i urządzenia infrastruktury technicznej.
4. W terenach **MN3** ustala się następujące warunki zagospodarowania terenu:
- 1) dopuszcza się zabudowę na 40% powierzchni działki znajdującej się w terenach budowlanych;
 - 2) w przypadkach dokonywania podziałów geodezyjnych wielkość nowych działek budowlanych dla zabudowy jednorodzinnej nie może być mniejsza niż 800 m²;
 - 3) minimum 30% powierzchni nowych działek budowlanych znajdującej się w terenach budowlanych, urządzać należy jako powierzchnię biologicznie czynną;
 - 4) obowiązuje zakaz lokalizacji zabudowy szeregowej, atrialnej, zagrodowej oraz wolnostojących obiektów usługowych;
 - 5) uciążliwość wszystkich obiektów i urządzeń związanych z działalnością usługową nie może wykraczać poza granice terenu, do którego użytkownik posiada tytuł prawny. W przypadku prowadzenia działalności usługowej obowiązuje zapewnienie miejsc postojowych w granicach terenu, do którego użytkownik posiada tytuł prawny.
5. W terenach **MN3** ustala się następujące zasady kształtowania zabudowy:
- 1) budynki mogą być realizowane jako wielo- lub jednofunkcyjne;
 - 2) nowe budynki mieszkalne położone przy drodze publicznej, sytuowane mają być kalenicowo lub szczytowo do tej drogi, w zależności od tradycyjnego usytuowania domów w danej części sołectwa;
 - 3) rzut nowych i rozbudowywanych budynków (nie dotyczy nadbudowy) ma mieć kształt prostokąta (lub być złożony z prostokątów); dopuszcza się stosowanie rozrzeźbienia bryły;
 - 4) (*uchylono*)
 - 5) wysokość garaży i budynków gospodarczych nie związanych z produkcją rolną nie może przekraczać 7,0 m, dla budynków mieszkalnych 9,5 m, a dla pozostałej zabudowy 12 m;
 - 6) wysokość podmurówki na terenie płaskim nie może przekraczać 1,2 m; w przypadku spadku terenu – wysokość ta – liczona jako średnia arytmetyczna wysokości odstokowej i przystokowej – nie może przekraczać 1,4 m;
 - 7) dachy czterospadowe lub dwuspadowe, o jednakowym kącie nachylenia połaci dachowych 37°- 45°, z wysuniętym przed lico budynku okapem, kryte dachówką, materiałem dachówko-podobnym, drewnem lub blachą, dla budynków nie będących budynkami mieszkalnymi, o rozpiętości traktu podłużnego powyżej 12m, mierzonego po obrysie ścian zewnętrznych równoległych do dłuższego boku budynku dopuszcza się również realizację dachów o kącie nachylenia połaci dachowych 2°-20°; przy kalenicy równoległej do dłuższego boku budynku;
 - 8) obowiązuje zakaz stosowania połaci dachowych przesuniętych wzajemnie w pionie lub poziomie;
 - 9) dopuszcza się doświetlenie dachów lukarnami lub oknami połaciowymi oraz budowę tzw. „jaskółek”. Lukarny i „jaskółki” należy budować z daszkami dwuspadowymi o jednakowym kącie nachylenia połaci, mniejszym lub zgodnym z kątem nachylenia głównych połaci dachu(jednak nie mniej niż 25°), z zachowaniem kolorystyki i materiału głównych połaci dachu;
 - 10) dopuszcza się dobudowę do budynku mieszkalnego garaży i budynków gospodarczych i przekrycie ich dachami pulpitowymi o spadku mniejszym od spadku dachu głównego, oraz stosowanie fragmentarycznego obniżenia okapu;
 - 11) materiały wykończeniowe: tynki – w jasnych tonacjach, elementy drewniane i kamienne;

- 12) kolorystyka dachów utrzymana w kolorze ciemnoczerwonym, czerwono-brązowym, brązowym lub szarym;
- 13) zakazuje się stosowania ogrodzeń pełnych.

§ 39

1. Wyznacza się **TERENY ZABUDOWY ZAGRODOWEJ** oznaczone na rysunku planu symbolem **RM1** oraz **TERENY ZABUDOWY ZAGRODOWEJ** położone w Dłubniańskim Parku Krajobrazowym oznaczone na rysunku planu symbolem **RM2**.
2. Ustala się podstawowe przeznaczenie terenu **RM1** i **RM2** pod:
 - 1) lokalizację zabudowy zagrodowej w rozumieniu przepisów szczególnych.
3. Ustala się dopuszczalne przeznaczenie terenu **RM1** i **RM2** pod:
 - 1) utrzymanie i przebudowę istniejącej zabudowy;
 - 2) lokalizację budynków gospodarczych i garaży;
 - 3) nieoznaczone na rysunku planu drogi wewnętrzne, ciągi pieszo-jezdne, miejsca postojowe, ścieżki rowerowe;
 - 4) obiekty małej architektury i zieleń urządzoną;
 - 5) obiekty i urządzenia infrastruktury technicznej.
4. W terenach **RM1** i **RM2** ustala się następujące warunki zagospodarowania terenu:
 - 1) dopuszcza się zabudowę na 50% powierzchni działki znajdującej się w terenach **RM1** i **RM2**;
 - 2) w przypadkach dokonywania podziałów geodezyjnych wielkość nowych działek budowlanych nie może być mniejsza niż 1200 m²;
 - 3) minimum 30% powierzchni działki znajdującej się w terenach budowlanych, urządzać należy jako powierzchnię biologicznie czynną;
 - 4) obowiązuje zakaz lokalizacji zabudowy bliźniaczej, szeregowej oraz atrialnej;
 - 5) uciążliwość wszystkich obiektów i urządzeń związanych z działalnością rolniczą nie może wykraczać poza granice terenu, do którego użytkownik posiada tytuł prawny.
5. W terenach **RM1** ustala się zasady kształtowania zabudowy jak dla terenów **MN1** określone w § 36 ust. 5.
6. W terenach **RM2** ustala się zasady kształtowania zabudowy jak dla terenów **MN4** określone w § 36 ust. 6.

§ 40

1. Wyznacza się **TERENY USŁUG** oznaczone na rysunku planu symbolem **U1**.
2. Ustala się podstawowe przeznaczenie terenu **U1** pod:
 - 1) lokalizację zabudowy usługowej;
 - 2) budynki i urządzenia użyteczności publicznej, służące realizacji celów publicznych z zakresu administracji, bankowości, bezpieczeństwa, oświaty, zdrowia, opieki społecznej i socjalnej, kultury, sportu i rekreacji.
3. Ustala się dopuszczalne przeznaczenie terenu **U1** pod:
 - 1) parkingi niezbędne do obsługi wyznaczonych terenów **U1**;
 - 2) zieleń urządzoną: zieleńce i skwery oraz zieleń o charakterze izolacyjnym;
 - 3) nieoznaczone na rysunku planu drogi wewnętrzne, ciągi pieszo-jezdne, ścieżki rowerowe,
 - 4) budynki gospodarcze, garaże;
 - 5) obiekty i urządzenia infrastruktury technicznej.
4. W terenach **U1** ustala się następujące warunki zagospodarowania terenu:
 - 1) dopuszcza się zagospodarowanie 30% działki zabudową kubaturową;

- 2) wzdłuż ogrodzeń działek, na których zlokalizowana będzie zabudowa usługowa należy zlokalizować pasy zieleni izolacyjnej (wysokiej i średniej, żywopłoty);
 - 3) w przypadkach dokonywania podziałów geodezyjnych wielkość nowych działek budowlanych nie może być mniejsza niż 600 m²;
 - 4) minimum 40% działki urządzeń należy jako powierzchnię biologicznie czynną;
 - 5) obowiązuje zakaz lokalizacji obiektów handlowych i usługowych o powierzchni sprzedaży powyżej 500 m²;
 - 6) uciążliwość wszystkich obiektów i urządzeń związanych z działalnością usługową nie może wykraczać poza granice terenu, do którego użytkownik posiada tytuł prawny;
 - 7) w przypadku prowadzenia działalności usługowej obowiązuje zapewnienie miejsc postojowych w granicach terenu, do którego użytkownik posiada tytuł prawny.
5. W terenach **U1** ustala się następujące zasady kształtowania zabudowy:
- 1) budynki mogą być realizowane jako wielo- lub jednofunkcyjne;
 - 2) układ bryły budynku – horyzontalny;
 - 3) wysokość budynków nie może przekraczać:
 - a) 13,0 m – banki, poczta, administracja, kultura, oświata, obiekty kultu religijnego, opieka zdrowotna, opieka społeczna i socjalna,
 - b) 9,5 m – pozostałe obiekty;
 - 4) dachy czterospadowe lub dwuspadowe, o jednakowym kącie nachylenia połaci dachowych 35°-45°, z wysuniętym przed lico budynku okapem, kryte dachówką, materiałem dachówkopodobnym lub innym w kolorystyce określonej w pkt.7). W przypadkach uzasadnionych względami technologicznymi dopuszcza się stosowanie dachów o innym kącie nachylenia połaci dachowych. Dla obiektów położonych w Dłubniańskim Parku Krajobrazowym, w przypadku dachów wielospadowych, długość kalenicy nie może być mniejsza niż 1/3 długości całego dachu;
 - 5) dopuszcza się doświetlenie dachów lukarnami lub oknami połaciowymi oraz budowę tzw. „jaskółek”. Lukarny i „jaskółki” należy budować z daszkami dwuspadowymi o jednakowym kącie nachylenia połaci, mniejszym lub zgodnym z kątem nachylenia głównych połaci (jednak nie mniej niż 25%), z zachowaniem kolorystyki i materiału głównych połaci dachu. Obowiązuje jedna forma lukarn na budynku. Dla terenów położonych w Dłubniańskim Parku Krajobrazowym, łączna powierzchnia lukarn nie może przekraczać 1/3 powierzchni dachu, mierzonej w elewacji. Dachy lukarn nie mogą się łączyć. Ich odległość od ścian elewacji poprzecznej nie może być mniejsza niż 1,5m;
 - 6) materiały wykończeniowe: tynki – w jasnych tonacjach, elementy drewniane i kamienne;
 - 7) kolorystyka dachów utrzymana w kolorze ciemnoczerwonym, czerwono-brązowym, brązowym lub szarym;
 - 8) zakaz stosowania jako materiałów wykończeniowych elewacji listew typu „siding”, blachy falistej i trapezowej;
 - 9) obowiązuje zasada wkomponowania obiektu w otoczenie;
 - 10) dla terenów położonych w Dłubniańskim Parku Krajobrazowym, dopuszcza się maksymalną niwelację terenu działki: nasypy do 1,0 m, wykopy do 1,0m.

§ 41

1. Wyznacza się **TERENY USŁUG PUBLICZNYCH** oznaczone na rysunku planu symbolami **UP1** i **UP2**.
2. Ustala się podstawowe przeznaczenie terenów **UP1** pod:
 - 1) budynki użyteczności publicznej z zakresu bankowości, administracji, oświaty, nauki, opieki społecznej i socjalnej, opieki zdrowotnej;
 - 2) obiekty sportu i rekreacji.

3. Ustala się podstawowe przeznaczenie terenów **UP2** pod:
 - 1) budynki użyteczności publicznej z zakresu opieki społecznej i socjalnej, opieki zdrowotnej.
4. Ustala się dopuszczalne przeznaczenie terenów **UP1** i **UP2** pod:
 - 1) mieszkania związane z funkcją podstawową;
 - 2) obiekty administracyjne i rekreacyjne związane z podstawową funkcją terenu;
 - 3) parkingi niezbędne do obsługi wyznaczonych terenów **UP1** i **UP2**;
 - 4) zieleń urządzonej: zieleńce i skwery oraz zieleń o charakterze izolacyjnym;
 - 5) nieoznaczone na rysunku planu drogi wewnętrzne, ciągi pieszo-jezdne, ścieżki rowerowe;
 - 6) budynki gospodarcze i garaże;
 - 7) obiekty małej architektury;
 - 8) obiekty i urządzenia infrastruktury technicznej.
5. W terenach **UP1** i **UP2** ustala się następujące warunki zagospodarowania terenu:
 - 1) dopuszcza się zagospodarowanie 50% działki zabudową kubaturową;
 - 2) wzdłuż ogrodzeń działek, na których zlokalizowana będzie zabudowa usługowa należy zlokalizować pasy zieleni izolacyjnej (wysokiej i średniej, żywoploty);
 - 3) w przypadkach dokonywania podziałów geodezyjnych wielkość nowych działek budowlanych nie może być mniejsza niż 600 m²;
 - 4) minimum 35% działki urządzić należy jako powierzchnię biologicznie czynną;
 - 5) obowiązuje zakaz lokalizacji obiektów handlowych;
 - 6) uciążliwość wszystkich obiektów i urządzeń związanych z działalnością usługową nie może wykraczać poza granice terenu, do którego użytkownik posiada tytuł prawny;
 - 7) w przypadku prowadzenia działalności usługowej obowiązuje zapewnienie miejsc postojowych w granicach terenu, do którego użytkownik posiada tytuł prawny.
6. W terenach **UP1** i **UP2** ustala się następujące zasady kształtowania zabudowy:
 - 1) budynki mogą być realizowane jako wielo- lub jednofunkcyjne;
 - 2) układ bryły budynku – horyzontalny;
 - 3) wysokość budynków nie może przekraczać:
 - a) 13,0 m – banki, poczta, administracja, kultura, oświata, obiekty kultu religijnego, opieka zdrowotna, opieka społeczna i socjalna,
 - b) 9,5 m – pozostałe obiekty;
 - 4) dachy czterospadowe lub dwuspadowe, o jednakowym kącie nachylenia połaci dachowych 35°-45°, z wysuniętym przed lico budynku okapem, kryte dachówką, materiałem dachówkopodobnym lub innym w kolorystyce określonej w pkt.7). W przypadkach uzasadnionych względami technologicznymi dopuszcza się stosowanie dachów o innym kącie nachylenia połaci dachowych. Dla obiektów położonych w Dłubniańskim Parku Krajobrazowym, w przypadku dachów wielospadowych, długość kalenicy nie może być mniejsza niż 1/3 długości całego dachu;
 - 5) dopuszcza się doświetlenie dachów lukarnami lub oknami połaciowymi oraz budowę tzw. „jaskółek”. Lukarny i „jaskółki” należy budować z daszkami dwuspadowymi o jednakowym kącie nachylenia połaci, mniejszym lub zgodnym z kątem nachylenia głównych połaci (jednak nie mniej niż 25%), z zachowaniem kolorystyki i materiału głównych połaci dachu. Obowiązuje jedna forma lukarn na budynku. Dla terenów położonych w Dłubniańskim Parku Krajobrazowym, łączna powierzchnia lukarn nie może przekraczać 1/3 powierzchni dachu, mierzonej w elewacji. Dachy lukarn nie mogą się łączyć. Ich odległość od ścian elewacji poprzecznej nie może być mniejsza niż 1,5m;

- 6) kolorystyka materiałów wykończeniowych: tynki – w jasnych tonacjach, elementy drewniane i kamienne (lub ich imitacje);
- 7) kolorystyka dachów utrzymana w kolorze ciemnoczerwonym, czerwono-brązowym, brązowym lub szarym;
- 8) zakaz stosowania jako materiałów wykończeniowych elewacji listew typu „siding”, blachy falistej i trapezowej;
- 9) obowiązuje zasada wkomponowania obiektu w otoczenie;
- 10) dla terenów położonych w Dłubniańskim Parku Krajobrazowym, dopuszcza się maksymalną niwelację terenu działki: nasypy do 1,0 m, wykopy do 1,0 m.

§ 42

1. Wyznacza się **TERENY KULTU RELIGIJNEGO** oznaczone na rysunku planu symbolem **UK**.
2. Ustala się podstawowe przeznaczenie terenu **UK** pod:
 - 1) obiekty kultu religijnego;
 - 2) plebanie i urzędy parafialne.
3. Ustala się dopuszczalne przeznaczenie terenów **UK** pod:
 - 1) obiekty gospodarcze i usługowe związane z funkcją podstawową;
 - 2) drogi wewnętrzne i miejsca postojowe;
 - 3) obiekty małej architektury;
 - 4) tereny zieleni urządzonej i nieurządzonej;
 - 5) obiekty i urządzenia infrastruktury technicznej.
4. Ustala się następujące zasady, warunki, parametry i wskaźniki kształtowania zabudowy i zagospodarowania terenu:
 - 1) dopuszcza się zabudowę na 75% powierzchni terenu **UK**;
 - 2) dopuszcza się indywidualną formę kościoła i obiektów małej architektury;
 - 3) forma architektoniczna nowej zabudowy mieszkaniowej i związanej z usługami specjalistycznymi musi być zharmonizowana z istniejącymi obiektami oraz spełniać warunki jak dla zabudowy położonej w terenach **MN4** określone w § 36 ust. 6.

§ 43

1. Wyznacza się **TERENY USŁUG TURYSTYKI** oznaczone na rysunku planu symbolem **UT**.
2. Ustala się podstawowe przeznaczenie terenów **UT** pod:
 - 1) obiekty sportowe i związane z rekreacją;
 - 2) hotele, motele, zabudowa pensjonatowa.
3. Ustala się dopuszczalne przeznaczenie terenów **UT**:
 - 1) mieszkania związane z funkcją podstawową;
 - 2) parkingi niezbędne do obsługi wyznaczonych terenów **UT**;
 - 3) obiekty handlu detalicznego, gastronomii;
 - 4) zieleń urządzonej: zieleńce i skwery oraz zieleń o charakterze izolacyjnym;
 - 5) nieoznaczone na rysunku planu drogi wewnętrzne, ciągi pieszo-jezdne, ścieżki rowerowe;
 - 6) budynki gospodarcze i garaże;
 - 7) obiekty małej architektury;
 - 8) obiekty i urządzenia infrastruktury technicznej.
4. W terenach **UT** ustala się następujące warunki zagospodarowania terenu:

- 1) dopuszcza się zagospodarowanie 35% terenu **UT** zabudową kubaturową;
 - 2) obowiązuje zakaz lokalizacji obiektów handlowych i usługowych o powierzchni sprzedaży powyżej 500 m²;
 - 3) wzdłuż ogrodzeń należy zlokalizować pasy zieleni izolacyjnej (wysokiej i średniej, żywoploty);
 - 4) w przypadkach dokonywania podziałów geodezyjnych wielkość nowych działek budowlanych nie może być mniejsza niż 800 m²;
 - 5) minimum 40% działki urządzać należy jako powierzchnię biologicznie czynną;
 - 6) uciążliwość wszystkich obiektów i urządzeń związanych z działalnością usługową nie może wykraczać poza granice działki, na której jest prowadzona;
 - 7) obowiązuje zapewnienie miejsc postojowych w granicach terenu, do którego inwestor posiada tytuł prawny lub realizacja samodzielnego parkingu w terenach przylegających, zgodnie z ustaleniami planu dla poszczególnych kategorii terenów. Obowiązuje wprowadzenie zadrzewień w ilości co najmniej jedno drzewo na 8 miejsc parkingowych (postojowych).
5. W terenach **UT** ustala się następujące zasady kształtowania zabudowy:
- 1) budynki mogą być realizowane jako wielo- lub jednofunkcyjne;
 - 2) układ bryły budynku – horyzontalny;
 - 3) wysokość budynków nie może przekraczać:
 - a) 13 m – hotele, motele, pensjonaty, obiekty sportowe,
 - b) 9,5 m – pozostałe obiekty;
 - 4) dachy czterospadowe lub dwuspadowe, o jednakowym kącie nachylenia połaci dachowych 35°-45°, z wysuniętym przed lico budynku okapem, kryte dachówką, materiałem dachówkopodobnym lub innym, w kolorystyce określonej w pkt. 6). W przypadkach uzasadnionych względami technologicznymi lub konstrukcyjnymi dopuszcza się realizację dachów o innym kącie nachylenia połaci. W przypadku dachów wielospadowych, długość kalenicy nie może być mniejsza niż 1/3 długości całego dachu;
 - 5) materiały wykończeniowe: tynki – w jasnych tonacjach, elementy drewniane i kamienne;
 - 6) kolorystyka dachów utrzymana w kolorze ciemnoczerwonym, czerwono-brązowym, brązowym lub szarym;
 - 7) dopuszcza się doświetlenie dachów lukarnami lub oknami połaciowymi oraz budowę tzw. „jaskółek”. Lukarny i „jaskółki” należy budować z daszkami dwuspadowymi o jednakowym kącie nachylenia połaci, mniejszym lub zgodnym z kątem nachylenia głównych połaci (jednak nie mniej niż 25%), z zachowaniem kolorystyki i materiału głównych połaci dachu. Obowiązuje jedna forma lukarn na budynku. Ich łączna powierzchnia nie może przekraczać 1/3 powierzchni dachu, mierzonej w elewacji. Dachy lukarn nie mogą się łączyć. Ich odległość od ścian elewacji poprzecznej nie może być mniejsza niż 1,5m;
 - 8) zakaz stosowania jako materiałów wykończeniowych elewacji listew typu „siding”, blachy falistej i trapezowej;
 - 9) zakaz stosowania ogrodzeń pełnych;
 - 10) obowiązuje zasada wkomponowania obiektu w otoczenie;
 - 11) dopuszcza się maksymalną niwelację terenu działki: nasypy do 1,0 m, wykopy do 1,0 m.

§ 44

1. Wyznacza się **TERENY OBIEKTÓW PROUKCYJNYCH, SKŁADÓW I BAZ** oznaczone na rysunku planu symbolem **P1**.
2. Ustala się podstawowe przeznaczenie terenu **P1** pod:
 - 1) zabudowę produkcyjną i usługową;
 - 2) składy, bazy, magazyny.

3. Ustala się dopuszczalne przeznaczenie terenu **P1** pod:

- 1) parkingi niezbędne do obsługi wyznaczonych terenów;
- 2) zieleni urządzonej: zieleńce i skwery oraz zieleni o charakterze izolacyjnym;
- 3) nieoznaczone na rysunku planu drogi wewnętrzne, ciągi pieszo-jezdne, ścieżki rowerowe;
- 4) budynki gospodarcze i usługowe nie wymienione w ust. 2, garaże,
- 5) obiekty i urządzenia infrastruktury technicznej.

4. W terenach **P1** ustala się następujące warunki zagospodarowania terenu:

- 1) dopuszcza się zagospodarowanie 40% terenu P1 zabudową kubaturową;
- 2) wzdłuż ogrodzeń działek, na których zlokalizowana będzie zabudowa produkcyjna lub usługowa należy zlokalizować pasy zieleni izolacyjnej (wysokiej i średniej, żywopłoty);
- 3) w przypadkach dokonywania podziałów geodezyjnych wielkość nowych działek budowlanych nie może być mniejsza niż 600 m²;
- 4) minimum 40% działki urządzić należy jako powierzchnię biologicznie czynną;
- 5) obowiązuje zakaz lokalizacji obiektów handlowych i usługowych o powierzchni sprzedaży powyżej 500 m²;
- 6) uciążliwość wszystkich obiektów i urządzeń związanych z działalnością usługową i produkcyjną nie może wykraczać poza granice terenu, do którego inwestor posiada tytuł prawny;
- 7) obowiązuje zapewnienie miejsc postojowych w granicach działki, na której są one zlokalizowane lub realizacja parkingu w bezpośrednim sąsiedztwie, zgodnie z ustaleniami niniejszego planu. Obowiązuje wprowadzenie zadrzewień w ilości co najmniej jedno drzewo na 8 miejsc parkingowych (postojowych).

5. W terenach **P1** ustala się następujące zasady kształtowania zabudowy:

- 1) budynki mogą być realizowane jako wielo- lub jednofunkcyjne;
- 2) wysokość budynków nie może przekraczać 13,0 m;
- 3) dachy czterospadowe lub dwuspadowe, o jednakowym kącie nachylenia połaci dachowych 35°-45°, z wysuniętym przed lico budynku okapem kryte dachówką, materiałem dachówkopodobnym lub innym, w kolorystyce określonej w pkt. 6). W przypadkach uzasadnionych względami technicznymi dopuszcza się dachy o innym kącie nachylenia połaci dachowych. W przypadku dachów wielospadowych, długość kalenicy nie powinna być mniejsza niż 1/3 długości całego dachu;
- 4) materiały wykończeniowe: tynki – w jasnych tonacjach, elementy drewniane i kamienne (lub ich imitacje);
- 5) dopuszcza się doświetlenie dachów lukarnami lub oknami połaciowymi oraz budowę tzw. „jaskółek”. Lukarny i „jaskółki” należy budować z daszkami dwuspadowymi o jednakowym kącie nachylenia połaci, mniejszym lub zgodnym z kątem nachylenia głównych połaci (jednak nie mniej niż 25%), z zachowaniem kolorystyki i materiału głównych połaci dachu. Obowiązuje jedna forma lukarn na budynku. Ich łączna powierzchnia nie może przekraczać 1/3 powierzchni dachu, mierzonej w elewacji. Dachy lukarn nie mogą się łączyć. Ich odległość od ścian elewacji poprzecznej nie może być mniejsza niż 1,5m;
- 6) kolorystyka dachów utrzymana w kolorze ciemnoczerwonym, czerwono-brązowym, brązowym lub szarym;
- 7) obowiązuje zasada wkomponowania obiektu w otoczenie;
- 8) dopuszcza się maksymalną niwelację terenu działki: nasypy do 1,0 m, wykopy do 1,0 m.

§ 45

1. Wyznacza się **TERENY CMENTARZY** oznaczone na rysunku planu symbolem **ZC**.

2. Ustala się podstawowe przeznaczenie terenu **ZC** pod:

- 1) groby i zieleń urządzoną;
 - 2) wewnętrzne ciągi komunikacyjne;
 - 3) obiekty małej architektury.
3. Ustala się dopuszczalne przeznaczenie terenu **ZC** pod:
- 1) obiekty kultu religijnego;
 - 2) obiekty gospodarczej obsługi cmentarza;
 - 3) urządzenia infrastruktury technicznej służące obsłudze cmentarza.
4. Zasady zagospodarowania terenów **ZC** muszą być zgodne z przepisami szczególnymi.
5. Dopuszcza się indywidualną formę architektoniczną obiektów wymienionych w ust. 2 i ust. 3.

§ 46

1. Wyznacza się **TERENY ZIELENI PARKOWEJ** oznaczone na rysunku planu symbolami **ZP1, ZP3 i ZP4** obejmujące zabytkowe założenia dworsko- parkowe i parkowe, z podstawowym przeznaczeniem pod adaptację i utrzymanie istniejących obiektów zabytkowych i zieleni komponowanej.
2. W terenach **ZP1** dopuszcza się lokalizację:
- 1) usług komercyjnych;
 - 2) usług publicznych;
 - 3) funkcji mieszkaniowej;
 - 4) ciągów pieszo-jezdných, miejsc postojowych, ścieżek rowerowych;
 - 5) garaży i budynków gospodarczych;
 - 6) obiektów małej architektury i zieleni urządzonej.
3. W terenach **ZP1** ustala się następujące warunki zagospodarowania:
- 1) obowiązuje zakaz lokalizacji nowej zabudowy za wyjątkiem rekonstrukcji obiektów zabytkowych, budowy garaży i budynków gospodarczych;
 - 2) dopuszcza się przebudowę oraz rozbudowę istniejących obiektów zabytkowych pod warunkiem zachowania cech stylowych i wartości zabytkowych;
 - 3) wszelkie działania inwestycyjne, zmiana funkcji obiektu i sposobu zagospodarowania terenu, zasady kształtowania zabudowy i zagospodarowania terenu oraz podziały nieruchomości podlegają uzgodnieniom z Wojewódzkim Konserwatorem Zabytków;
 - 4) uciążliwość wszystkich obiektów i urządzeń związanych z działalnością usługową nie może wykraczać poza granice terenu, do którego inwestor posiada tytuł prawny. W przypadku prowadzenia działalności usługowej obowiązuje zapewnienie miejsc postojowych w granicach terenu, do którego inwestor posiada tytuł prawny.
4. W terenach **ZP3** dopuszcza się lokalizację:
- 1) obiektów usługowych z zakresu turystyki, gastronomii, handlu detalicznego;
 - 2) budynków użyteczności publicznej, hoteli, moteli;
 - 3) obiektów sportowych i związanych z rekreacją;
 - 4) funkcji mieszkaniowej;
 - 5) garaży i budynków gospodarczych;
 - 6) ciągów pieszo-jezdných, miejsc postojowych, ścieżek rowerowych;
 - 7) parkingów jednopoziomowych niezbędnych dla obsługi terenów **ZP1 i ZP3**;
 - 8) obiektów małej architektury i zieleni urządzonej.
5. W terenach **ZP3** ustala się następujące warunki zagospodarowania:

- 1) dopuszcza się adaptację, rozbudowę oraz przebudowę istniejących obiektów zabytkowych pod warunkiem zachowania cech stylowych i wartości zabytkowych;
 - 2) wszelkie działania inwestycyjne, zmiana funkcji i zagospodarowania terenu, zasady kształtowania zabudowy i zagospodarowania terenu oraz podziały nieruchomości podlegają uzgodnieniom z Wojewódzkim Konserwatorem Zabytków;
 - 3) minimum 30% powierzchni terenu **ZP3** urządzać należy jako powierzchnię biologicznie czynną,
 - 4) w przypadku realizacji nowych obiektów obowiązują zasady kształtowania zabudowy jak w terenach **MN4** określone w § 36;
 - 5) uciążliwość wszystkich obiektów i urządzeń związanych z działalnością usługową nie może wykraczać poza granice terenu, do którego inwestor posiada tytuł prawny. W przypadku prowadzenia działalności usługowej obowiązuje zapewnienie miejsc postojowych w terenie **ZP3**.
6. W terenach **ZP4** dopuszcza się lokalizację:
- 1) usług publicznych z zakresu nauki, oświaty, opieki zdrowotnej i socjalnej;
 - 2) funkcji mieszkaniowej;
 - 3) ciągów pieszo-jezdnych, miejsc postojowych, ścieżek rowerowych;
 - 4) garaży i budynków gospodarczych;
 - 5) obiektów małej architektury i zieleni urządzonej.
7. W terenie **ZP4** ustala się następujące warunki zagospodarowania i kształtowania zabudowy:
- 1) maksymalny wskaźnik powierzchni zabudowy: 70 %;
 - 2) wskaźnik intensywności zabudowy:
 - a) a) maksymalny – 2,5,
 - b) b) minimalny – 0,001;
 - 3) wysokość:
 - a) garaży i budynków gospodarczych – do 7 m,
 - b) pozostałych obiektów budowlanych – do 20 m;
 - 4) powierzchnia biologicznie czynna – minimum 20 %;
 - 5) maksymalna szerokość elewacji frontowej (rozumianej jako elewację budynku usytuowaną wzdłuż drogi, z której dany budynek jest obsługiwany) – 100 m;
 - 6) nieprzekraczalna linia zabudowy zgodnie z rysunkiem planu;
 - 7) dachy płaskie, krzywiznowe, dwuspadowe lub wielospadowe o symetrycznym kącie nachylenia głównych połaci dachowych do 45°;
 - 8) nakaz zachowania starodrzewu i historycznych układów zieleni, z możliwości cięć sanitarnych, pielęgnacyjnych oraz przebudowy i odbudowy zieleni, zgodnie z przepisami odrębnymi z zakresu ochrony zabytków i ochrony przyrody.

§ 47

1. Wyznacza się **TERENY URZĄDZEŃ SIECI WODOCIĄGOWEJ** oznaczone na rysunku planu symbolem **W**, z podstawowym przeznaczeniem terenu pod lokalizację ujęć wody i zbiorników wyrównawczych.
2. W terenach **W** dopuszcza się lokalizację:
 - 1) obiektów administracyjno-gospodarczych związanych z wodociągami;
 - 2) obiektów i urządzeń infrastruktury technicznej;
 - 3) dróg wewnętrznych i powierzchni manewrowych;
 - 4) zieleni.

3. W terenach **W** ustala się następujące warunki zagospodarowania terenu:
 - 1) wokół obiektu, w obrębie terenie **W** należy zlokalizować pas zieleni izolacyjnej;
 - 2) obowiązuje wkomponowanie obiektu w krajobraz;
 - 3) strefa uciążliwości obiektu nie może wykraczać poza granice terenu **W**.
4. Rozwiązania technologiczne i konstrukcyjne muszą uwzględniać:
 - 1) zapewnienie bezpieczeństwa sanitarnego zgodnie z przepisami szczególnymi;
 - 2) dostosowanie formy zabudowy do wymogów określonych w § 36 ust. 5.

§ 48

1. Wyznacza się **TERENY INFRASTRUKTURY TECHNICZNEJ - KANALIZACJA (K)**, z podstawowym przeznaczeniem terenu pod lokalizację oczyszczalni i przepompowni ścieków.
2. W terenach **K** dopuszcza się lokalizację:
 - 1) obiektów administracyjno-gospodarczych związanych z oczyszczalnią lub przepompownią;
 - 2) obiektów i urządzeń infrastruktury technicznej;
 - 3) dróg wewnętrznych i powierzchni manewrowych;
 - 4) zieleni.
3. W terenach **K** ustala się następujące warunki zagospodarowania terenu:
 - 1) wokół obiektu, w obrębie terenu **K** należy zlokalizować pas zieleni izolacyjnej;
 - 2) obowiązuje wkomponowanie obiektu w krajobraz;
 - 3) strefa uciążliwości obiektu nie może wykraczać poza granice terenu **K**.
4. Rozwiązania technologiczne i konstrukcyjne muszą uwzględniać:
 - 1) zapewnienie osiągnięcia stopnia oczyszczenia ścieków zgodnie z obowiązującymi przepisami szczególnymi;
 - 2) dostosowanie formy zabudowy do wymogów określonych w § 36 ust. 5.

§ 49

1. Wyznacza się **TERENY DRÓG PUBLICZNYCH** oznaczone na rysunku planu symbolami **KDG, KDZ1, KDZ2, KDL, KDD**.
2. Wyznacza się **TERENY CIĄGÓW PIESZO-JEZDNYCH**– oznaczone na rysunku planu symbolami **KT1**.
3. Ustala się podstawowe przeznaczenie terenów **KDG, KDZ1, KDZ2, KDD, KDL** poddrogi i ulice publiczne.
4. Ustala się podstawowe przeznaczenie terenów **KT1** podciągi pieszo-jezdne.
5. Ustala się dopuszczalne przeznaczenie terenów **KDG, KDZ1, KDZ1, KDD, KDL** pod:
 - 1) ciągi piesze i rowerowe;
 - 2) ciągi, obiekty i urządzenia nie związane z gospodarką drogową np. związane z infrastrukturą techniczną zgodnie z przepisami szczególnymi;
 - 3) zatoki autobusowe i urządzone przystanki dla pasażerów;
 - 4) zieleń o charakterze estetycznym i izolacyjnym;
 - 5) obiekty służące izolacji od uciążliwości komunikacyjnej;
 - 6) elementy małej architektury;
 - 7) miejsca postojowe dla samochodów osobowych w formie zatok postojowych lub parkingów przykrawężnikowych.
6. Ustala się jako obowiązujące minimalne szerokości w liniach rozgraniczających dla poszczególnych klas dróg i ulic oznaczonych na rysunku planu:
 - 1) ulice / drogi **KDG** 25 m;

- 2) ulice / drogi **KDZ1** 20 m;
- 3) ulice / drogi **KDZ2** 15 m;
- 4) ulice **KDL** 12 m;
- 5) ulice / drogi **KDD** 10 m;
- 6) ciągi pieszo-jezdne **KT1** 8 m.

7. Ustala się jako obowiązujące minimalne szerokości w liniach rozgraniczających dla poszczególnych klas dróg i ulic nieoznaczonych na rysunku planu:

- 1) drogi wewnętrzne 8 m;
- 2) ciągi pieszo-jezdne o szerokości 8m 8 m;
- 3) ciągi pieszo-jezdne o szerokości 6m 6 m.

8. *(uchylono)*

9. Ustala się zasadę pełnej zgodności parametrów technicznych i przekrojów poprzecznych poszczególnych klas dróg z określonymi w przepisach szczególnych.

§ 50

(uchylono wyrokiem Wojewódzkiego Sądu Administracyjnego w Krakowie z dnia 29 października 2013 r. II SA/Kr 493/13)

§ 51

1. Wyznacza się **TERENY GRUNTÓW ROLNYCH** oznaczone na rysunku planu symbolem **R**.
2. Ustala się podstawowe przeznaczenie terenów **R** pod:
 - 1) uprawy rolne;
 - 2) zadrzewienia i zakrzewienia.
3. Ustala się dopuszczalne przeznaczenie terenów **R** pod:
 - 1) obiekty, urządzenia i sieci infrastruktury technicznej;
 - 2) w granicach działki siedliskowej zabudowa zagrodowa, budynki gospodarcze i garaże;
 - 3) obiekty i urządzenia elektrowni wiatrowych, na zasadach określonych w przepisach szczególnych,
 - 4) szlaki turystyczne i ścieżki rowerowe;
 - 5) drogi do pól;
 - 6) niekubaturowe urządzenia służące gospodarce rolnej, w tym urządzenia melioracji;
 - 7) wprowadzanie zieleni mającej znaczenie przeciwerozyjne.
4. W terenach **R** ustala się następujące zasady zagospodarowania terenu:
 - 1) w granicach działki siedliskowej dopuszcza się budowę zabudowy zagrodowej oraz rozbudowę i przebudowę istniejącej zabudowy, pod warunkiem dostosowania formy architektonicznej do wymogów określonych w § 36 ust. 6 dla terenów położonych w obrębie Dłubniańskiego Parku Krajobrazowego lub w § 36 ust. 5 dla pozostałych terenów;
 - 2) zakaz lokalizacji budynków mieszkalnych i gospodarczych za wyjątkiem wymienionych w punkcie 1).

§ 52

1. Wyznacza się **TERENY GRUNTÓW ROLNYCH z możliwością zalesienia** oznaczone na rysunku planu symbolem **R/ZL**.
2. Ustala się podstawowe przeznaczenie terenów **R/ZL** pod:
 - 1) uprawy rolne;
 - 2) zalesienia, zadrzewienia i zakrzewienia.
3. Ustala się dopuszczalne przeznaczenie terenów **R/ZL** pod:

- 1) obiekty, urządzenia i sieci infrastruktury technicznej;
 - 2) szlaki turystyczne i ścieżki rowerowe;
 - 3) drogi do pól;
 - 4) urządzenia melioracji;
 - 5) urządzenia służące regulacji i utrzymaniu wód.
4. W terenach **R/ZL** ustala się następujące zasady zagospodarowania terenu:
- 1) zakaz lokalizacji budynków mieszkalnych i gospodarczych, z wyjątkiem obiektów służących obsłudze gospodarki leśnej;
 - 2) zachowanie istniejących cieków wraz z obudową biologiczną.

§ 53

1. Wyznacza się **TERENY WÓD POWIERZCHNIOWYCH ŚRÓDLĄDOWYCH** – oznaczone na rysunku planu symbolem **WS**.
2. Ustala się podstawowe przeznaczenie terenów **WS** pod ciek i zbiorniki wodne wraz z obudową biologiczną.
3. Ustala się dopuszczalne przeznaczenie terenów **WS** pod:
 - 1) urządzenia wodne;
 - 2) obiekty i urządzenia infrastruktury technicznej;
 - 3) drogi wewnętrzne;
 - 4) przeprawy mostowe;
 - 5) obiekty i urządzenia służące ochronie przeciwpowodziowej.
4. Ustala się następujące warunki zagospodarowania terenów **WS**:
 - 1) zakaz odprowadzania do ciek nieoczyszczonych ścieków sanitarnych i przemysłowych;
 - 2) utrzymanie obudowy biologicznej z zachowaniem zasad ochrony przeciwpowodziowej.

§ 54

1. Wyznacza się **TERENY ZIELENI O FUNKCJACH EKOLOGICZNYCH I OCHRONNYCH** oznaczone na rysunku planu symbolem **ZN**.
2. Ustala się podstawowe przeznaczenie terenów **ZN** pod:
 - 1) zieleń nieurządzoną i urządzoną;
 - 2) ciek wodny i ich biologiczną obudowę;
 - 3) murawy trawiaste, łąki, użytki rolne.
3. Ustala się dopuszczalne przeznaczenie terenów **ZN** pod:
 - 1) urządzenia regulacji i utrzymania wód oraz ochrony przeciwpowodziowej;
 - 2) ścieżki, ścieżki rowerowe, szlaki turystyczne;
 - 3) obiekty i urządzenia infrastruktury technicznej, jeżeli nie ma możliwości ich lokalizacji poza terenem zieleni o funkcjach ekologicznych i ochronnych;
 - 4) obiekty małej architektury.
4. Ustala się następujące zasady zagospodarowania terenów **ZN**:
 - 1) zachowanie cieków i naturalnych stosunków wodnych;
 - 2) obowiązuje zakaz lokalizacji budynków, z wyjątkiem obiektów i urządzeń wymienionych w ust. 3.

§ 55

1. Wyznacza się **TERENY LASÓW** oznaczone na rysunku planu symbolem **ZL**.
2. Ustala się podstawowe przeznaczenie terenów **ZL** pod:
 - 1) lasy;

- 2) obiekty i urządzenia obsługi gospodarki leśnej.
3. Ustala się dopuszczalne przeznaczenie terenów **ZL** pod:
 - 1) drogi leśne i dukty;
 - 2) ścieżki rowerowe, szlaki turystyczne;
 - 3) obiekty turystyki;
 - 4) urządzenia melioracji wodnych.
4. Ustala się następujące zasady zagospodarowania terenów **ZL**:
 - 1) zachowanie pokrywy leśnej;
 - 2) zagospodarowanie zgodnie z zasadami określonymi w planach urządzania lasów, z uwzględnieniem funkcji ochronnych;
 - 3) obowiązuje zakaz lokalizacji budynków, z wyjątkiem obiektów i urządzeń służących obsłudze gospodarki leśnej.

Rozdział IV

Przepisy końcowe

§ 56

Wysokość jednorazowej opłaty w przypadku zbycia nieruchomości, której wartość wzrosła w związku z uchwaleniem niniejszego planu ustala się w stosunku do terenów oznaczonych symbolami:

- 1) **MN1, MN2, MN3, MN4, U1, UT** wynosi 12%;
- 2) dla pozostałych terenów wynosi 0%;

wzrostu wartości, stosownie do postanowień ustawy z dnia 27 marca 2003 r. o planowaniu i zagospodarowaniu przestrzennym.

§ 57

1. Traci moc:

- 1) Uchwała Nr XXXVIII/301/2001 Rady Miejskiej w Skale z dnia 21.12.2001 w sprawie punktowej zmiany miejscowego ogólnego planu zagospodarowania przestrzennego Miasta i Gminy Skała;
- 2) Uchwała Nr XXXVI/278/2001 Rady Miejskiej w Skale z dnia 25.10.2001 w sprawie zmiany miejscowego planu ogólnego zagospodarowania przestrzennego gminy Skała w części obejmującej tereny położone w Minodze, o powierzchni ok. 1,25 ha.

§ 58

Wykonanie uchwały powierza się Burmistrzowi Miasta i Gminy Skała.

§ 59


Uchwała wchodzi w życie po upływie 30 dni od ogłoszenia w Dzienniku Urzędowym Województwa Małopolskiego.

**MIEJSCOWY PLAN ZAGOSPODAROWANIA PRZESTRZENNEGO
SOŁECTW: BARBARKA, GOŁYSZYN, MINOGA, NOWA WIEŚ, PORĘBA ŁASKOWSKA,
PRZYBYSŁAWICE, RZEPLIN, SOBIESEKI, STOKI, SZCZODRKOWICE, ZAMŁYNIĘ.**

**UJEDNOLICONY RYSUNEK PLANU - NR OBWIESZCZENIA 000000/000/00
Z DNIA 00 0000000 2020 R.**

Skala 1:2 000

ARKUSZ NR. 1

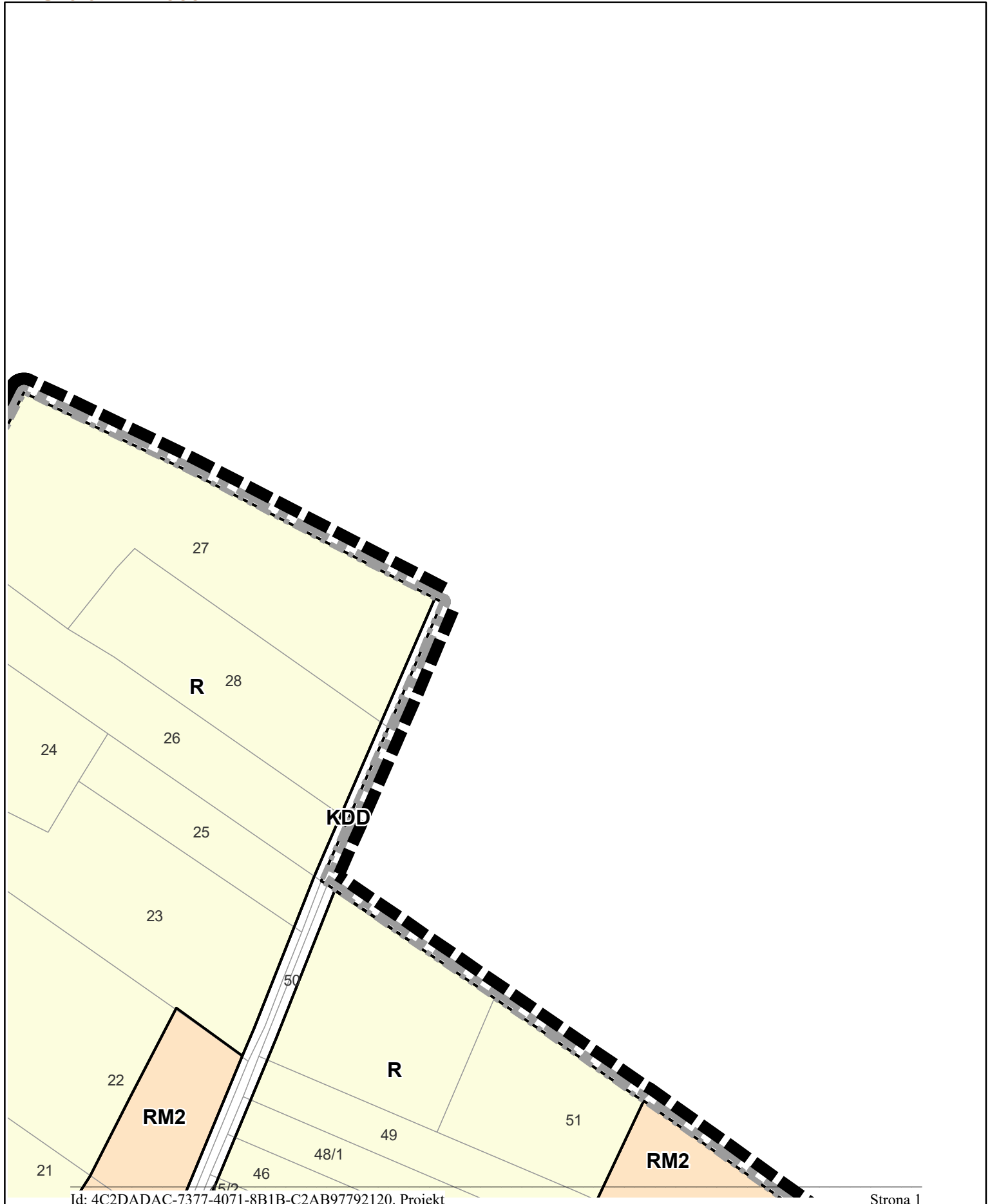


**MIEJSCOWY PLAN ZAGOSPODAROWANIA PRZESTRZENNEGO
SOŁECTW: BARBARKA, GOŁYSZYN, MINOGA, NOWA WIEŚ, PORĘBA LASKOWSKA,
PRZYBYSŁAWICE, RZEPLIN, SOBIESEKI, STOKI, SZCZODRKOWICE, ZAMŁYNIĘ.**

**UJEDNOLICONY RYSUNEK PLANU - NR OBWIESZCZENIA 000000/000/00
Z DNIA 00 0000000 2020 R.**

Skala 1:2 000

ARKUSZ NR. 2




**MIEJSCOWY PLAN ZAGOSPODAROWANIA PRZESTRZENNEGO
SOŁECTW: BARBARKA, GOŁYSZYN, MINOGA, NOWA WIEŚ, PORĘBA LASKOWSKA,
PRZYBYSŁAWICE, RZEPLIN, SOBIESEKI, STOKI, SZCZODRKOWICE, ZAMŁYNIĘ.**

**UJEDNOLICONY RYSUNEK PLANU - NR OBWIESZCZENIA 000000/000/00
Z DNIA 00 0000000 2020 R.**

Skala 1:2 000

ARKUSZ NR. 3

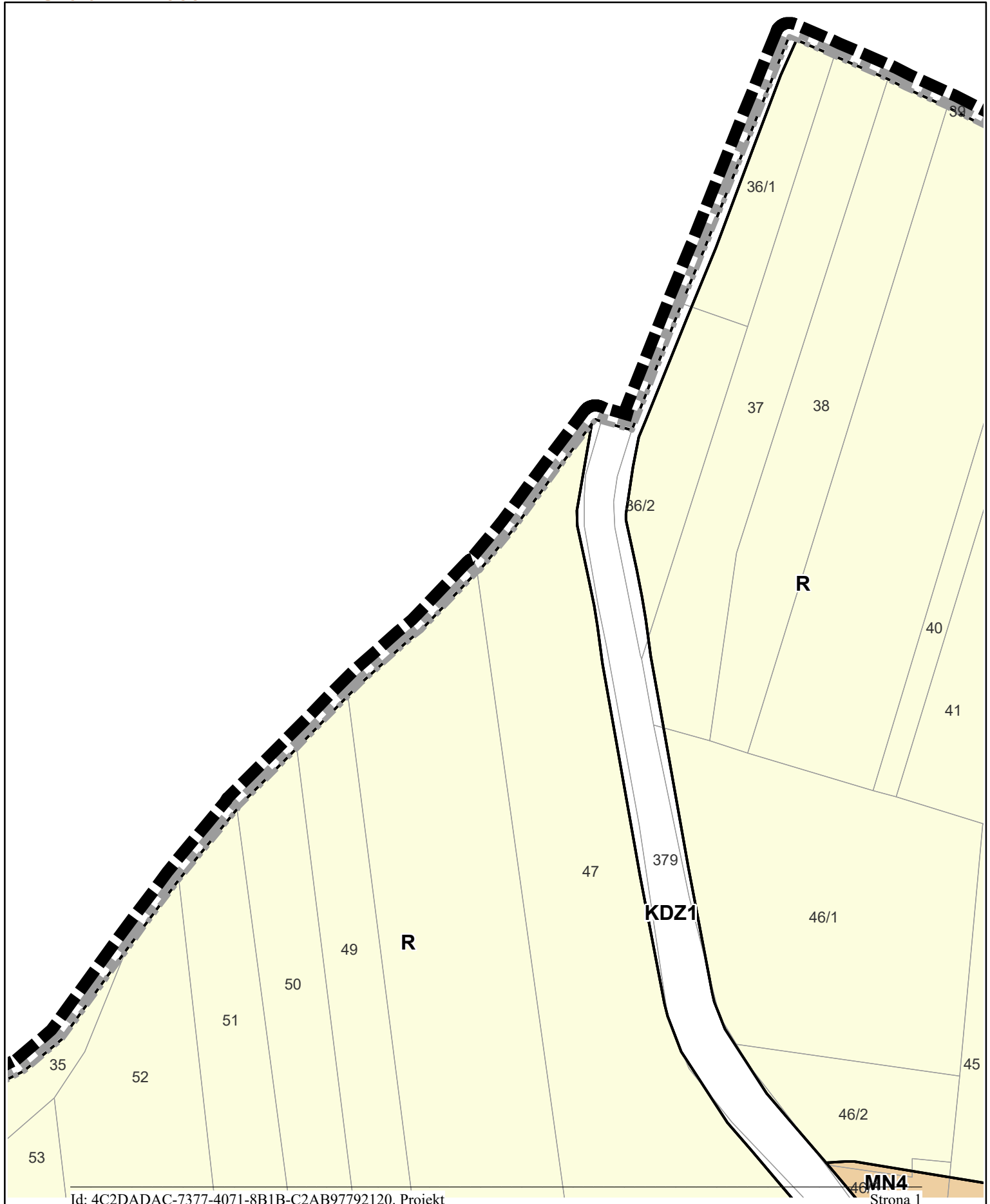


MIEJSCOWY PLAN ZAGOSPODAROWANIA PRZESTRZENNEGO
SOŁECTW: BARBARKA, GOŁYSZYN, MINOGA, NOWA WIEŚ, PORĘBA LASKOWSKA,
PRZYBYSŁAWICE, RZEPLIN, SOBIESEKI, STOKI, SZCZODRKOWICE, ZAMŁYNIĘ.

UJEDNOLICONY RYSUNEK PLANU - NR OBWIESZCZENIA 000000/000/00
Z DNIA 00 0000000 2020 R.

Skala 1:2 000

ARKUSZ NR. 4

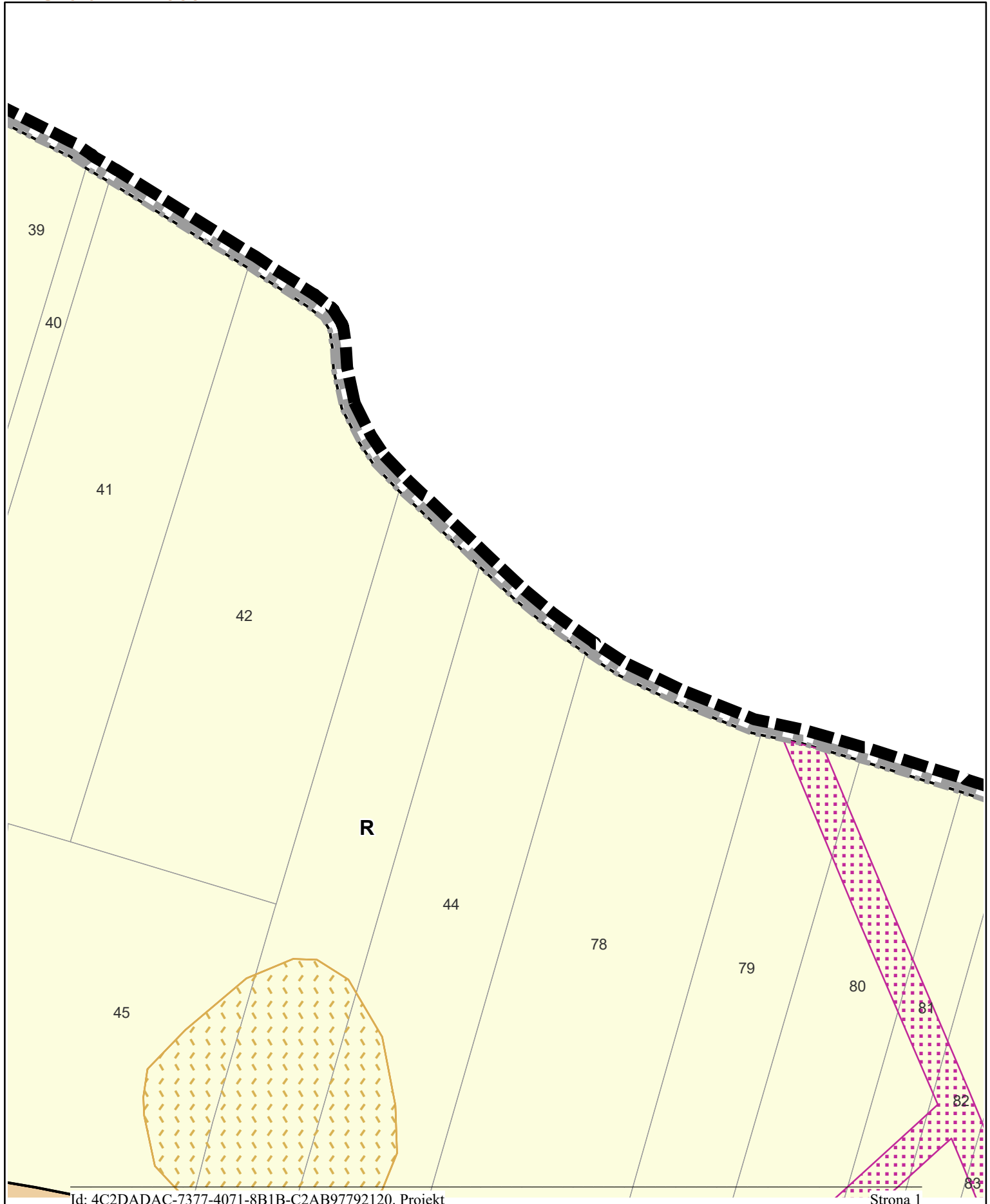


**MIEJSCOWY PLAN ZAGOSPODAROWANIA PRZESTRZENNEGO
SOŁECTW: BARBARKA, GOŁYSZYN, MINOGA, NOWA WIEŚ, POREBA ŁASKOWSKA,
PRZYBYSŁAWICE, RZEPLIN, SOBIESEKI, STOKI, SZCZODRKOWICE, ZAMŁYNIĘ.**

**UJEDNOLICONY RYSUNEK PLANU - NR OBWIESZCZENIA 000000/000/00
Z DNIA 00 0000000 2020 R.**

Skala 1:2 000

ARKUSZ NR. 5

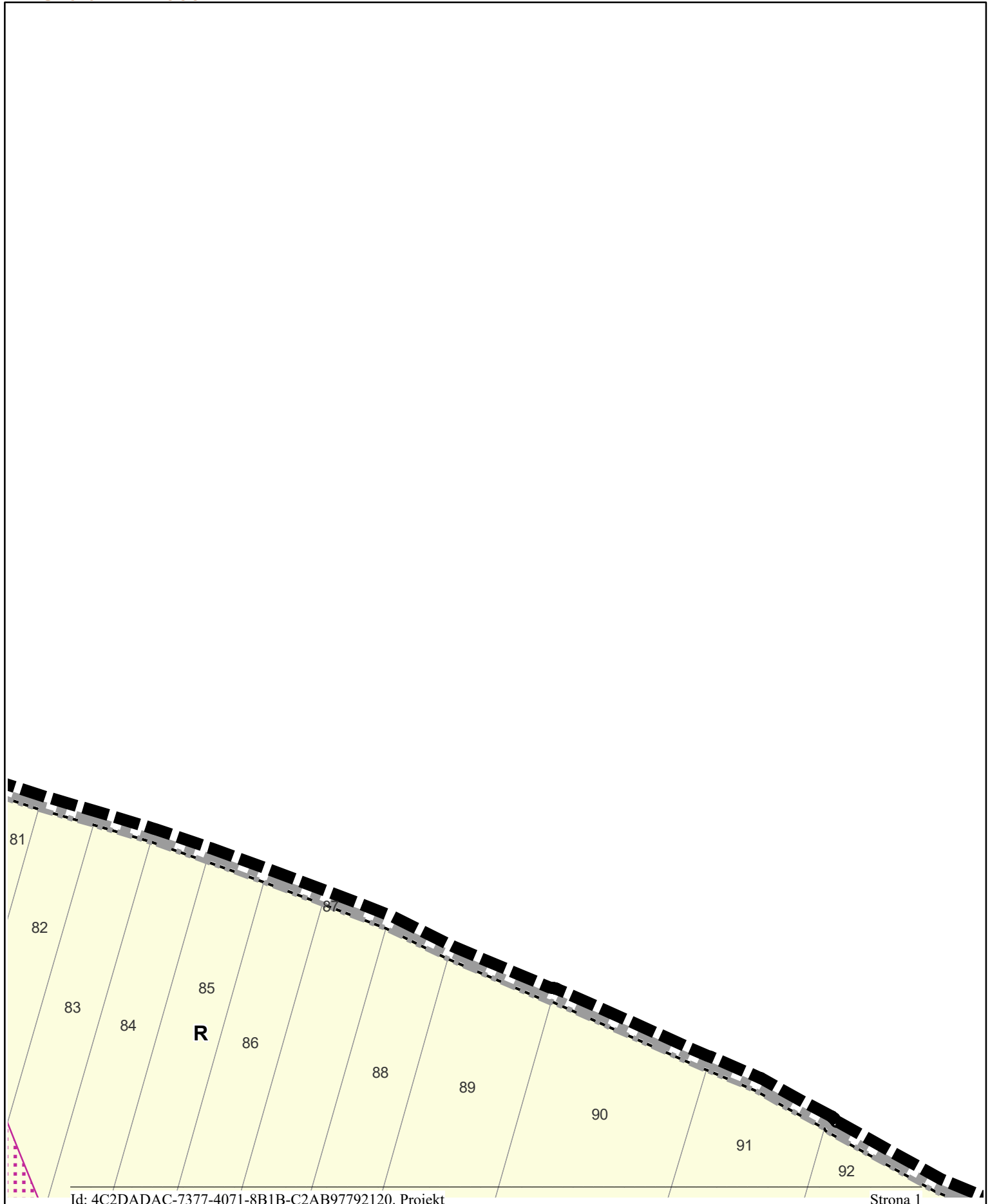


**MIEJSCOWY PLAN ZAGOSPODAROWANIA PRZESTRZENNEGO
SOŁECTW: BARBARKA, GOŁYSZYN, MINOGA, NOWA WIEŚ, PORĘBA LASKOWSKA,
PRZYBYSŁAWICE, RZEPLIN, SOBIESEKI, STOKI, SZCZODRKOWICE, ZAMŁYNIĘ.**

**UJEDNOLICONY RYSUNEK PLANU - NR OBWIESZCZENIA 000000/000/00
Z DNIA 00 0000000 2020 R.**

Skala 1:2 000

ARKUSZ NR. 6

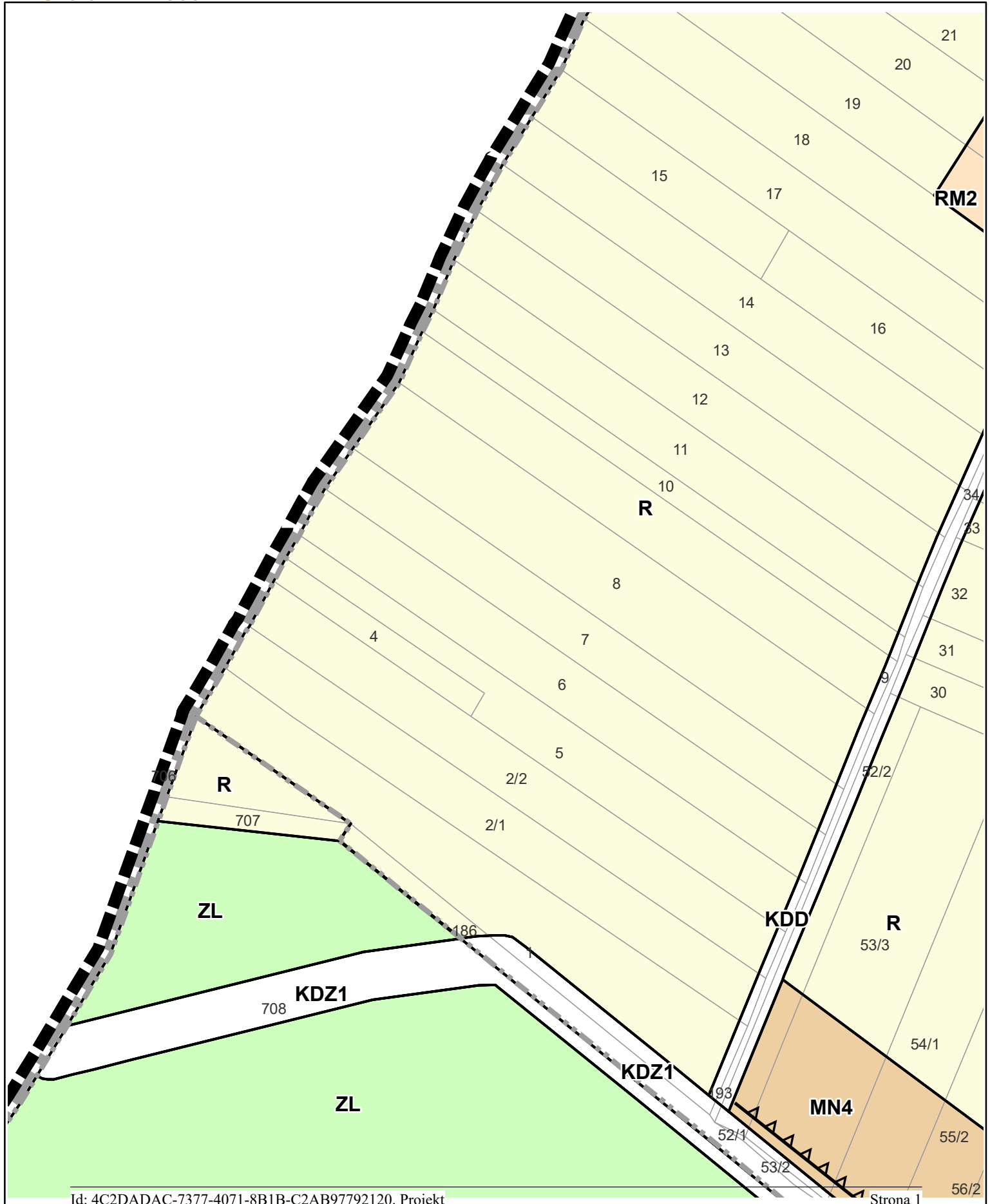


MIEJSCOWY PLAN ZAGOSPODAROWANIA PRZESTRZENNEGO
SOŁECTW: BARBARKA, GOŁYSZYN, MINOGA, NOWA WIEŚ, PORĘBA LASKOWSKA,
PRZYBYSŁAWICE, RZEPLIN, SOBIESEKI, STOKI, SZCZODRKOWICE, ZAMŁYNIĘ.

UJEDNOLICONY RYSUNEK PLANU - NR OBWIESZCZENIA 000000/000/00
Z DNIA 00 000000 2020 R.

Skala 1:2 000

ARKUSZ NR. 7

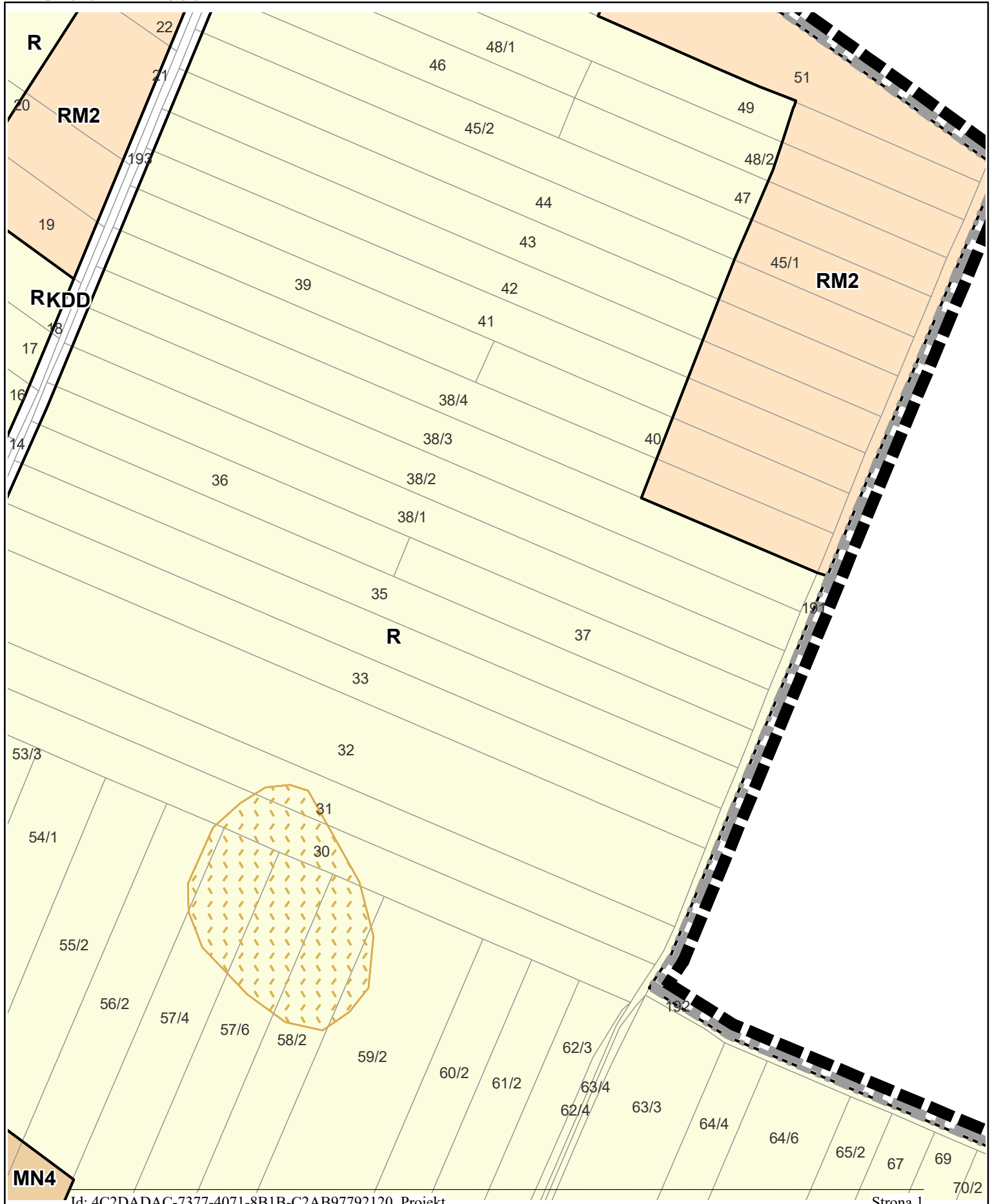


**MIEJSCOWY PLAN ZAGOSPODAROWANIA PRZESTRZENNEGO
SOŁECTW: BARBARKA, GOŁYSZYN, MINOGA, NOWA WIEŚ, PORĘBA LASKOWSKA,
PRZYBYSŁAWICE, RZEPLIN, SOBIESEKI, STOKI, SZCZODRKOWICE, ZAMŁYNIĘ.**

**UJEDNOLICONY RYSUNEK PLANU - NR OBWIESZCZENIA 000000/000/00
Z DNIA 00 000000 2020 R.**

Skala 1:2 000

ARKUSZ NR. 8




**MIEJSCOWY PLAN ZAGOSPODAROWANIA PRZESTRZENNEGO
SOŁECTW: BARBARKA, GOŁYSZYN, MINOGA, NOWA WIEŚ, POREBA LASKOWSKA,
PRZYBYSŁAWICE, RZEPLIN, SOBIESEKI, STOKI, SZCZODRKOWICE, ZAMŁYNIE.**

**UJEDNOLICONY RYSUNEK PLANU - NR OBWIESZCZENIA 000000/000/00
Z DNIA 00 0000000 2020 R.**

Skala 1:2 000

ARKUSZ NR. 9

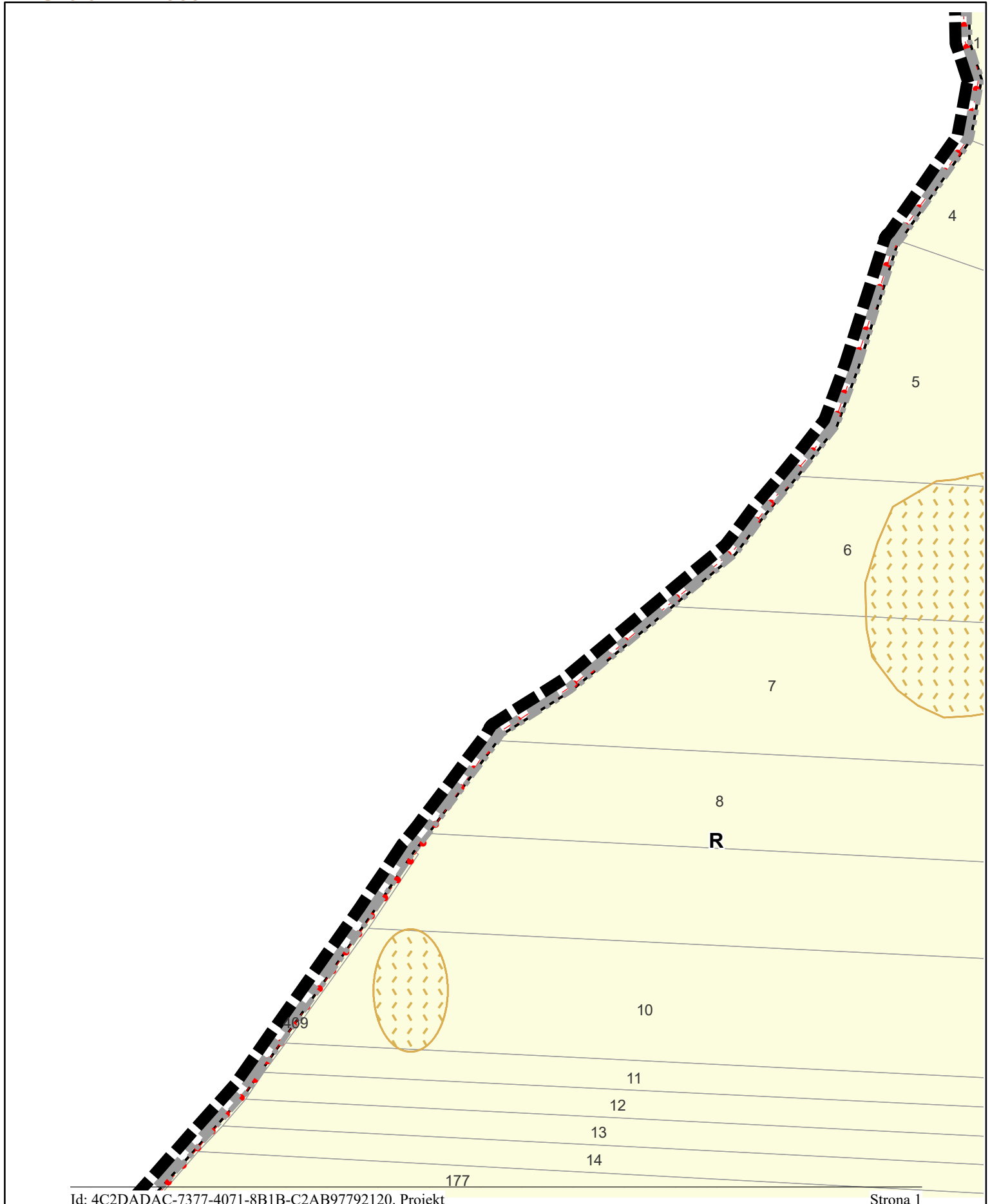


**MIEJSCOWY PLAN ZAGOSPODAROWANIA PRZESTRZENNEGO
SOŁECTW: BARBARKA, GOŁYSZYN, MINOGA, NOWA WIEŚ, PORĘBA ŁASKOWSKA,
PRZYBYSŁAWICE, RZEPLIN, SOBIESEKI, STOKI, SZCZODRKOWICE, ZAMŁYNIĘ.**

**UJEDNOLICONY RYSUNEK PLANU - NR OBWIESZCZENIA 000000/000/00
Z DNIA 00 0000000 2020 R.**

Skala 1:2 000

ARKUSZ NR. 10

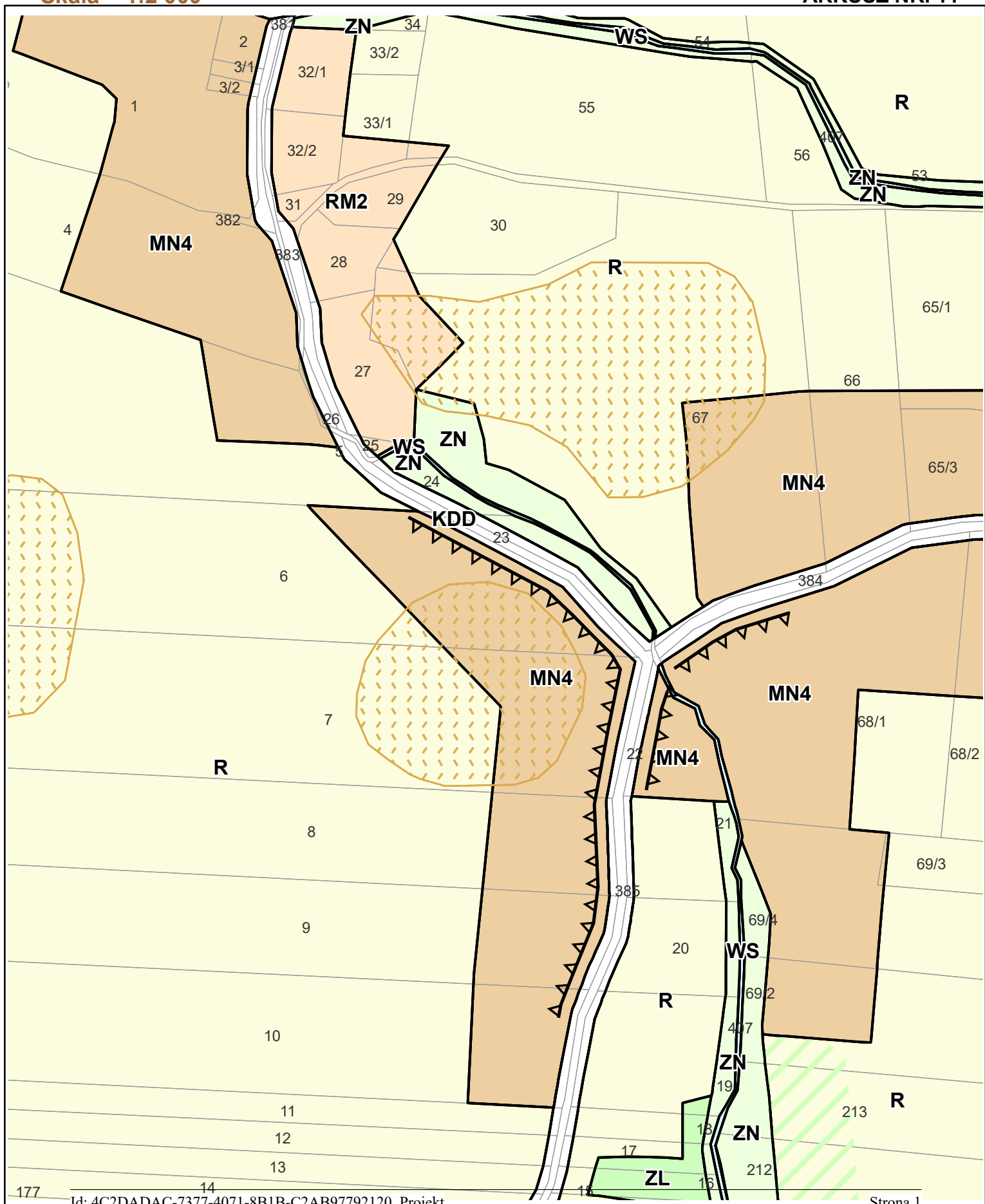


MIEJSCOWY PLAN ZAGOSPODAROWANIA PRZESTRZENNEGO
SOŁECTW: BARBARKA, GOŁYSZYN, MINOGA, NOWA WIEŚ, POREBA LASKOWSKA,
PRZYBYSŁAWICE, RZEPLIN, SOBIESEKI, STOKI, SZCZODRKOWICE, ZAMŁYNIĘ.

UJEDNOLICONY RYSUNEK PLANU - NR OBWIESZCZENIA 000000/000/00
Z DNIA 00 000000 2020 R.

Skala 1:2 000

ARKUSZ NR. 11

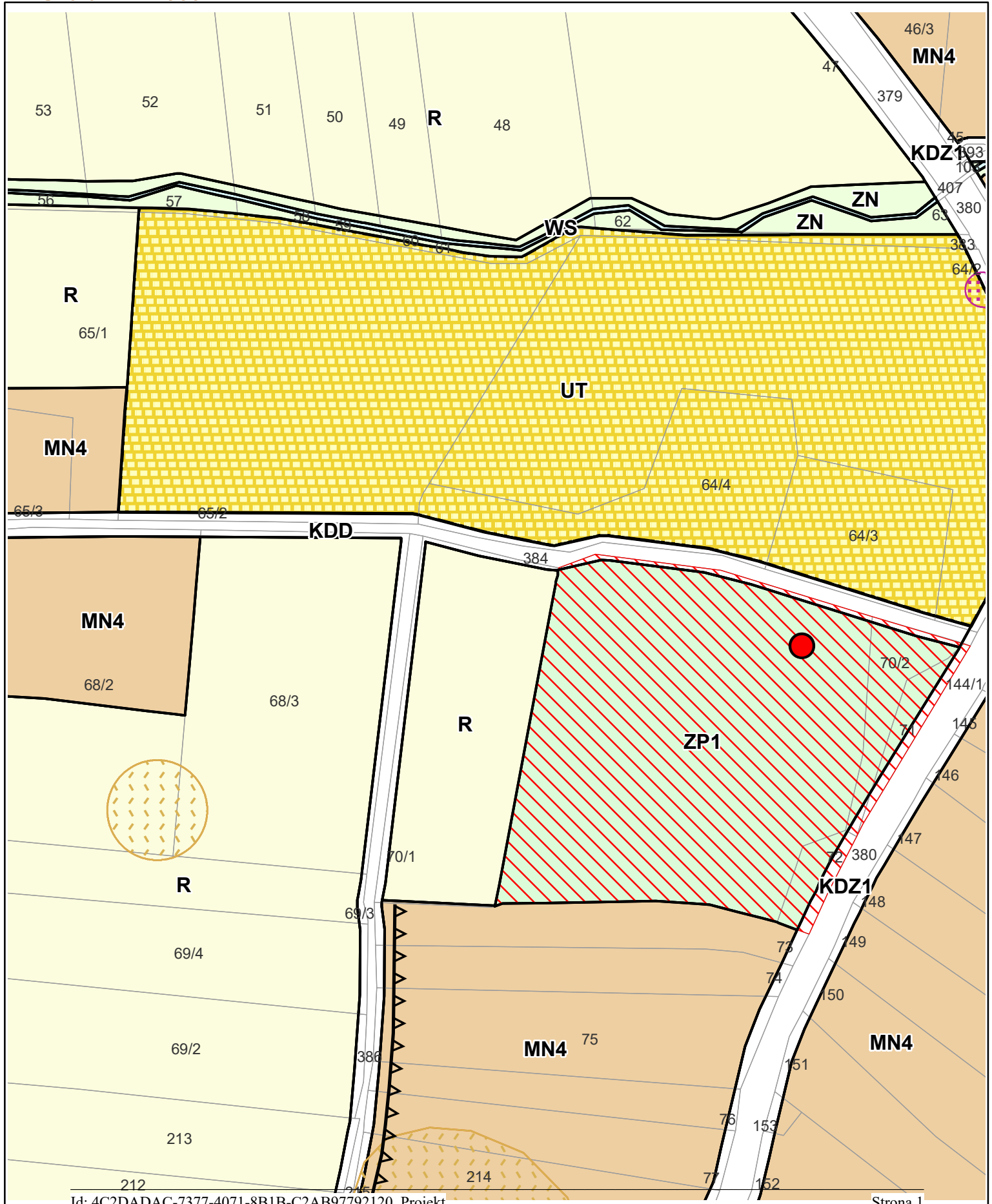


**MIEJSCOWY PLAN ZAGOSPODAROWANIA PRZESTRZENNEGO
SOŁECTW: BARBARKA, GOŁYSZYN, MINOGA, NOWA WIEŚ, PORĘBA LASKOWSKA,
PRZYBYSŁAWICE, RZEPLIN, SOBIESEKI, STOKI, SZCZODRKOWICE, ZAMŁYNIĘ.**

**UJEDNOLICONY RYSUNEK PLANU - NR OBWIESZCZENIA 000000/000/00
Z DNIA 00 000000 2020 R.**

Skala 1:2 000

ARKUSZ NR. 12

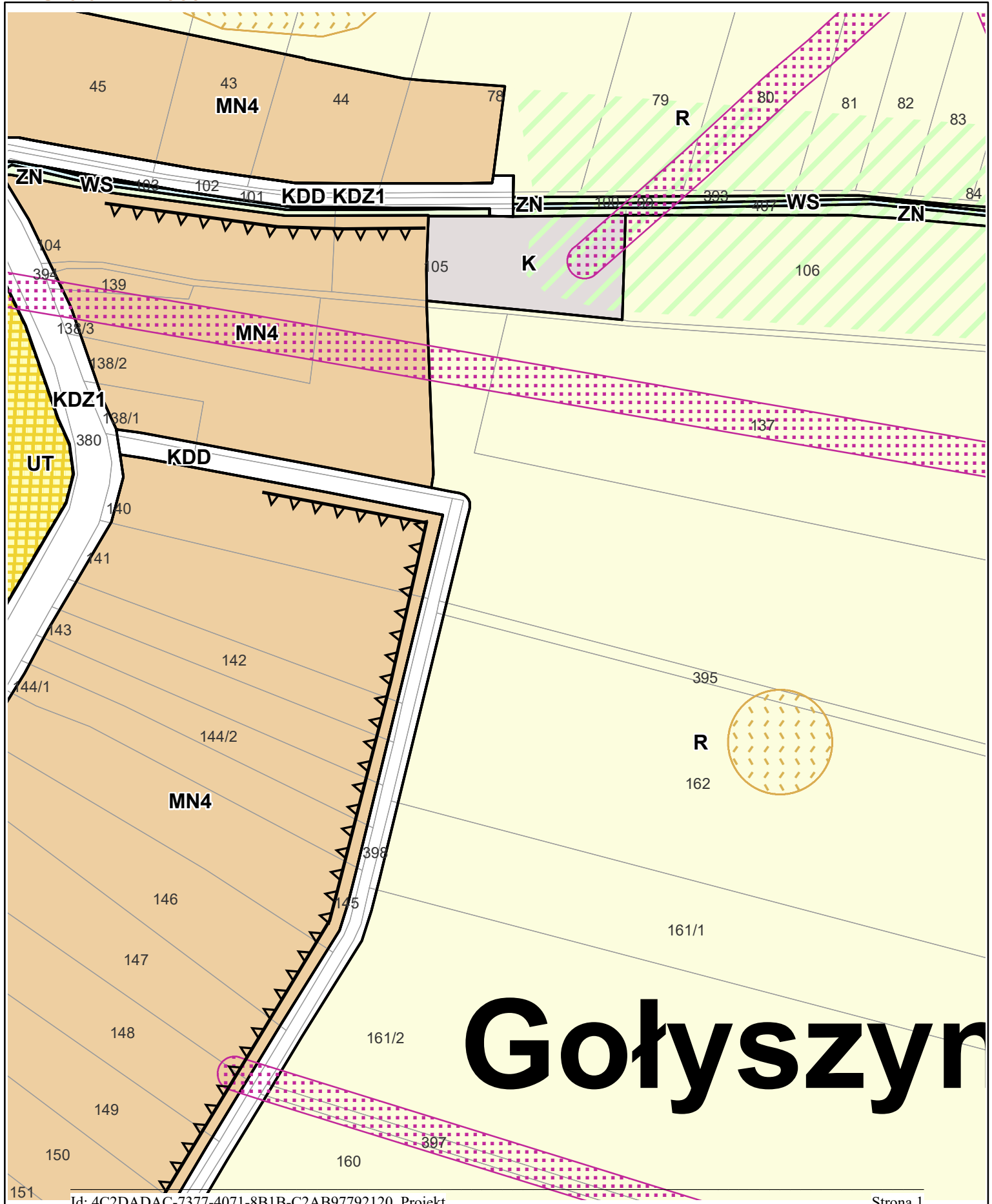


**MIEJSCOWY PLAN ZAGOSPODAROWANIA PRZESTRZENNEGO
SOŁECTW: BARBARKA, GOŁYSZYN, MINOGA, NOWA WIEŚ, PORĘBA LASKOWSKA,
PRZYBYSŁAWICE, RZEPLIN, SOBIESEKI, STOKI, SZCZODRKOWICE, ZAMŁYNIĘ.**

**UJEDNOLICONY RYSUNEK PLANU - NR OBWIESZCZENIA 000000/000/00
Z DNIA 00 000000 2020 R.**

Skala 1:2 000

ARKUSZ NR. 13

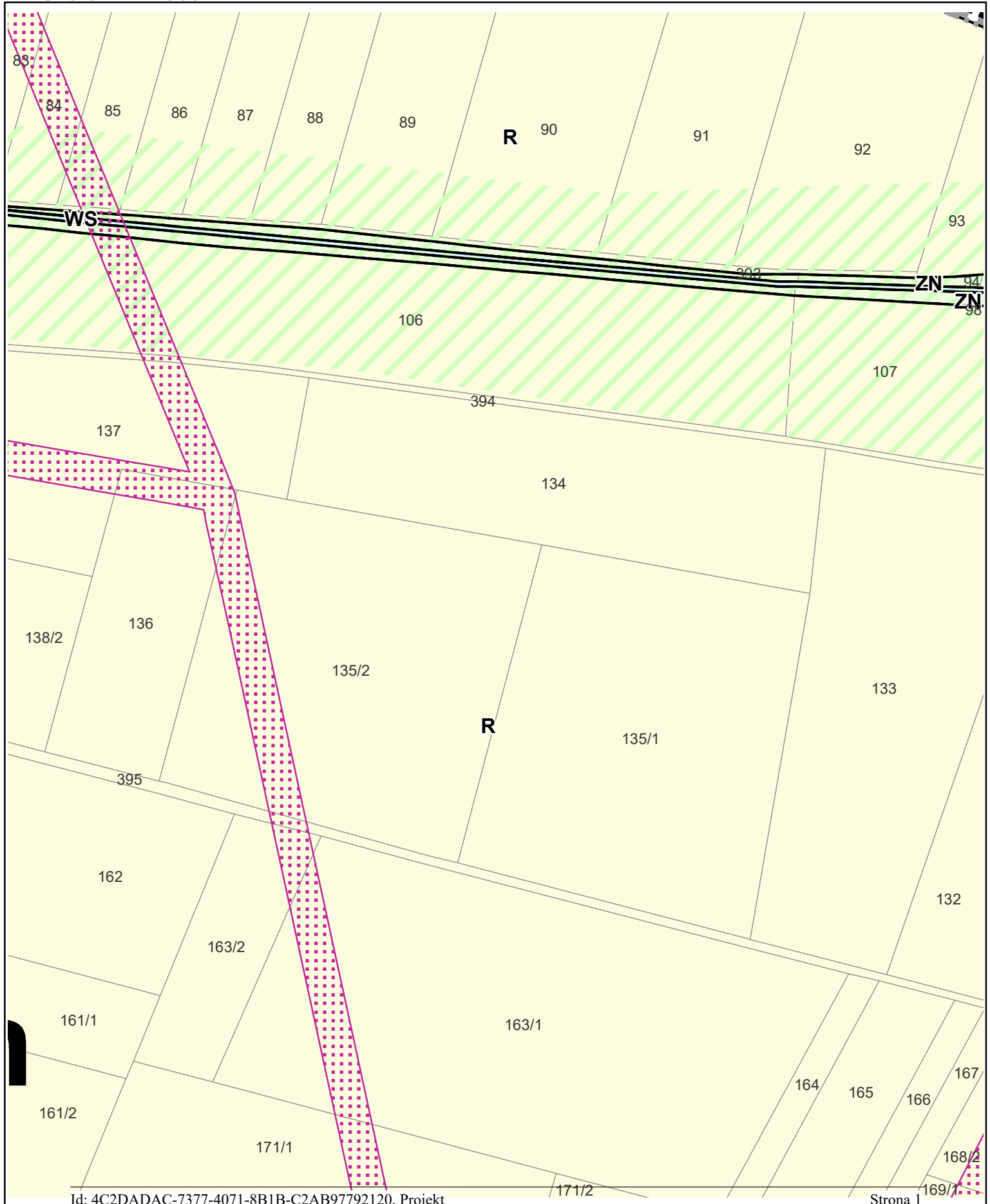


**MIEJSCOWY PLAN ZAGOSPODAROWANIA PRZESTRZENNEGO
SOŁECTW: BARBARKA, GOŁYSZYN, MINOGA, NOWA WIEŚ, PORĘBA LASKOWSKA,
PRZYBYSŁAWICE, RZEPLIN, SOBIESEKI, STOKI, SZCZODRKOWICE, ZAMŁYNIĘ.**

**UJEDNOLICONY RYSUNEK PLANU - NR OBWIESZCZENIA 000000/000/00
Z DNIA 00 000000 2020 R.**

Skala 1:2 000

ARKUSZ NR. 14

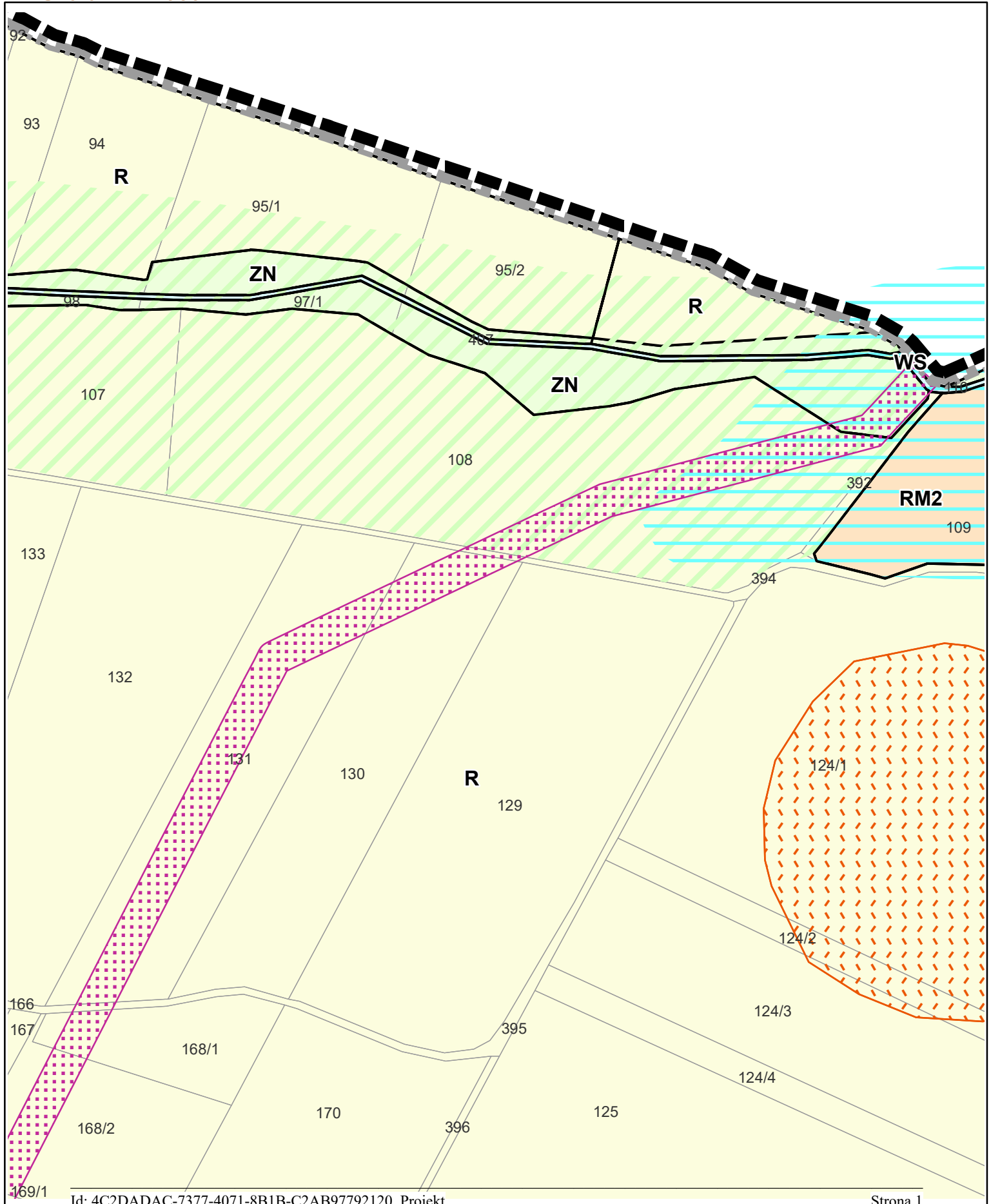


MIEJSCOWY PLAN ZAGOSPODAROWANIA PRZESTRZENNEGO
SOŁECTW: BARBARKA, GOŁYSZYN, MINOGA, NOWA WIEŚ, PORĘBA LASKOWSKA,
PRZYBYSŁAWICE, RZEPLIN, SOBIESEKI, STOKI, SZCZODRKOWICE, ZAMŁYNIĘ.

UJEDNOLICONY RYSUNEK PLANU - NR OBWIESZCZENIA 000000/000/00
Z DNIA 00 000000 2020 R.

Skala 1:2 000

ARKUSZ NR. 15

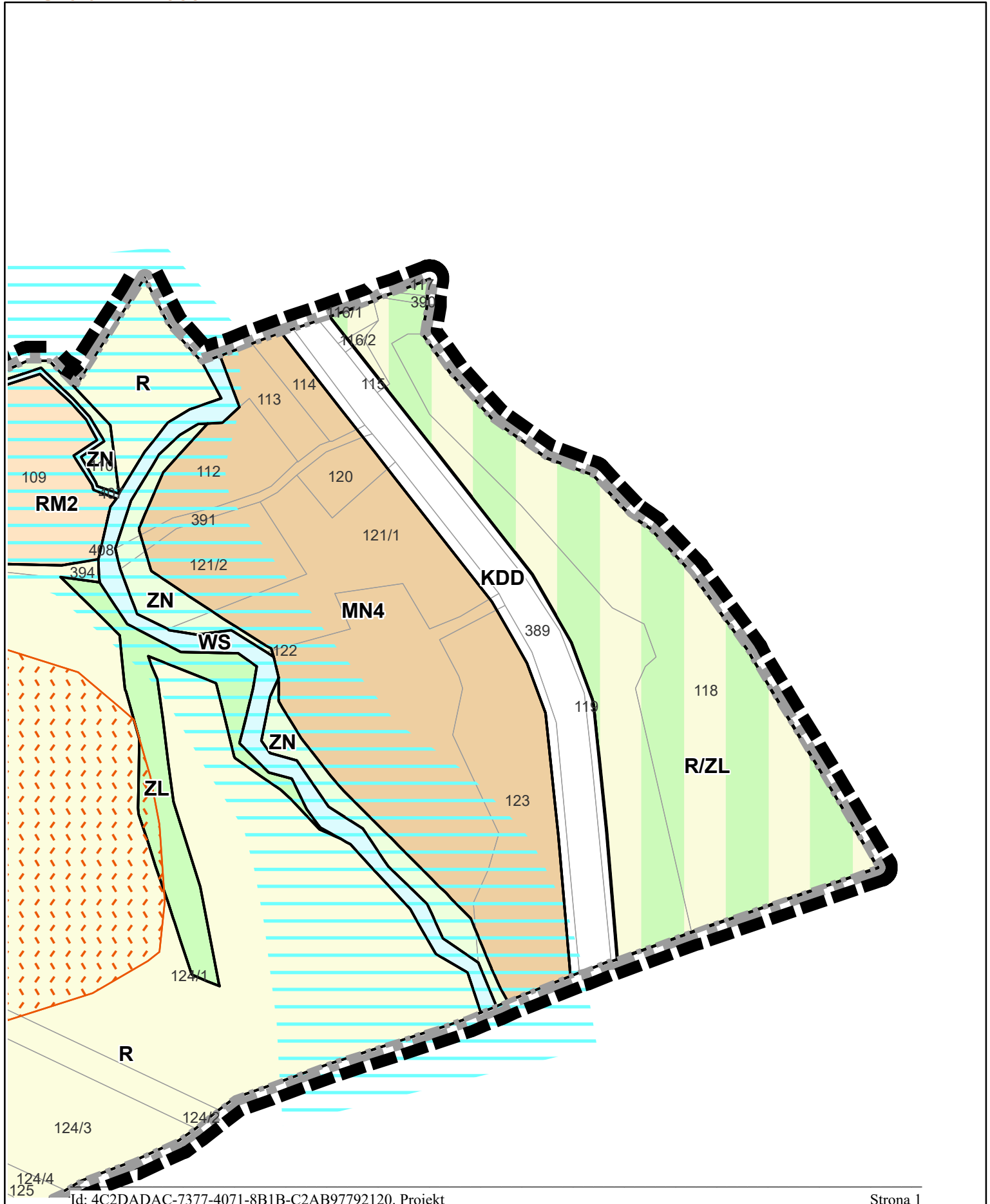


**MIEJSCOWY PLAN ZAGOSPODAROWANIA PRZESTRZENNEGO
SOŁECTW: BARBARKA, GOŁYSZYN, MINOGA, NOWA WIEŚ, PORĘBA LASKOWSKA,
PRZYBYSŁAWICE, RZEPLIN, SOBIESEKI, STOKI, SZCZODRKOWICE, ZAMŁYNIĘ.**

**UJEDNOLICONY RYSUNEK PLANU - NR OBWIESZCZENIA 000000/000/00
Z DNIA 00 000000 2020 R.**

Skala 1:2 000

ARKUSZ NR. 16




**MIEJSCOWY PLAN ZAGOSPODAROWANIA PRZESTRZENNEGO
SOŁECTW: BARBARKA, GOŁYSZYN, MINOGA, NOWA WIEŚ, PORĘBA LASKOWSKA,
PRZYBYSŁAWICE, RZEPLIN, SOBIESEKI, STOKI, SZCZODRKOWICE, ZAMŁYNIĘ.**

**UJEDNOLICONY RYSUNEK PLANU - NR OBWIESZCZENIA 000000/000/00
Z DNIA 00 0000000 2020 R.**

Skala 1:2 000

ARKUSZ NR. 17

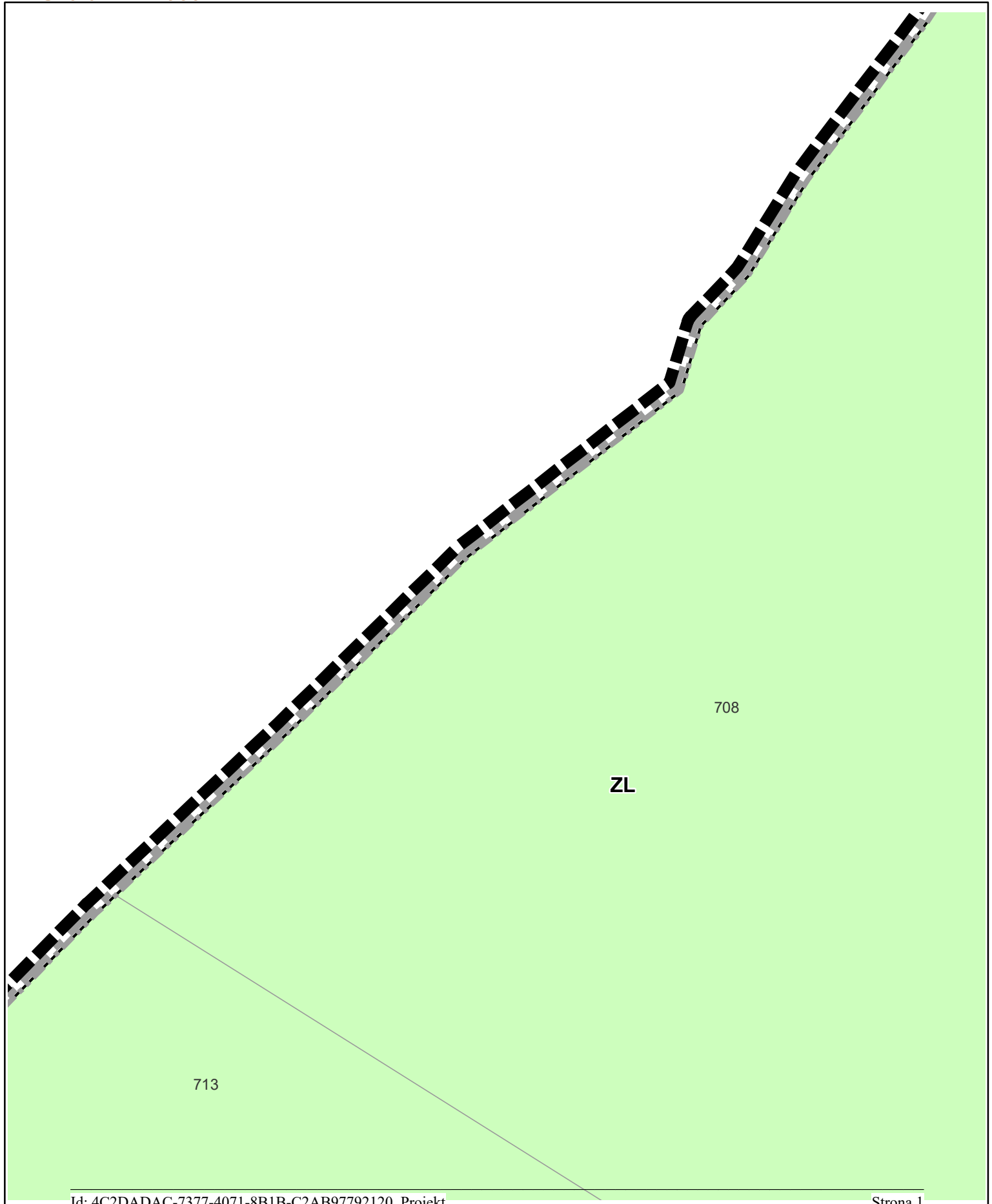


**MIEJSCOWY PLAN ZAGOSPODAROWANIA PRZESTRZENNEGO
SOŁECTW: BARBARKA, GOŁYSZYN, MINOGA, NOWA WIEŚ, POREBA LASKOWSKA,
PRZYBYSŁAWICE, RZEPLIN, SOBIESEKI, STOKI, SZCZODRKOWICE, ZAMŁYNIĘ.**

**UJEDNOLICONY RYSUNEK PLANU - NR OBWIESZCZENIA 000000/000/00
Z DNIA 00 0000000 2020 R.**

Skala 1:2 000

ARKUSZ NR. 18

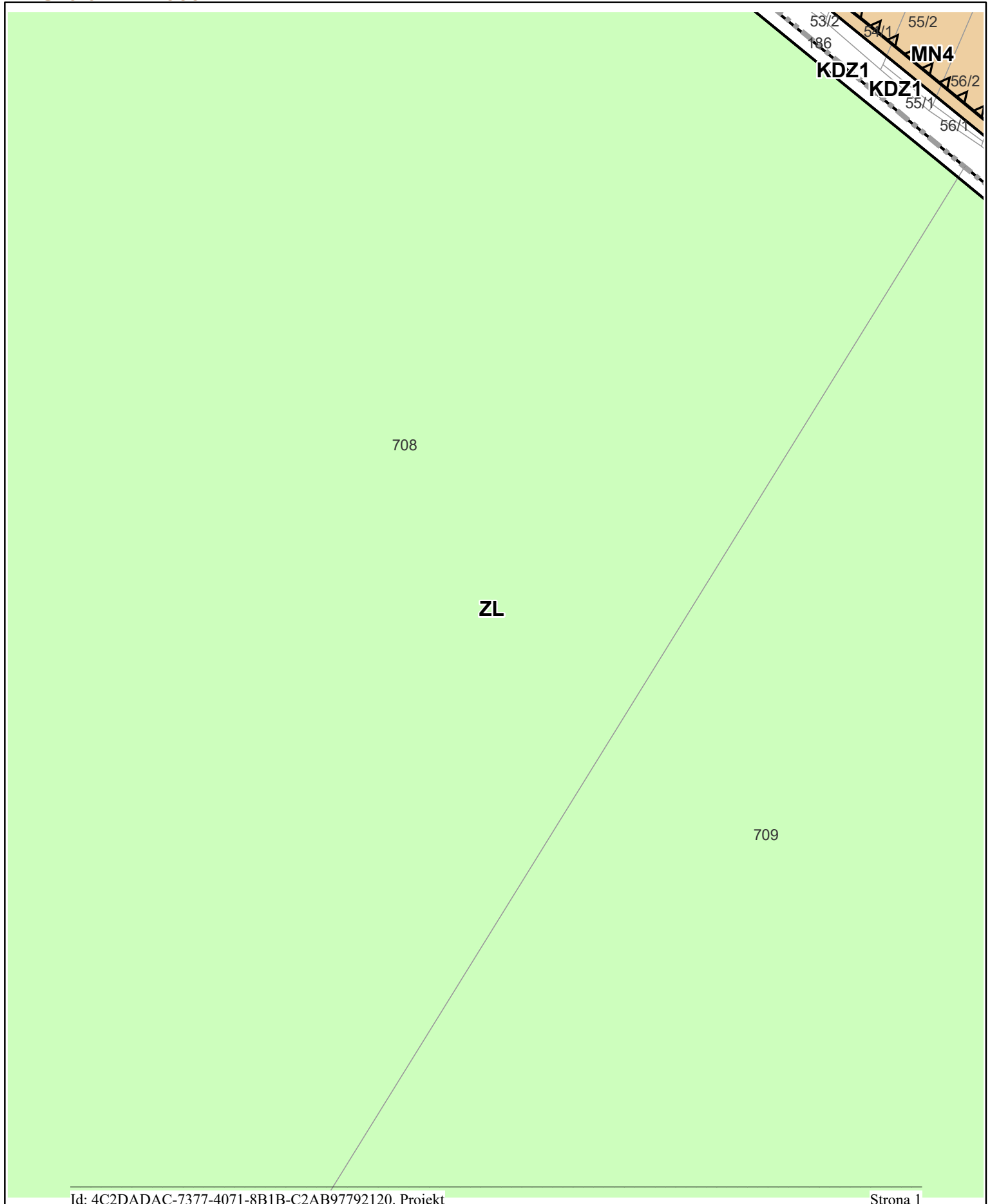


**MIEJSCOWY PLAN ZAGOSPODAROWANIA PRZESTRZENNEGO
SOŁECTW: BARBARKA, GOŁYSZYN, MINOGA, NOWA WIEŚ, PORĘBA LASKOWSKA,
PRZYBYSŁAWICE, RZEPLIN, SOBIESEKI, STOKI, SZCZODRKOWICE, ZAMŁYNIĘ.**

**UJEDNOLICONY RYSUNEK PLANU - NR OBWIESZCZENIA 000000/000/00
Z DNIA 00 0000000 2020 R.**

Skala 1:2 000

ARKUSZ NR. 19

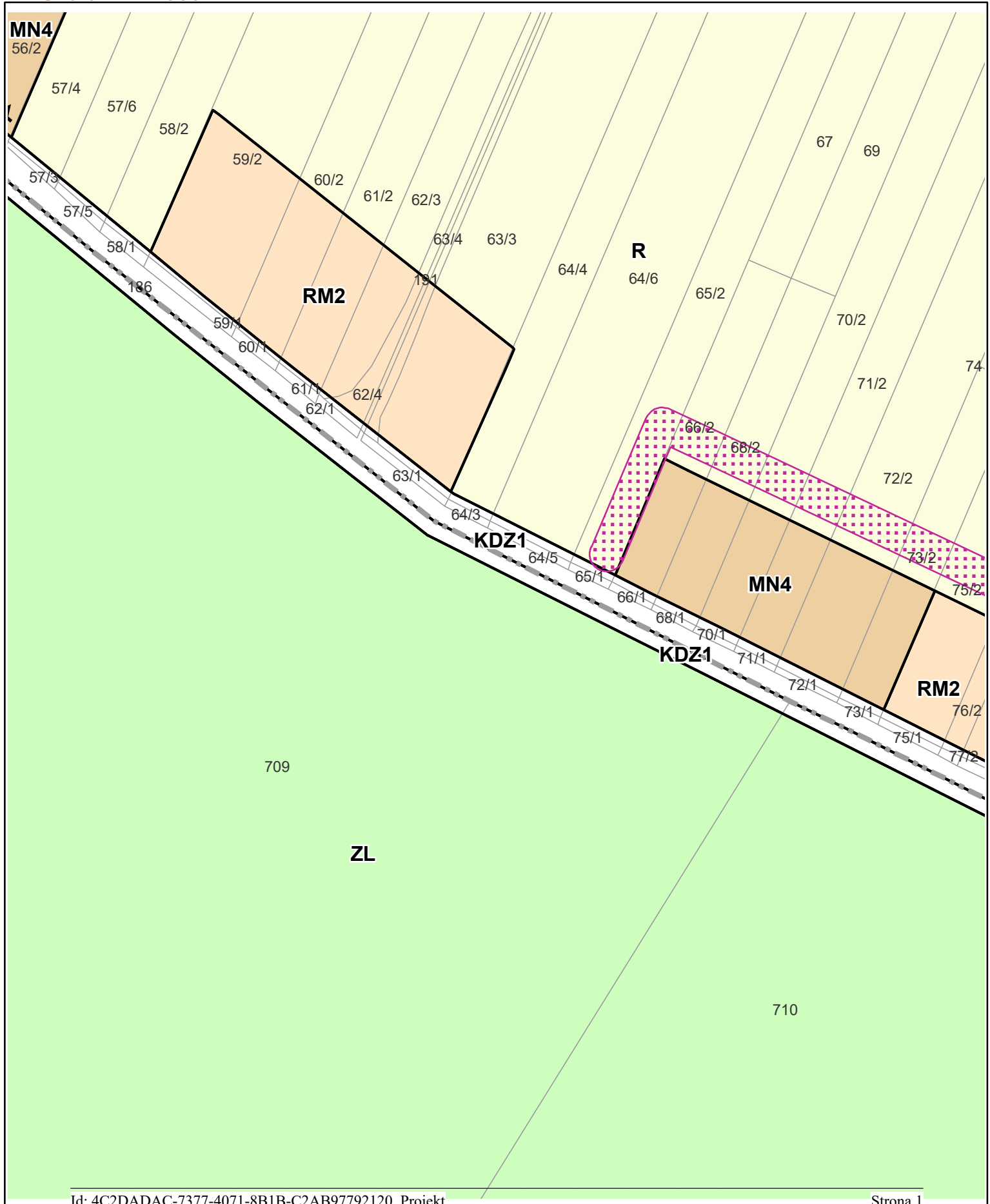


**MIEJSCOWY PLAN ZAGOSPODAROWANIA PRZESTRZENNEGO
SOŁECTW: BARBARKA, GOŁYSZYN, MINOGA, NOWA WIEŚ, PORĘBA LASKOWSKA,
PRZYBYSŁAWICE, RZEPLIN, SOBIESEKI, STOKI, SZCZODRKOWICE, ZAMŁYNIĘ.**

**UJEDNOLICONY RYSUNEK PLANU - NR OBWIESZCZENIA 000000/000/00
Z DNIA 00 000000 2020 R.**

Skala 1:2 000

ARKUSZ NR. 20

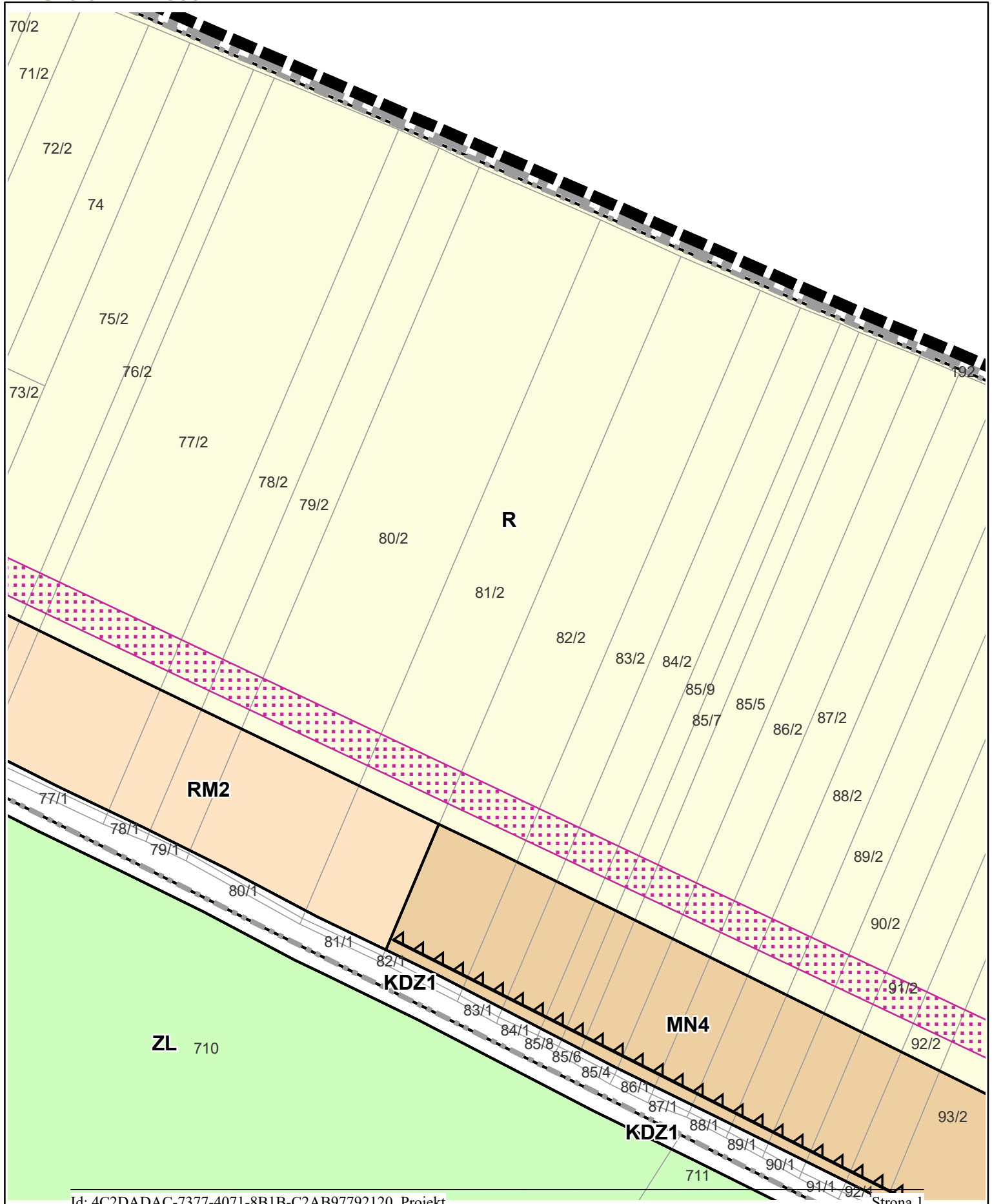


**MIEJSCOWY PLAN ZAGOSPODAROWANIA PRZESTRZENNEGO
SOŁECTW: BARBARKA, GOŁYSZYN, MINOGA, NOWA WIEŚ, PORĘBA LASKOWSKA,
PRZYBYSŁAWICE, RZEPLIN, SOBIESEKI, STOKI, SZCZODRKOWICE, ZAMŁYNIĘ.**

**UJEDNOLICONY RYSUNEK PLANU - NR OBWIESZCZENIA 000000/000/00
Z DNIA 00 000000 2020 R.**

Skala 1:2 000

ARKUSZ NR. 21

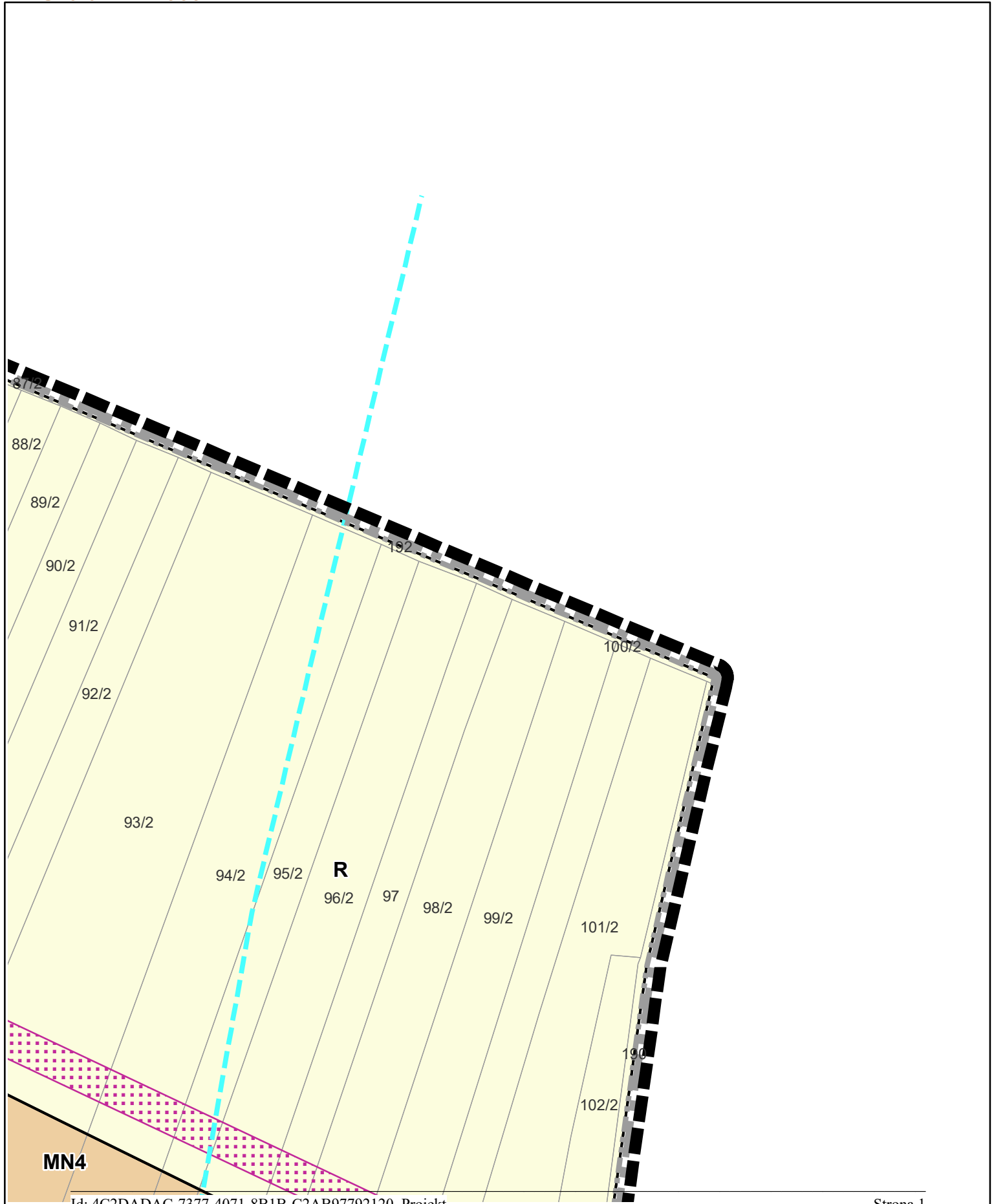


**MIEJSCOWY PLAN ZAGOSPODAROWANIA PRZESTRZENNEGO
SOŁECTW: BARBARKA, GOŁYSZYN, MINOGA, NOWA WIEŚ, PORĘBA LASKOWSKA,
PRZYBYSŁAWICE, RZEPLIN, SOBIESEKI, STOKI, SZCZODRKOWICE, ZAMŁYNIĘ.**

**UJEDNOLICONY RYSUNEK PLANU - NR OBWIESZCZENIA 000000/000/00
Z DNIA 00 000000 2020 R.**

Skala 1:2 000

ARKUSZ NR. 22




MIEJSCOWY PLAN ZAGOSPODAROWANIA PRZESTRZENNEGO
SOŁECTW: BARBARKA, GOŁYSZYN, MINOGA, NOWA WIEŚ, PORĘBA ŁASKOWSKA,
PRZYBYSŁAWICE, RZEPLIN, SOBIESEKI, STOKI, SZCZODRKOWICE, ZAMŁYNIE.

UJEDNOLICONY RYSUNEK PLANU - NR OBWIESZCZENIA 000000/000/00
Z DNIA 00 0000000 2020 R.

Skala 1:2 000

ARKUSZ NR. 23

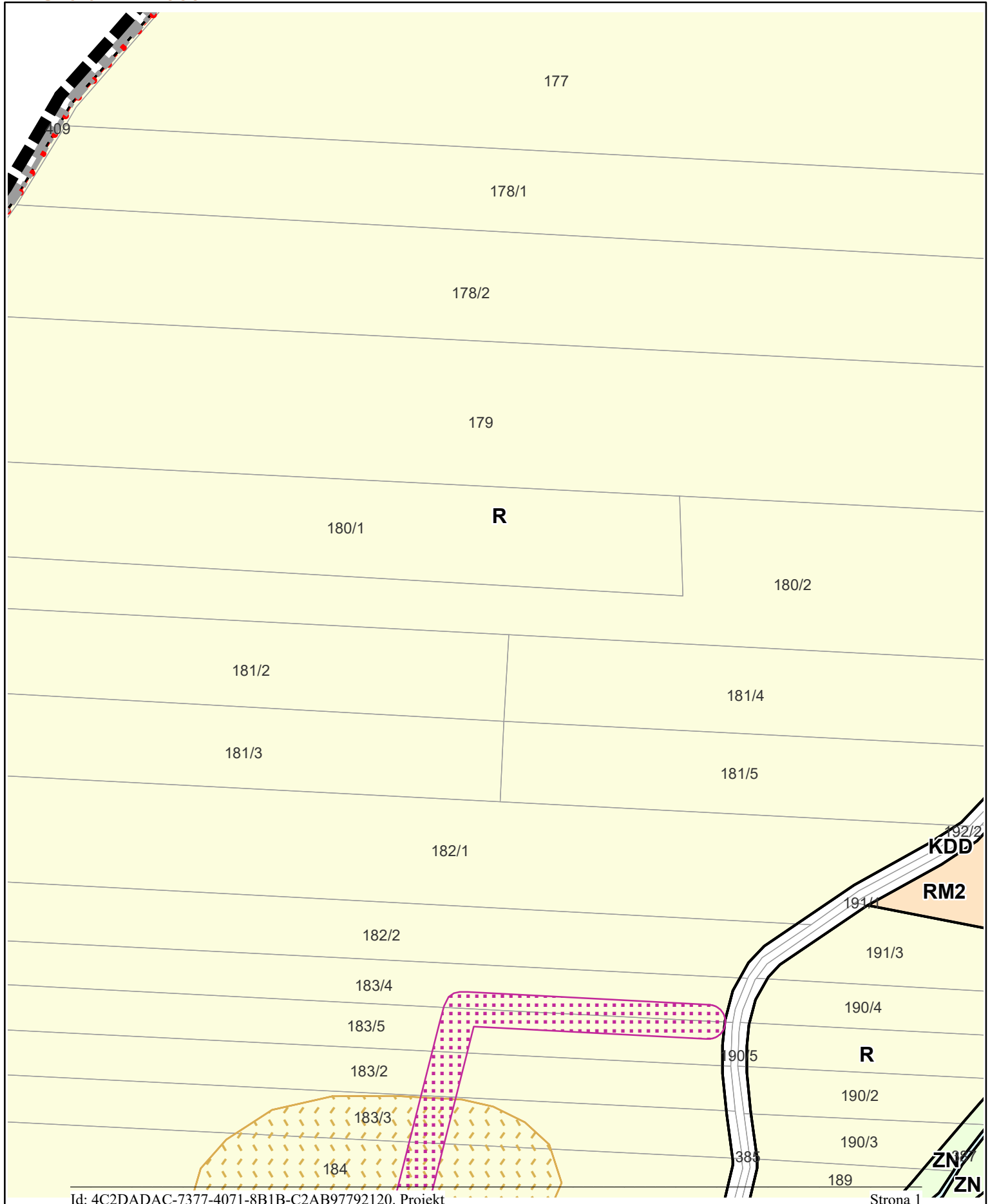


**MIEJSCOWY PLAN ZAGOSPODAROWANIA PRZESTRZENNEGO
SOŁECTW: BARBARKA, GOŁYSZYN, MINOGA, NOWA WIEŚ, PORĘBA LASKOWSKA,
PRZYBYSŁAWICE, RZEPLIN, SOBIESEKI, STOKI, SZCZODRKOWICE, ZAMŁYNIĘ.**

**UJEDNOLICONY RYSUNEK PLANU - NR OBWIESZCZENIA 000000/000/00
Z DNIA 00 0000000 2020 R.**

Skala 1:2 000

ARKUSZ NR. 24

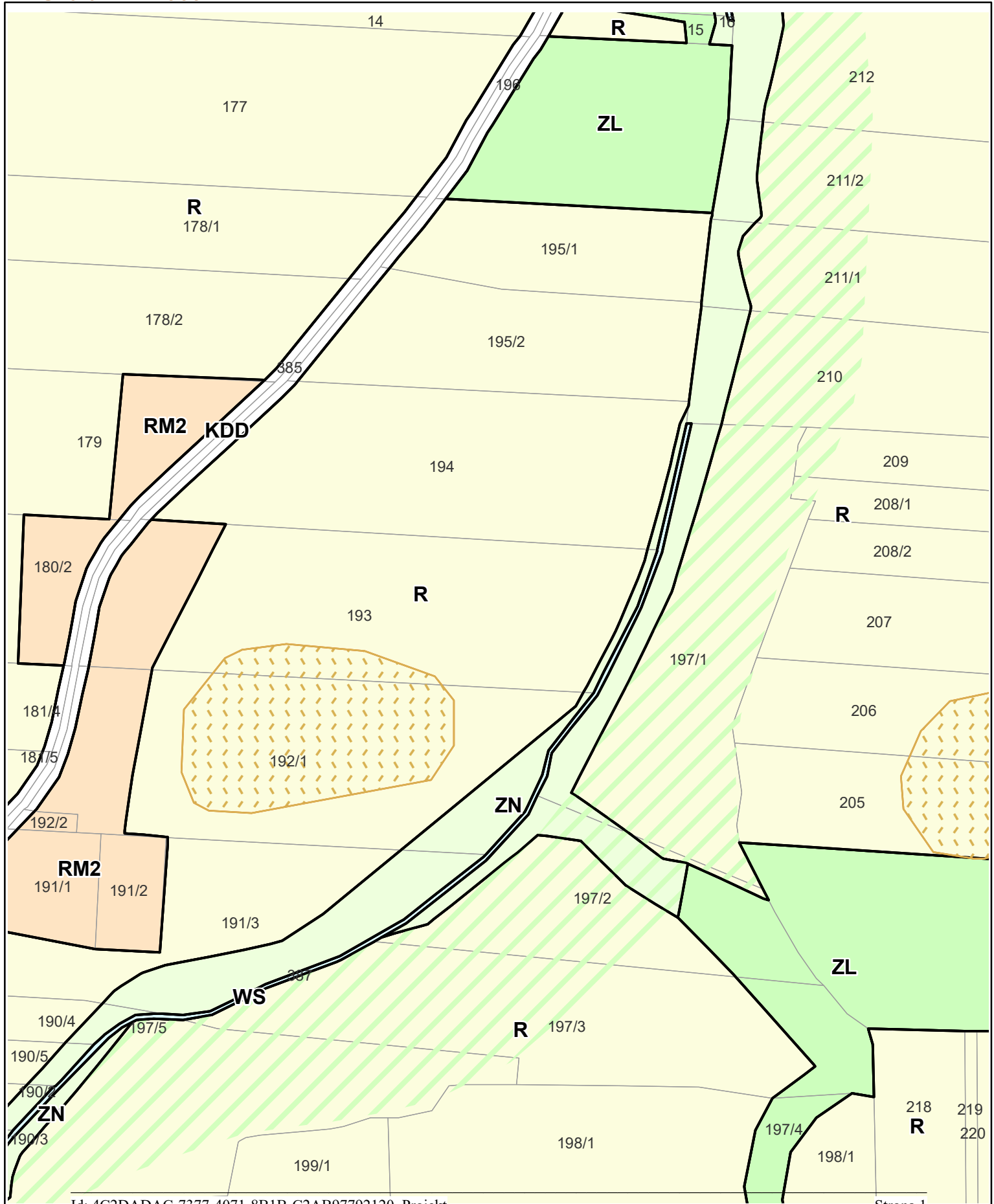


**MIEJSCOWY PLAN ZAGOSPODAROWANIA PRZESTRZENNEGO
SOŁECTW: BARBARKA, GOŁYSZYN, MINOGA, NOWA WIEŚ, PORĘBA LASKOWSKA,
PRZYBYSŁAWICE, RZEPLIN, SOBIESEKI, STOKI, SZCZODRKOWICE, ZAMŁYNIĘ.**

**UJEDNOLICONY RYSUNEK PLANU - NR OBWIESZCZENIA 000000/000/00
Z DNIA 00 000000 2020 R.**

Skala 1:2 000

ARKUSZ NR. 25

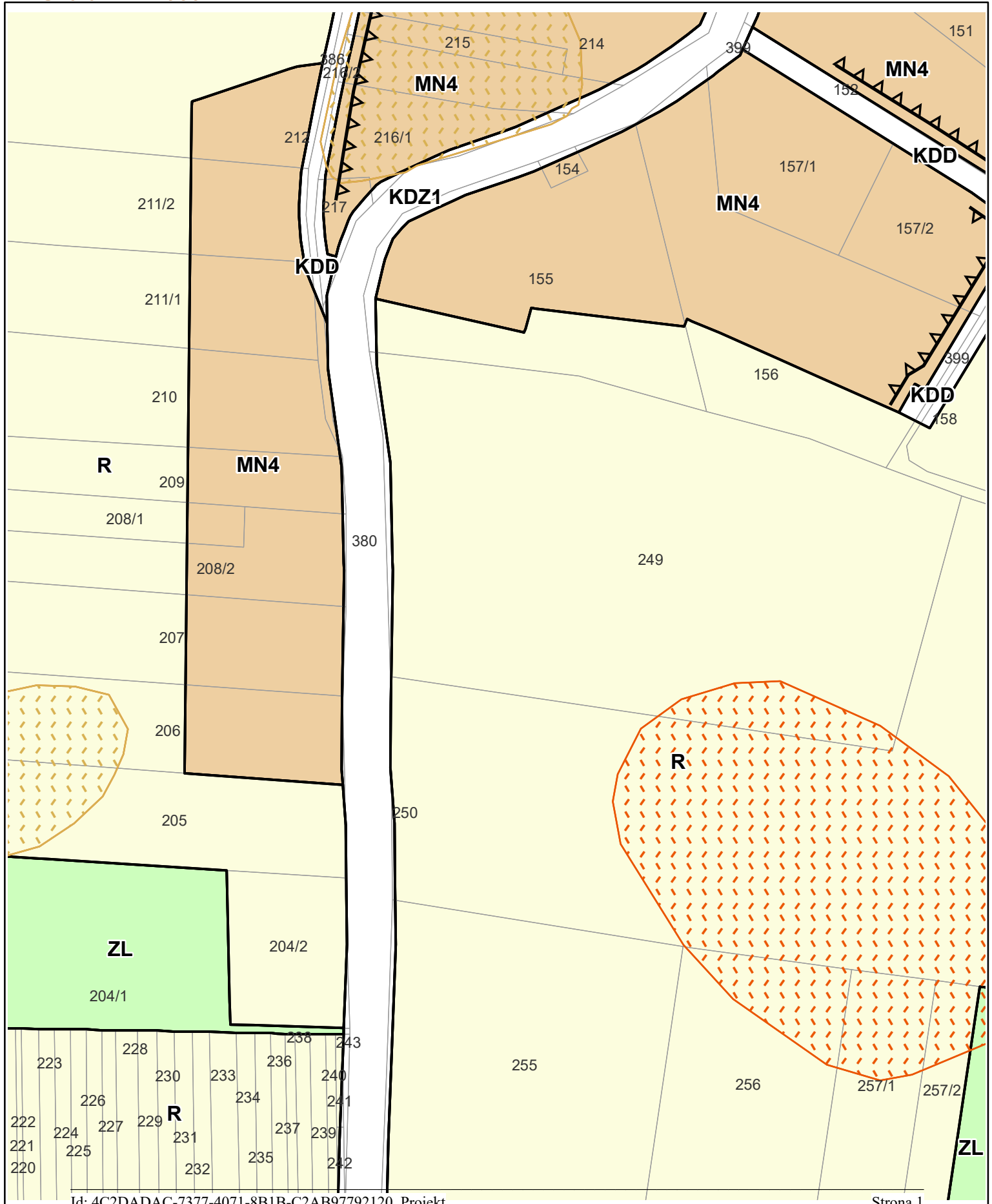


MIEJSCOWY PLAN ZAGOSPODAROWANIA PRZESTRZENNEGO
SOŁECTW: BARBARKA, GOŁYSZYN, MINOGA, NOWA WIEŚ, PORĘBA LASKOWSKA,
PRZYBYSŁAWICE, RZEPLIN, SOBIESEKI, STOKI, SZCZODRKOWICE, ZAMŁYNIĘ.

UJEDNOLICONY RYSUNEK PLANU - NR OBWIESZCZENIA 000000/000/00
Z DNIA 00 000000 2020 R.

Skala 1:2 000

ARKUSZ NR. 26

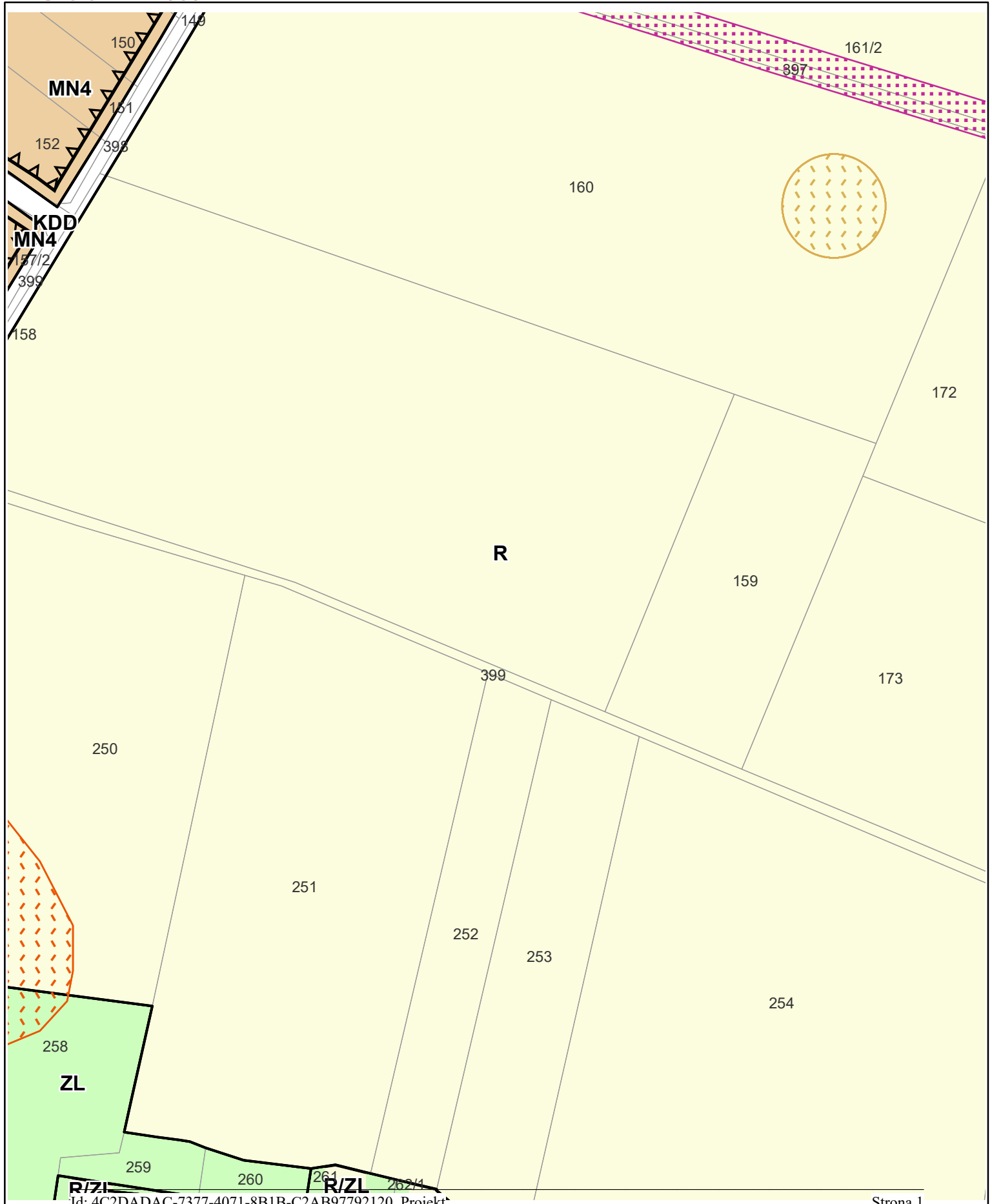


**MIEJSCOWY PLAN ZAGOSPODAROWANIA PRZESTRZENNEGO
SOŁECTW: BARBARKA, GOŁYSZYN, MINOGA, NOWA WIEŚ, PORĘBA ŁASKOWSKA,
PRZYBYSŁAWICE, RZEPLIN, SOBIESEKI, STOKI, SZCZODRKOWICE, ZAMŁYNIĘ.**

**UJEDNOLICONY RYSUNEK PLANU - NR OBWIESZCZENIA 000000/000/00
Z DNIA 00 000000 2020 R.**

Skala 1:2 000

ARKUSZ NR. 27

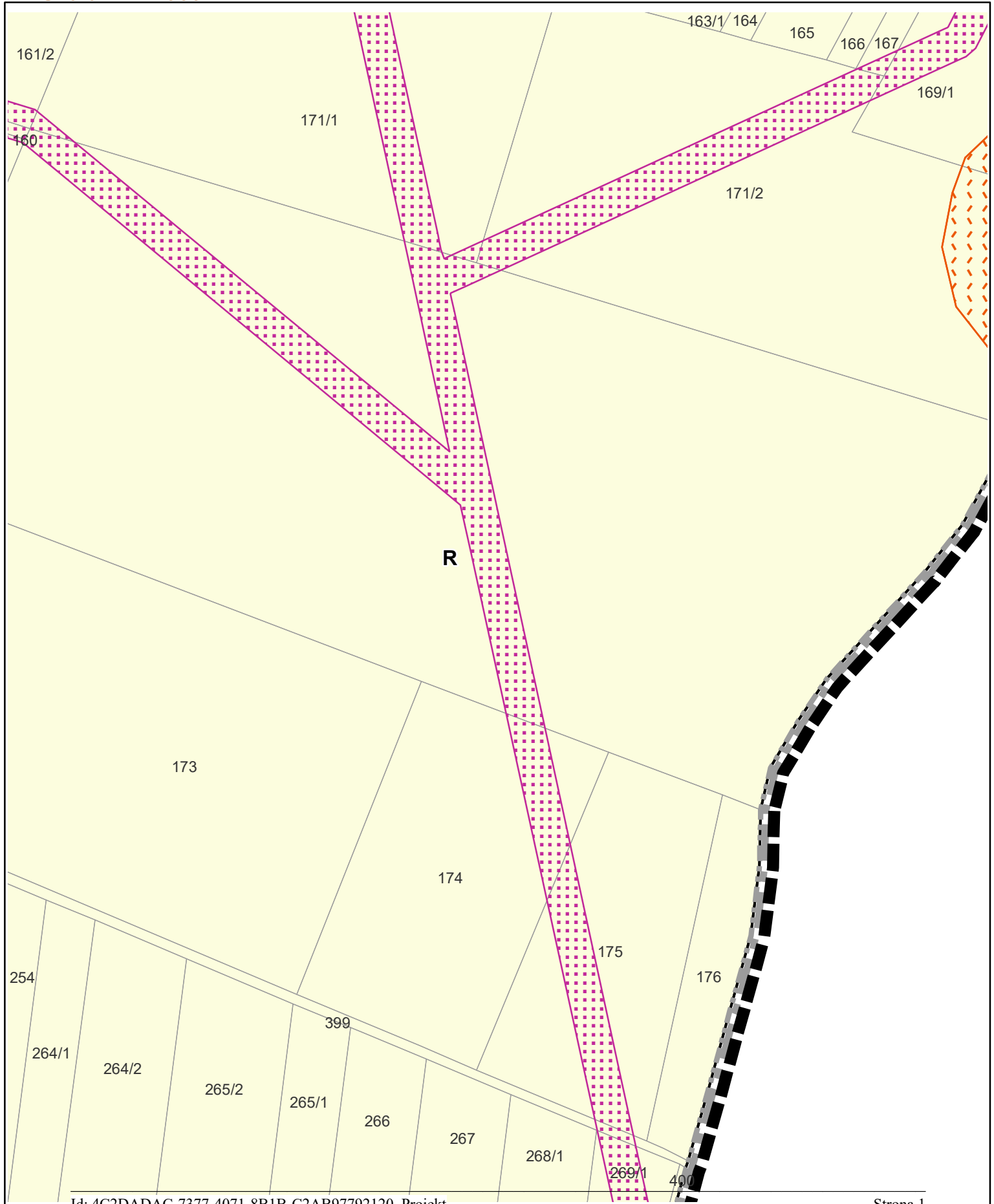


MIEJSCOWY PLAN ZAGOSPODAROWANIA PRZESTRZENNEGO
SOŁECTW: BARBARKA, GOŁYSZYN, MINOGA, NOWA WIEŚ, PORĘBA ŁASKOWSKA,
PRZYBYSŁAWICE, RZEPLIN, SOBIESEKI, STOKI, SZCZODRKOWICE, ZAMŁYNIĘ.

UJEDNOLICONY RYSUNEK PLANU - NR OBWIESZCZENIA 000000/000/00
Z DNIA 00 000000 2020 R.

Skala 1:2 000

ARKUSZ NR. 28

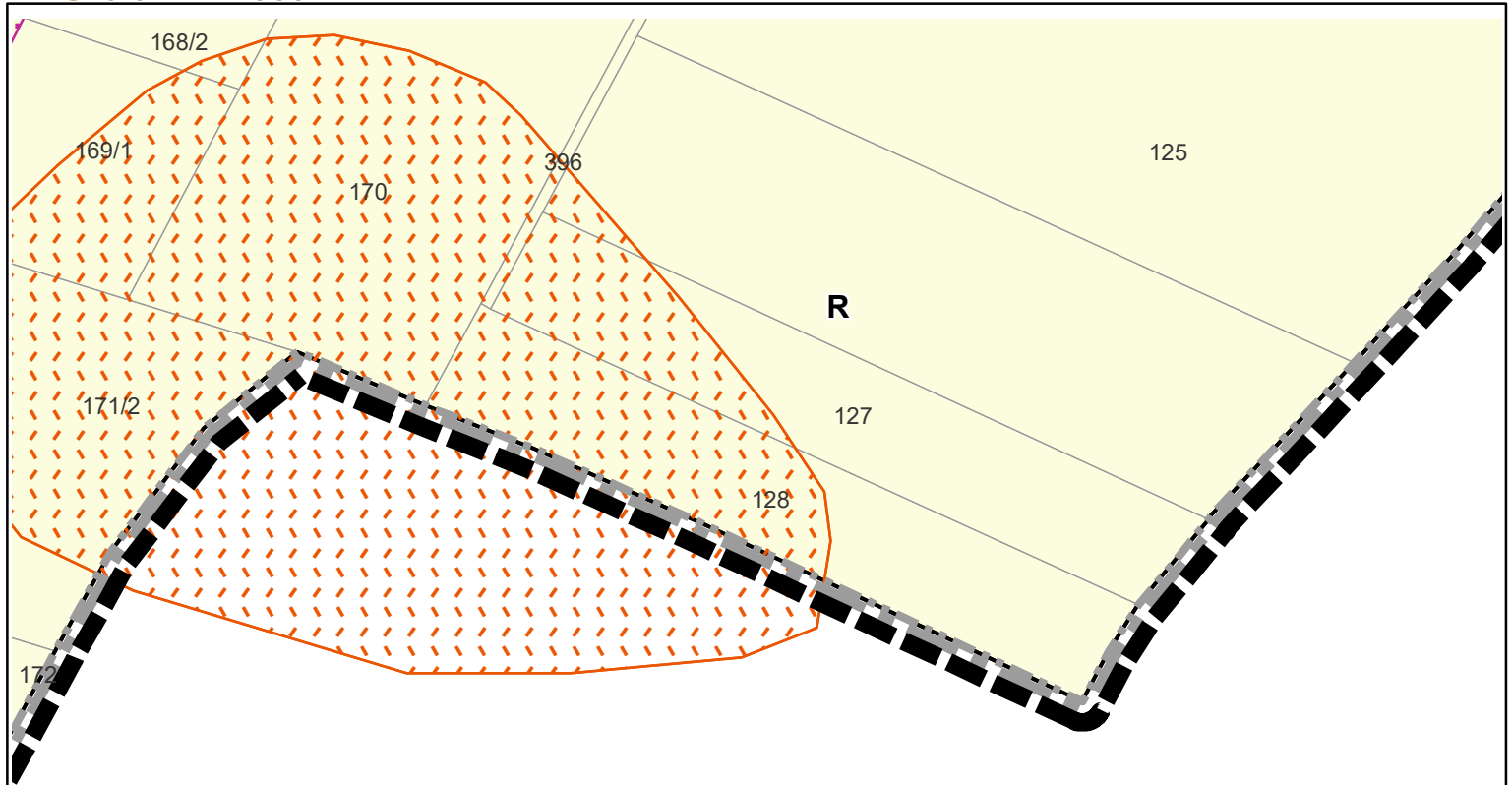


**MIEJSCOWY PLAN ZAGOSPODAROWANIA PRZESTRZENNEGO
SOŁECTW: BARBARKA, GOŁYSZYN, MINOGA, NOWA WIEŚ, PORĘBA LASKOWSKA,
PRZYBYSŁAWICE, RZEPLIN, SOBIESEKI, STOKI, SZCZODRKOWICE, ZAMŁYNIĘ.**

**UJEDNOLICONY RYSUNEK PLANU - NR OBWIESZCZENIA 000000/000/00
Z DNIA 00 000000 2020 R.**

Skala 1:2 000

ARKUSZ NR. 29

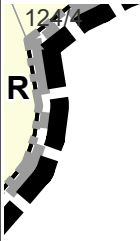


**MIEJSCOWY PLAN ZAGOSPODAROWANIA PRZESTRZENNEGO
SOŁECTW: BARBARKA, GOŁYSZYN, MINOGA, NOWA WIEŚ, POREBA LASKOWSKA,
PRZYBYSŁAWICE, RZEPLIN, SOBIESEKI, STOKI, SZCZODRKOWICE, ZAMŁYNIE.**

**UJEDNOLICONY RYSUNEK PLANU - NR OBWIESZCZENIA 000000/000/00
Z DNIA 00 0000000 2020 R.**

Skala 1:2 000

ARKUSZ NR. 30




**MIEJSCOWY PLAN ZAGOSPODAROWANIA PRZESTRZENNEGO
SOŁECTW: BARBARKA, GOŁYSZYN, MINOGA, NOWA WIEŚ, POREBA LASKOWSKA,
PRZYBYSŁAWICE, RZEPLIN, SOBIESEKI, STOKI, SZCZODRKOWICE, ZAMŁYNIE.**

**UJEDNOLICONY RYSUNEK PLANU - NR OBWIESZCZENIA 000000/000/00
Z DNIA 00 0000000 2020 R.**

Skala 1:2 000

ARKUSZ NR. 31

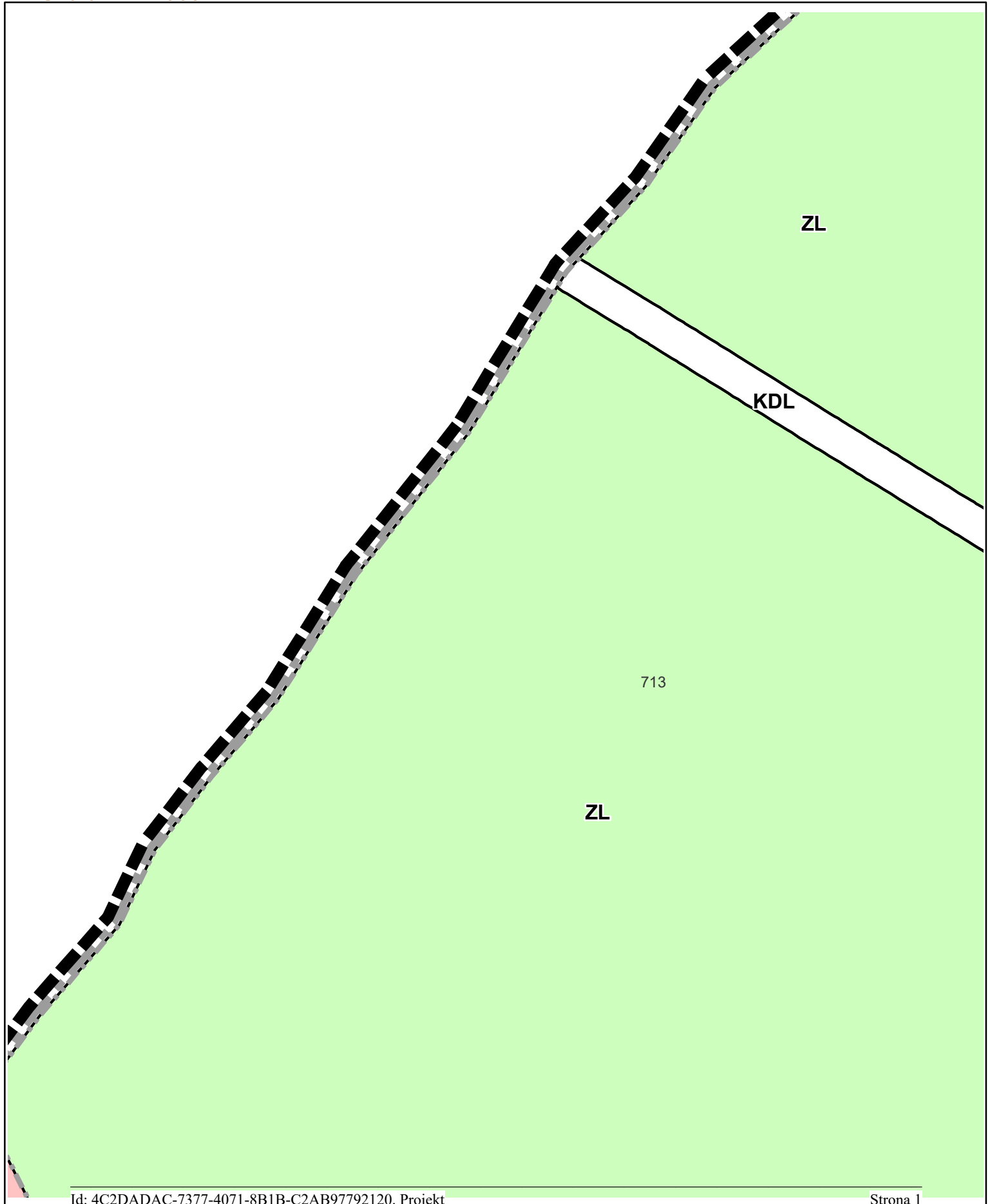


**MIEJSCOWY PLAN ZAGOSPODAROWANIA PRZESTRZENNEGO
SOŁECTW: BARBARKA, GOŁYSZYN, MINOGA, NOWA WIEŚ, PORĘBA LASKOWSKA,
PRZYBYSŁAWICE, RZEPLIN, SOBIESEKI, STOKI, SZCZODRKOWICE, ZAMŁYNIĘ.**

**UJEDNOLICONY RYSUNEK PLANU - NR OBWIESZCZENIA 000000/000/00
Z DNIA 00 0000000 2020 R.**

Skala 1:2 000

ARKUSZ NR. 32

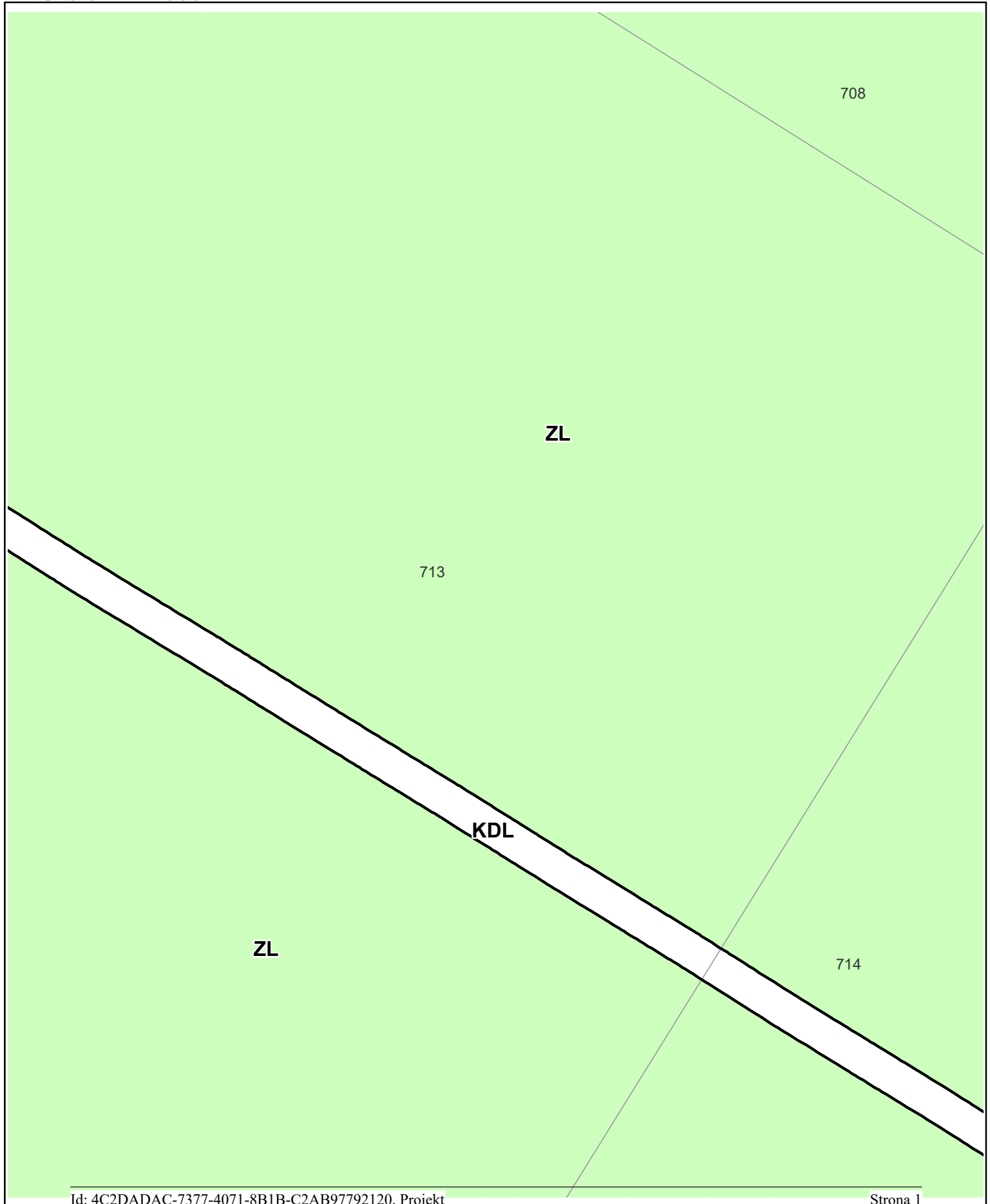


**MIEJSCOWY PLAN ZAGOSPODAROWANIA PRZESTRZENNEGO
SOŁECTW: BARBARKA, GOŁYSZYN, MINOGA, NOWA WIEŚ, POREBA LASKOWSKA,
PRZYBYSŁAWICE, RZEPLIN, SOBIESEKI, STOKI, SZCZODRKOWICE, ZAMŁYNIĘ.**

**UJEDNOLICONY RYSUNEK PLANU - NR OBWIESZCZENIA 000000/000/00
Z DNIA 00 0000000 2020 R.**

Skala 1:2 000

ARKUSZ NR. 33

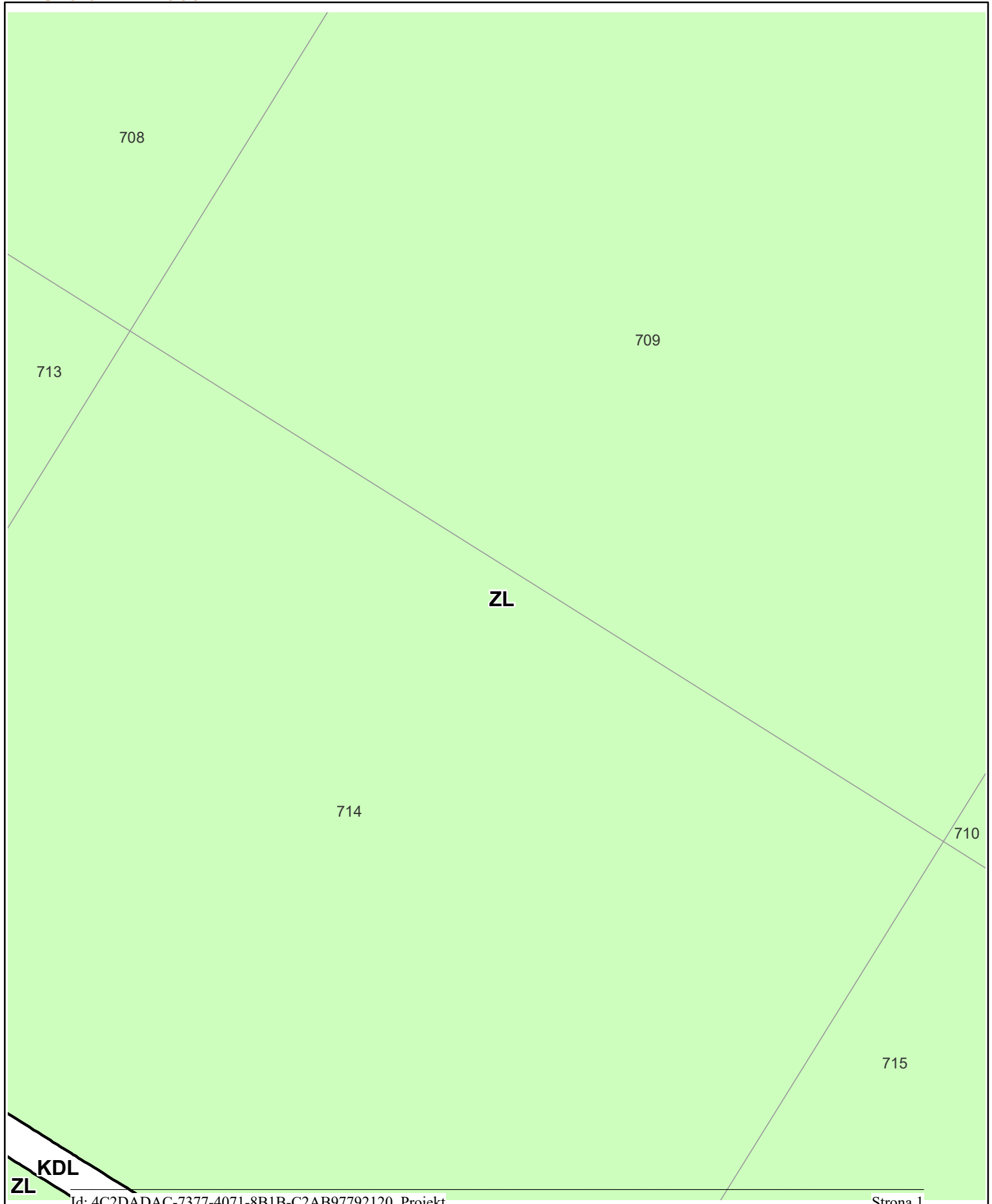


**MIEJSCOWY PLAN ZAGOSPODAROWANIA PRZESTRZENNEGO
SOŁECTW: BARBARKA, GOŁYSZYN, MINOGA, NOWA WIEŚ, POREBA LASKOWSKA,
PRZYBYSŁAWICE, RZEPLIN, SOBIESEKI, STOKI, SZCZODRKOWICE, ZAMŁYNIĘ.**

**UJEDNOLICONY RYSUNEK PLANU - NR OBWIESZCZENIA 000000/000/00
Z DNIA 00 0000000 2020 R.**

Skala 1:2 000

ARKUSZ NR. 34

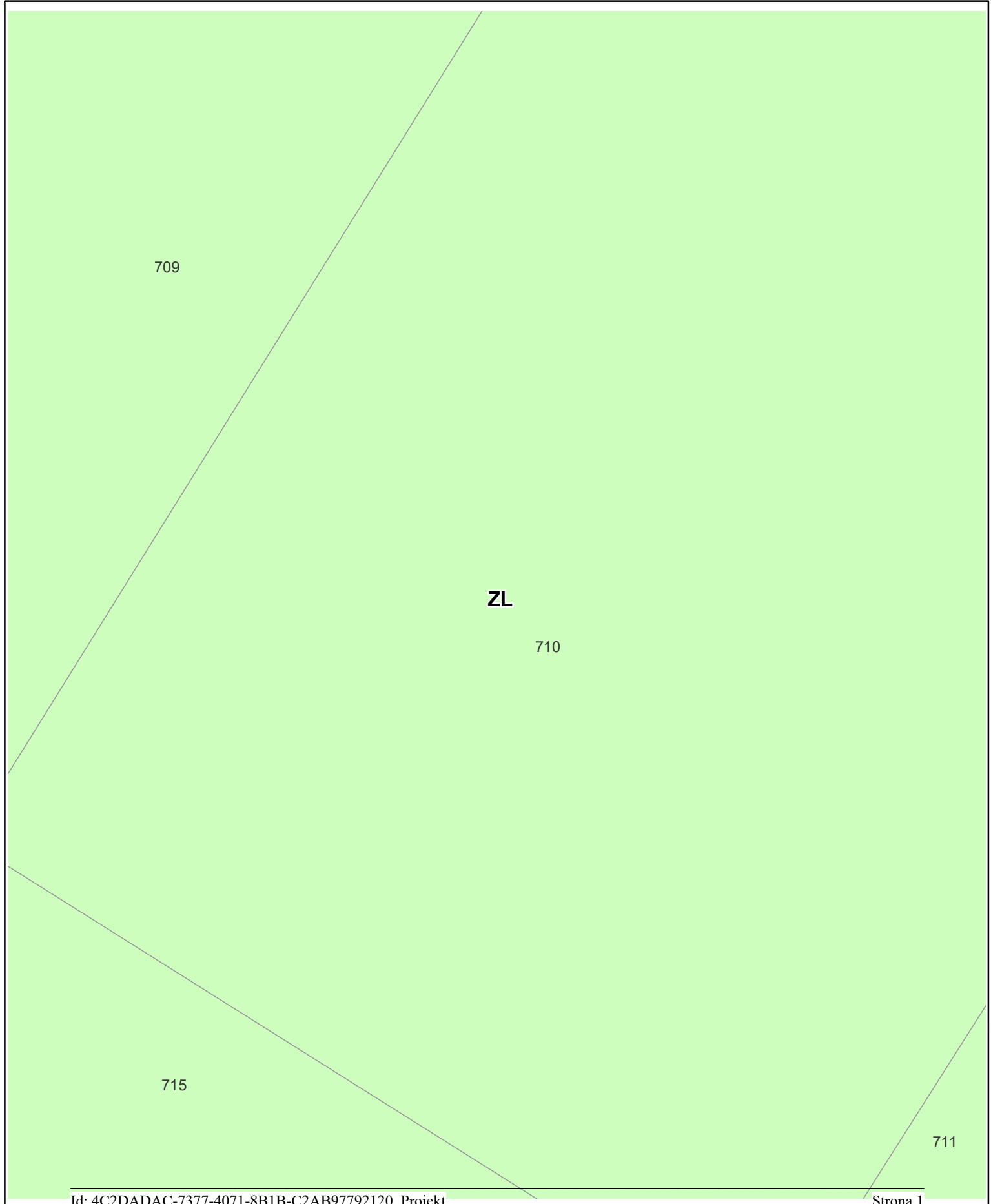


**MIEJSCOWY PLAN ZAGOSPODAROWANIA PRZESTRZENNEGO
SOŁECTW: BARBARKA, GOŁYSZYN, MINOGA, NOWA WIEŚ, POREBA LASKOWSKA,
PRZYBYSŁAWICE, RZEPLIN, SOBIESEKI, STOKI, SZCZODRKOWICE, ZAMŁYNIE.**

**UJEDNOLICONY RYSUNEK PLANU - NR OBWIESZCZENIA 000000/000/00
Z DNIA 00 0000000 2020 R.**

Skala 1:2 000

ARKUSZ NR. 35

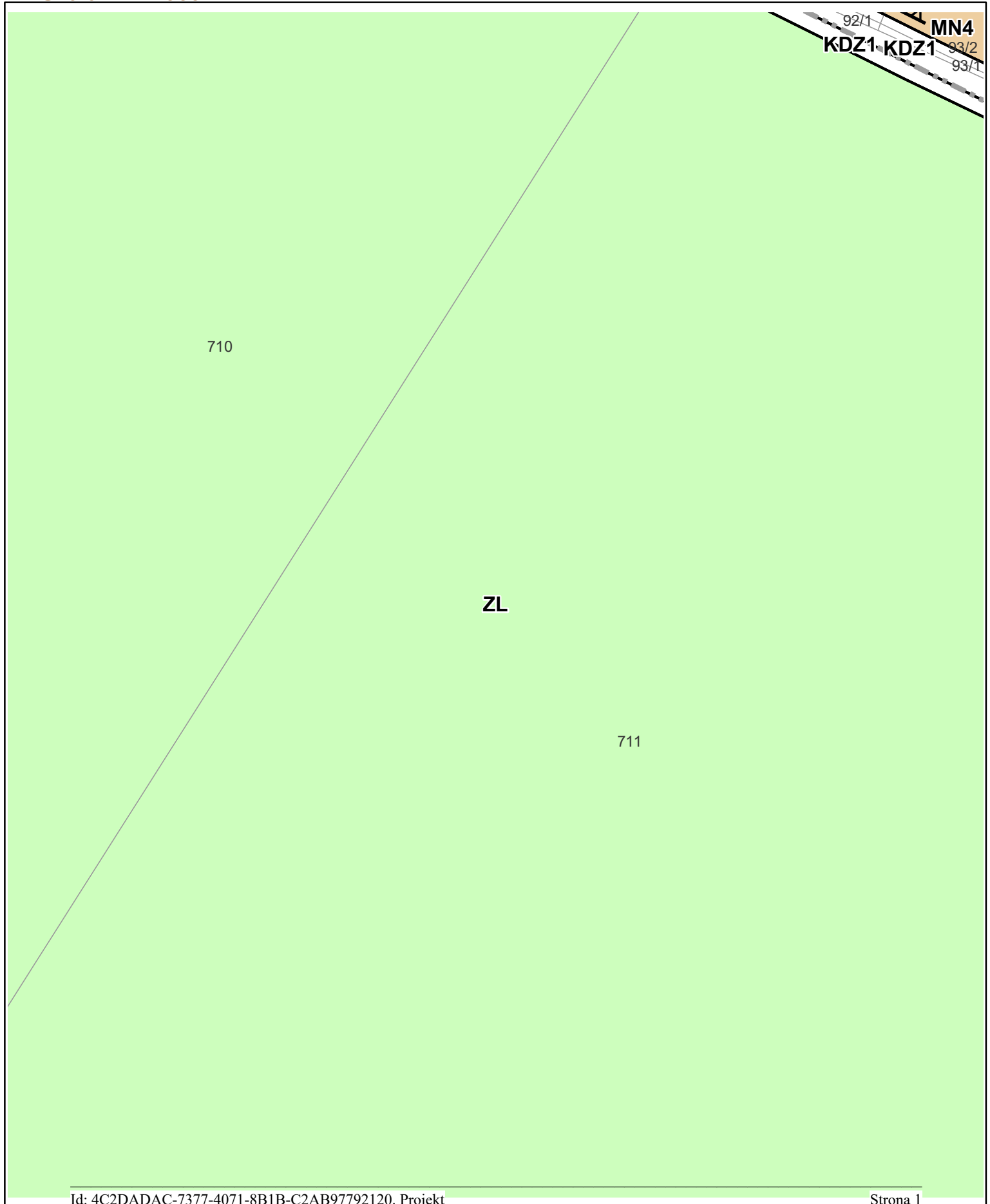


**MIEJSCOWY PLAN ZAGOSPODAROWANIA PRZESTRZENNEGO
SOŁECTW: BARBARKA, GOŁYSZYN, MINOGA, NOWA WIEŚ, POREBA LASKOWSKA,
PRZYBYSŁAWICE, RZEPLIN, SOBIESEKI, STOKI, SZCZODRKOWICE, ZAMŁYNIĘ.**

**UJEDNOLICONY RYSUNEK PLANU - NR OBWIESZCZENIA 000000/000/00
Z DNIA 00 0000000 2020 R.**

Skala 1:2 000

ARKUSZ NR. 36

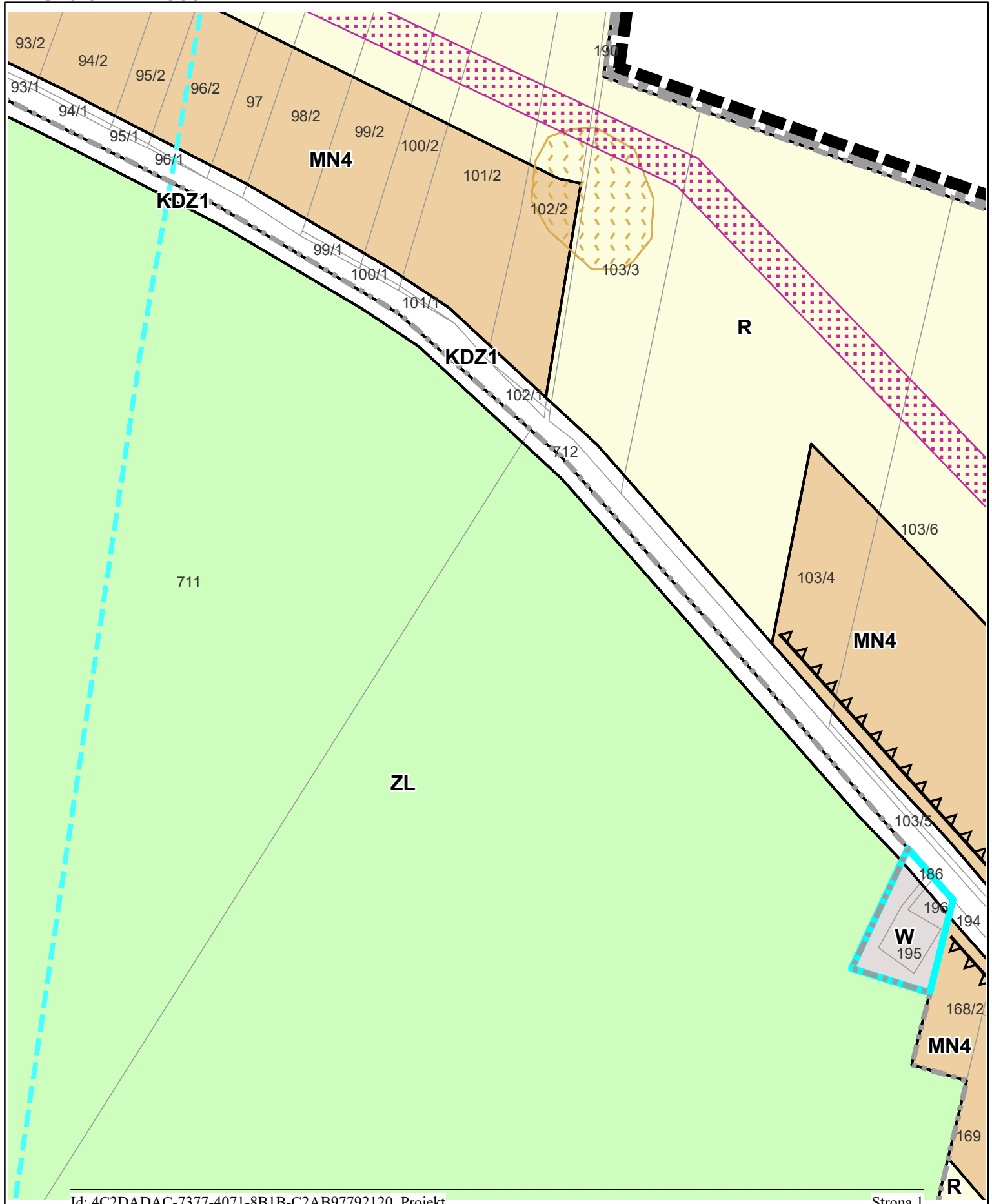


**MIEJSCOWY PLAN ZAGOSPODAROWANIA PRZESTRZENNEGO
SOŁECTW: BARBARKA, GOŁYSZYN, MINOGA, NOWA WIEŚ, PORĘBA LASKOWSKA,
PRZYBYSŁAWICE, RZEPLIN, SOBIESEKI, STOKI, SZCZODRKOWICE, ZAMŁYNIĘ.**

**UJEDNOLICONY RYSUNEK PLANU - NR OBWIESZCZENIA 000000/000/00
Z DNIA 00 000000 2020 R.**

Skala 1:2 000

ARKUSZ NR. 37

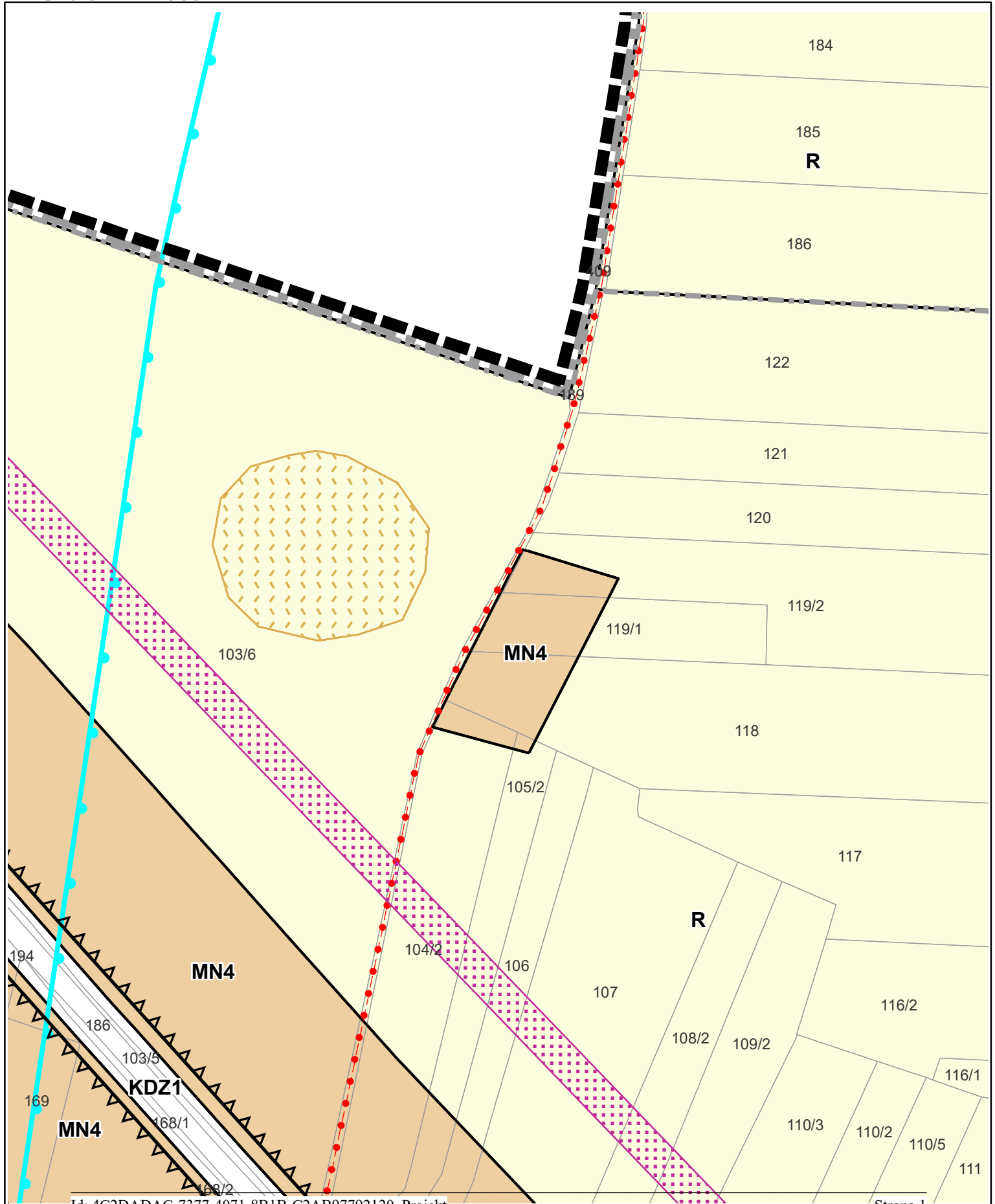


MIEJSCOWY PLAN ZAGOSPODAROWANIA PRZESTRZENNEGO
SOŁECTW: BARBARKA, GOŁYSZYN, MINOGA, NOWA WIEŚ, PORĘBA LASKOWSKA,
PRZYBYSŁAWICE, RZEPLIN, SOBIESEKI, STOKI, SZCZODRKOWICE, ZAMŁYNIĘ.

UJEDNOLICONY RYSUNEK PLANU - NR OBWIESZCZENIA 000000/000/00
Z DNIA 00 000000 2020 R.

Skala 1:2 000

ARKUSZ NR. 38

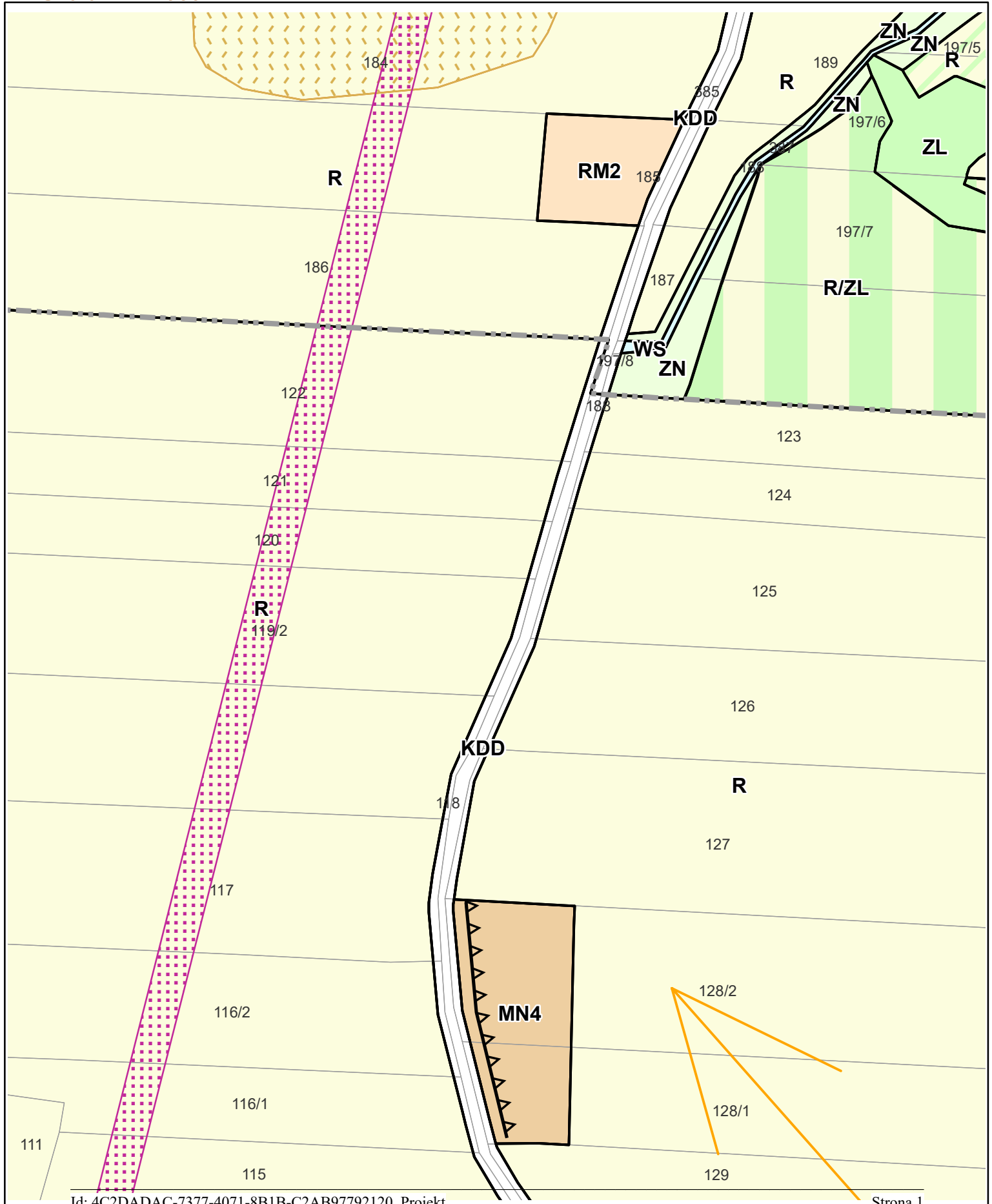


MIEJSCOWY PLAN ZAGOSPODAROWANIA PRZESTRZENNEGO
SOŁECTW: BARBARKA, GOŁYSZYN, MINOGA, NOWA WIEŚ, PORĘBA LASKOWSKA,
PRZYBYSŁAWICE, RZEPLIN, SOBIESEKI, STOKI, SZCZODRKOWICE, ZAMŁYNIĘ.

UJEDNOLICONY RYSUNEK PLANU - NR OBWIESZCZENIA 000000/000/00
Z DNIA 00 000000 2020 R.

Skala 1:2 000

ARKUSZ NR. 39

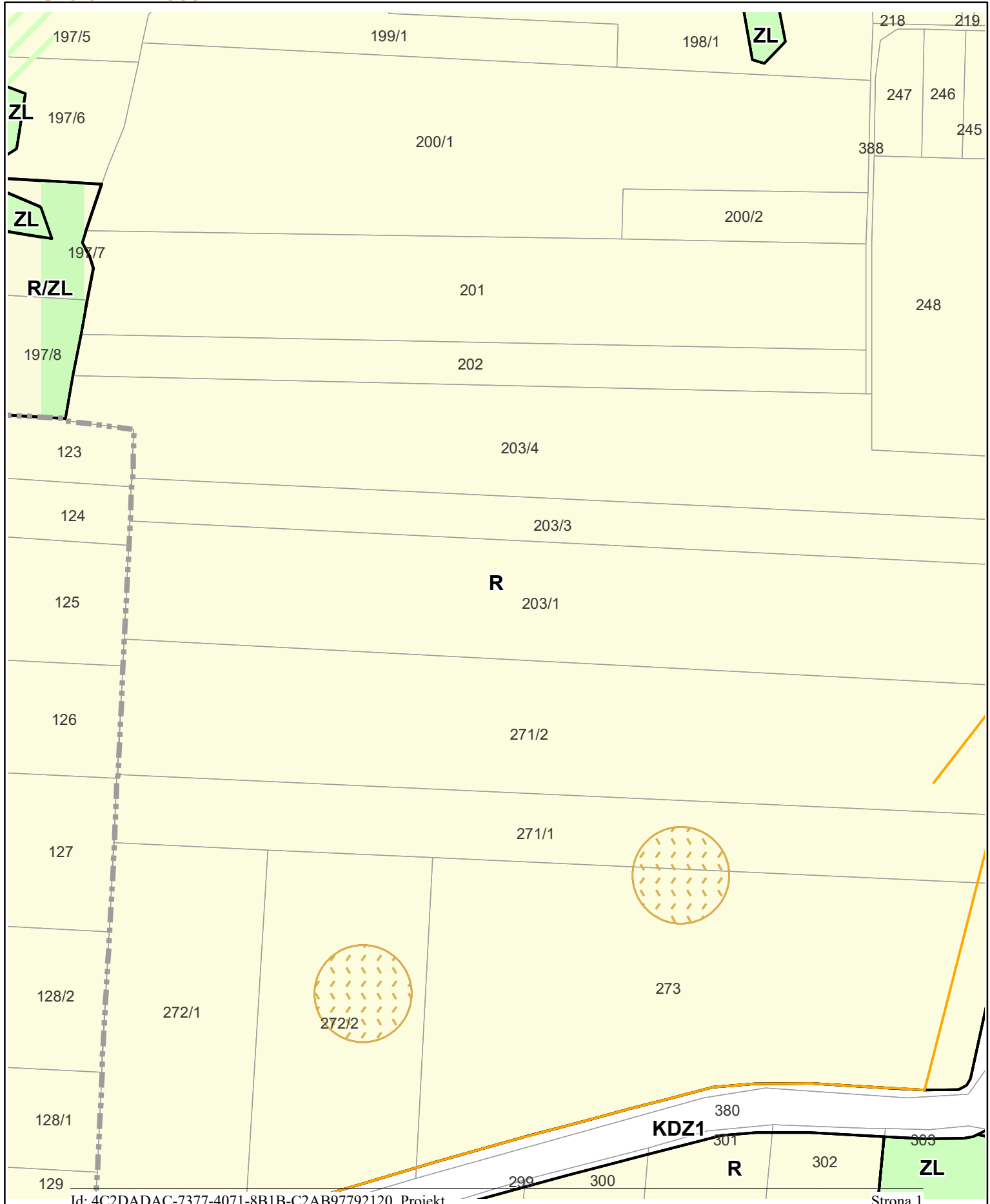


**MIEJSCOWY PLAN ZAGOSPODAROWANIA PRZESTRZENNEGO
SOŁECTW: BARBARKA, GOŁYSZYN, MINOGA, NOWA WIEŚ, PORĘBA ŁASKOWSKA,
PRZYBYSŁAWICE, RZEPLIN, SOBIESEKI, STOKI, SZCZODRKOWICE, ZAMŁYNIĘ.**

**UJEDNOLICONY RYSUNEK PLANU - NR OBWIESZCZENIA 000000/000/00
Z DNIA 00 0000000 2020 R.**

Skala 1:2 000

ARKUSZ NR. 40

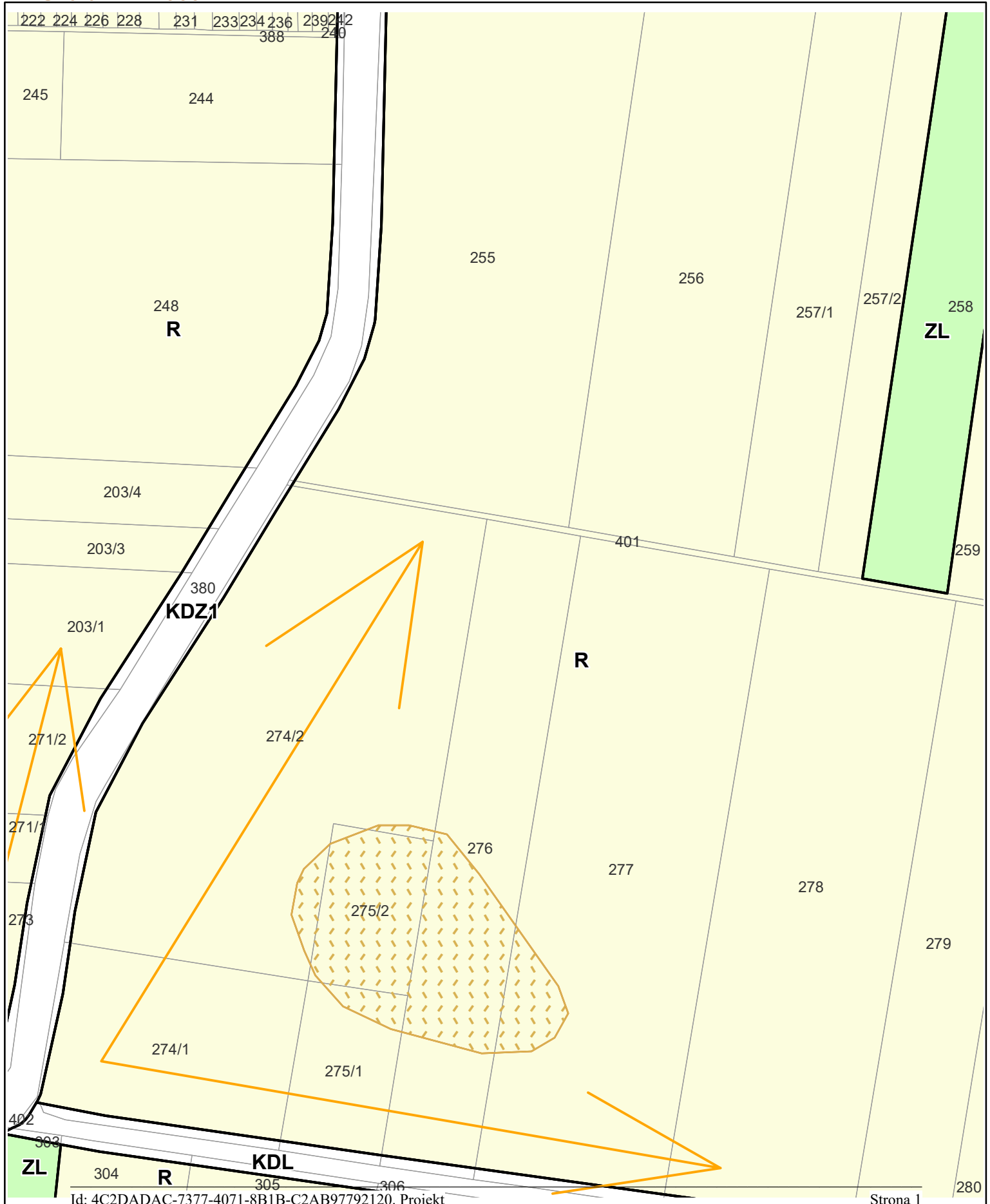


**MIEJSCOWY PLAN ZAGOSPODAROWANIA PRZESTRZENNEGO
SOŁECTW: BARBARKA, GOŁYSZYN, MINOGA, NOWA WIEŚ, PORĘBA LASKOWSKA,
PRZYBYSŁAWICE, RZEPLIN, SOBIESEKI, STOKI, SZCZODRKOWICE, ZAMŁYNIĘ.**

**UJEDNOLICONY RYSUNEK PLANU - NR OBWIESZCZENIA 000000/000/00
Z DNIA 00 000000 2020 R.**

Skala 1:2 000

ARKUSZ NR. 41

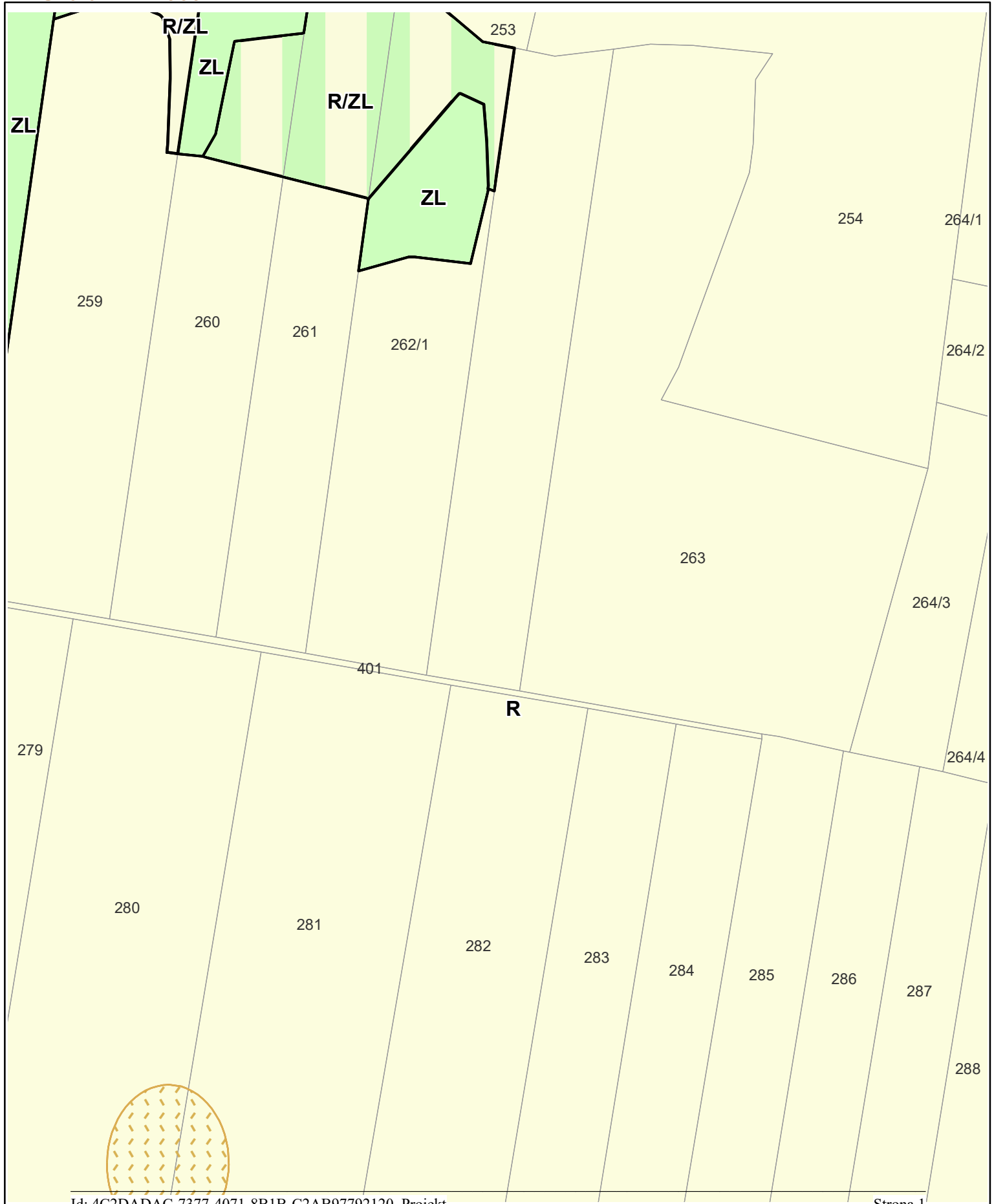


**MIEJSCOWY PLAN ZAGOSPODAROWANIA PRZESTRZENNEGO
SOŁECTW: BARBARKA, GOŁYSZYN, MINOGA, NOWA WIEŚ, PORĘBA LASKOWSKA,
PRZYBYSŁAWICE, RZEPLIN, SOBIESEKI, STOKI, SZCZODRKOWICE, ZAMŁYNIĘ.**

**UJEDNOLICONY RYSUNEK PLANU - NR OBWIESZCZENIA 000000/000/00
Z DNIA 00 0000000 2020 R.**

Skala 1:2 000

ARKUSZ NR. 42

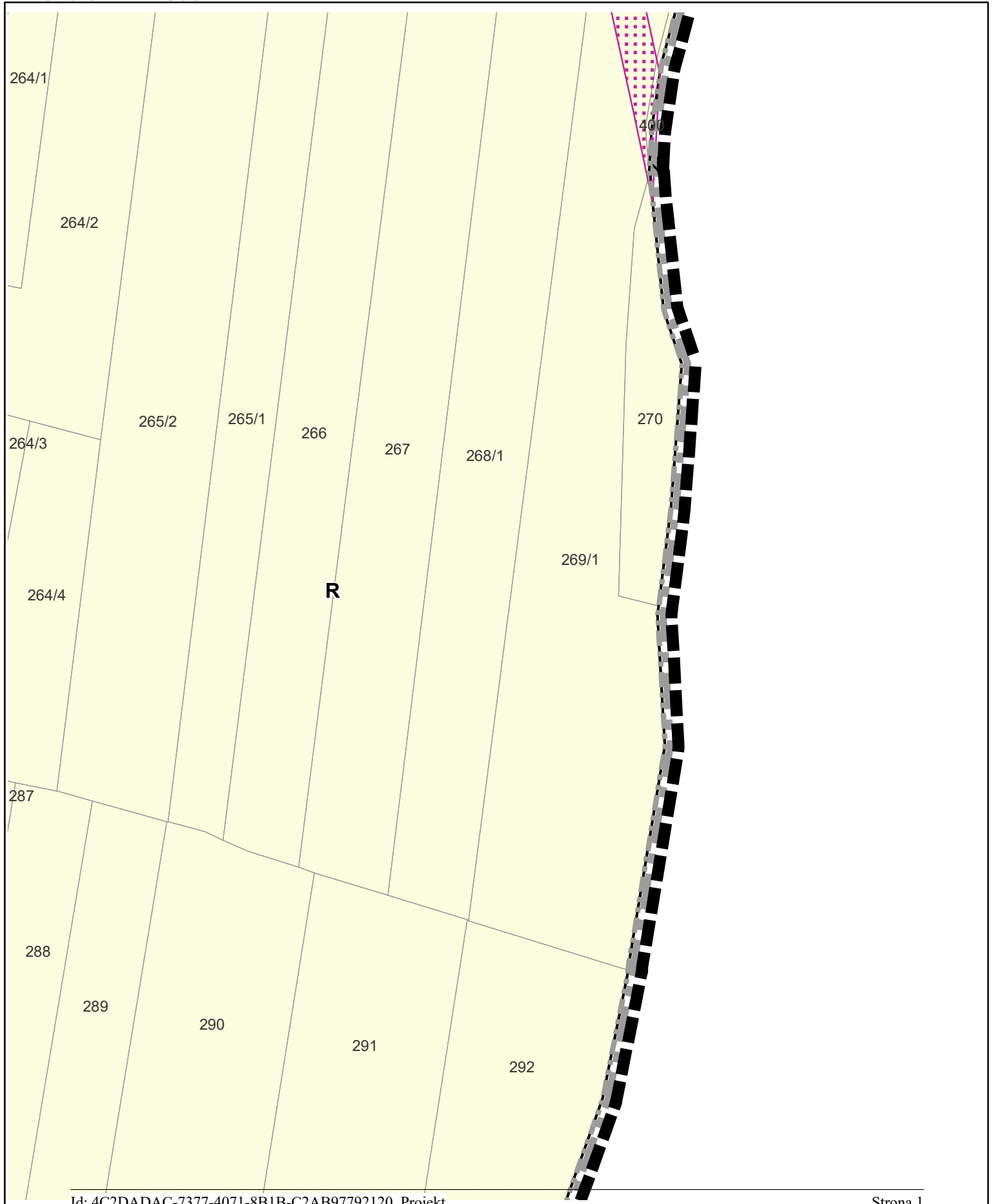


**MIEJSCOWY PLAN ZAGOSPODAROWANIA PRZESTRZENNEGO
SOŁECTW: BARBARKA, GOŁYSZYN, MINOGA, NOWA WIEŚ, PORĘBA LASKOWSKA,
PRZYBYSŁAWICE, RZEPLIN, SOBIESEKI, STOKI, SZCZODRKOWICE, ZAMŁYNIĘ.**

**UJEDNOLICONY RYSUNEK PLANU - NR OBWIESZCZENIA 000000/000/00
Z DNIA 00 0000000 2020 R.**

Skala 1:2 000

ARKUSZ NR. 43

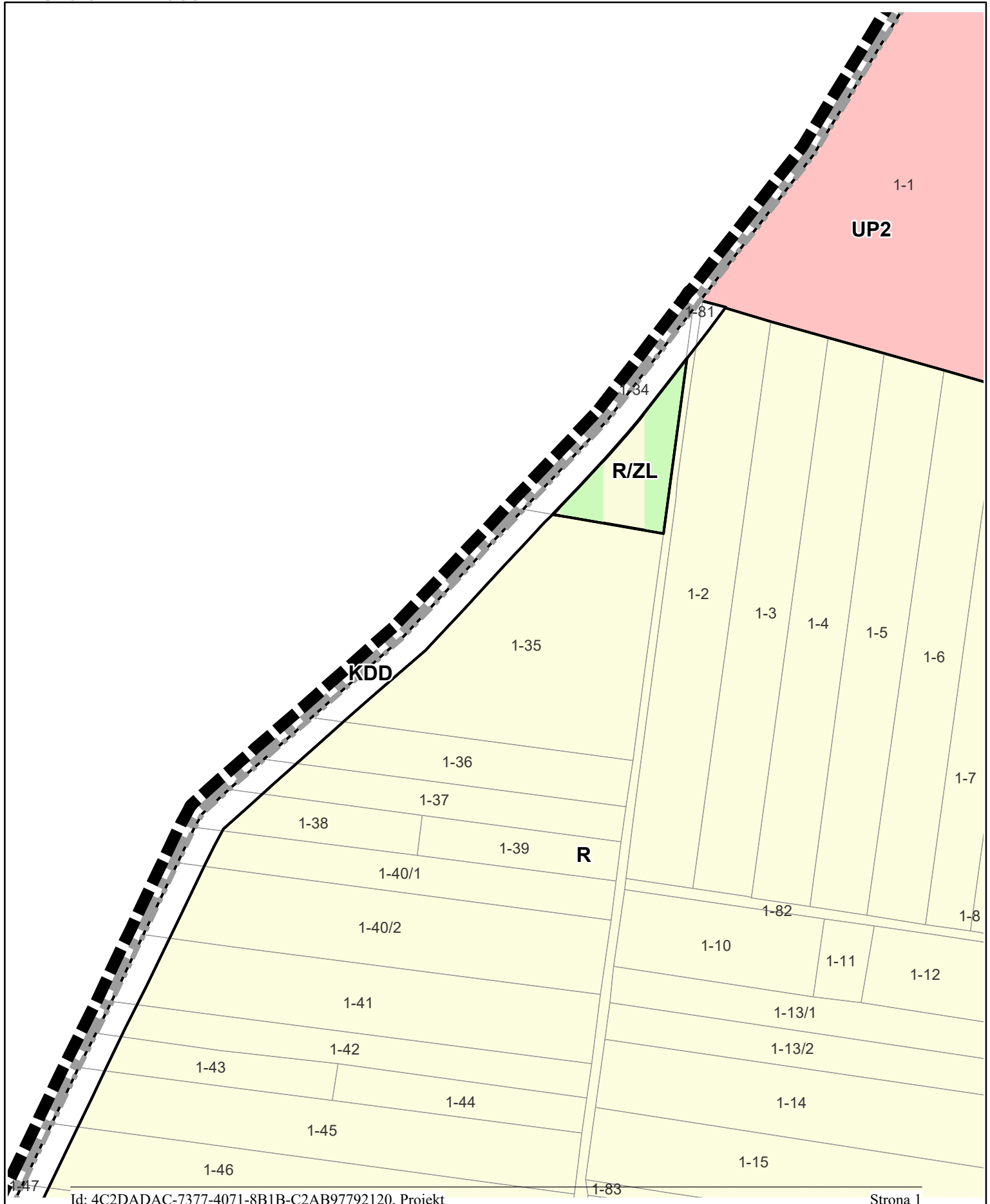


MIEJSCOWY PLAN ZAGOSPODAROWANIA PRZESTRZENNEGO
SOŁECTW: BARBARKA, GOŁYSZYN, MINOGA, NOWA WIEŚ, PORĘBA ŁASKOWSKA,
PRZYBYSŁAWICE, RZEPLIN, SOBIESEKI, STOKI, SZCZODRKOWICE, ZAMŁYNIĘ.

UJEDNOLICONY RYSUNEK PLANU - NR OBWIESZCZENIA 000000/000/00
Z DNIA 00 000000 2020 R.

Skala 1:2 000

ARKUSZ NR. 44

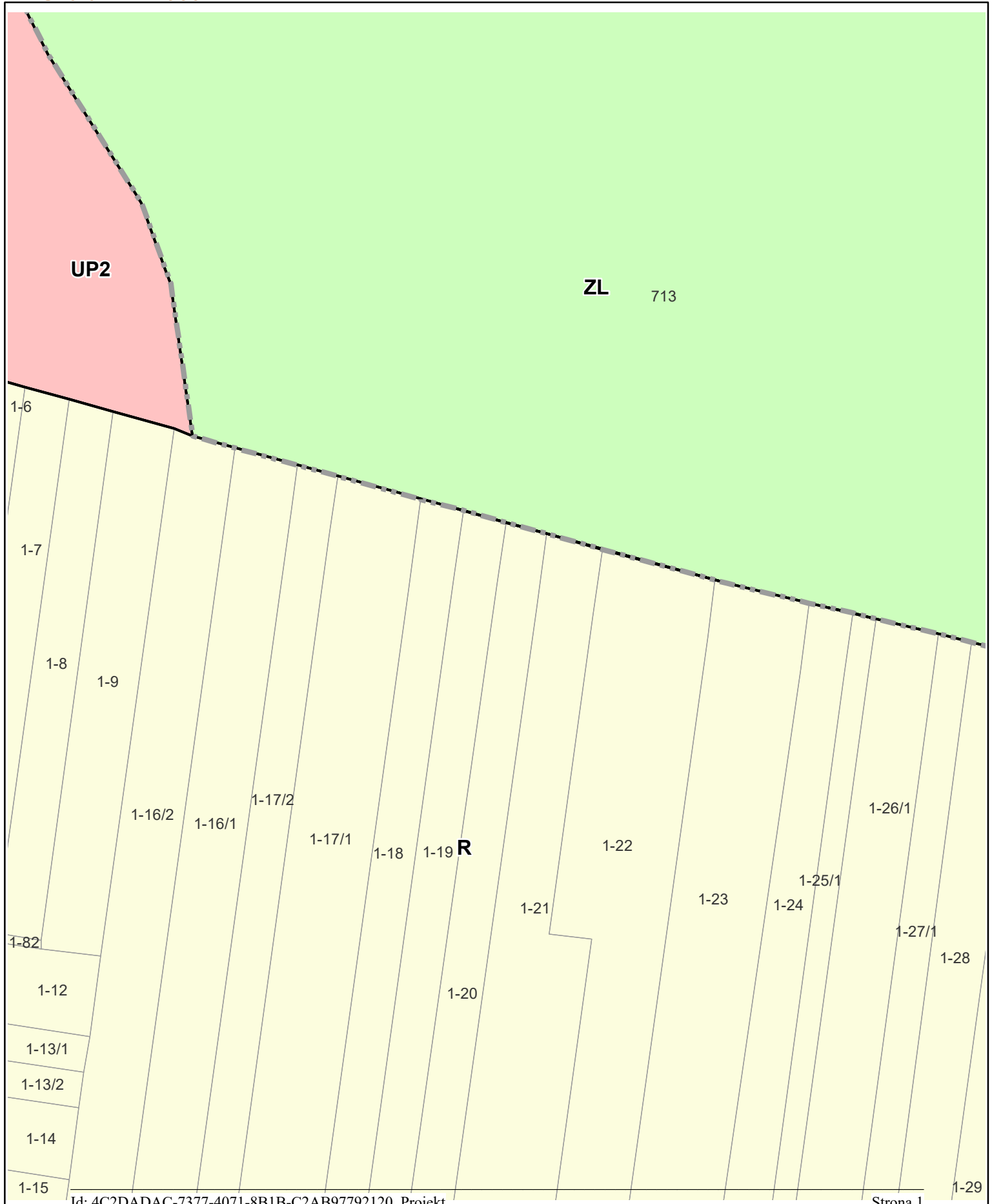


**MIEJSCOWY PLAN ZAGOSPODAROWANIA PRZESTRZENNEGO
SOŁECTW: BARBARKA, GOŁYSZYN, MINOGA, NOWA WIEŚ, PORĘBA LASKOWSKA,
PRZYBYSŁAWICE, RZEPLIN, SOBIESEKI, STOKI, SZCZODRKOWICE, ZAMŁYNIĘ.**

**UJEDNOLICONY RYSUNEK PLANU - NR OBWIESZCZENIA 000000/000/00
Z DNIA 00 000000 2020 R.**

Skala 1:2 000

ARKUSZ NR. 45

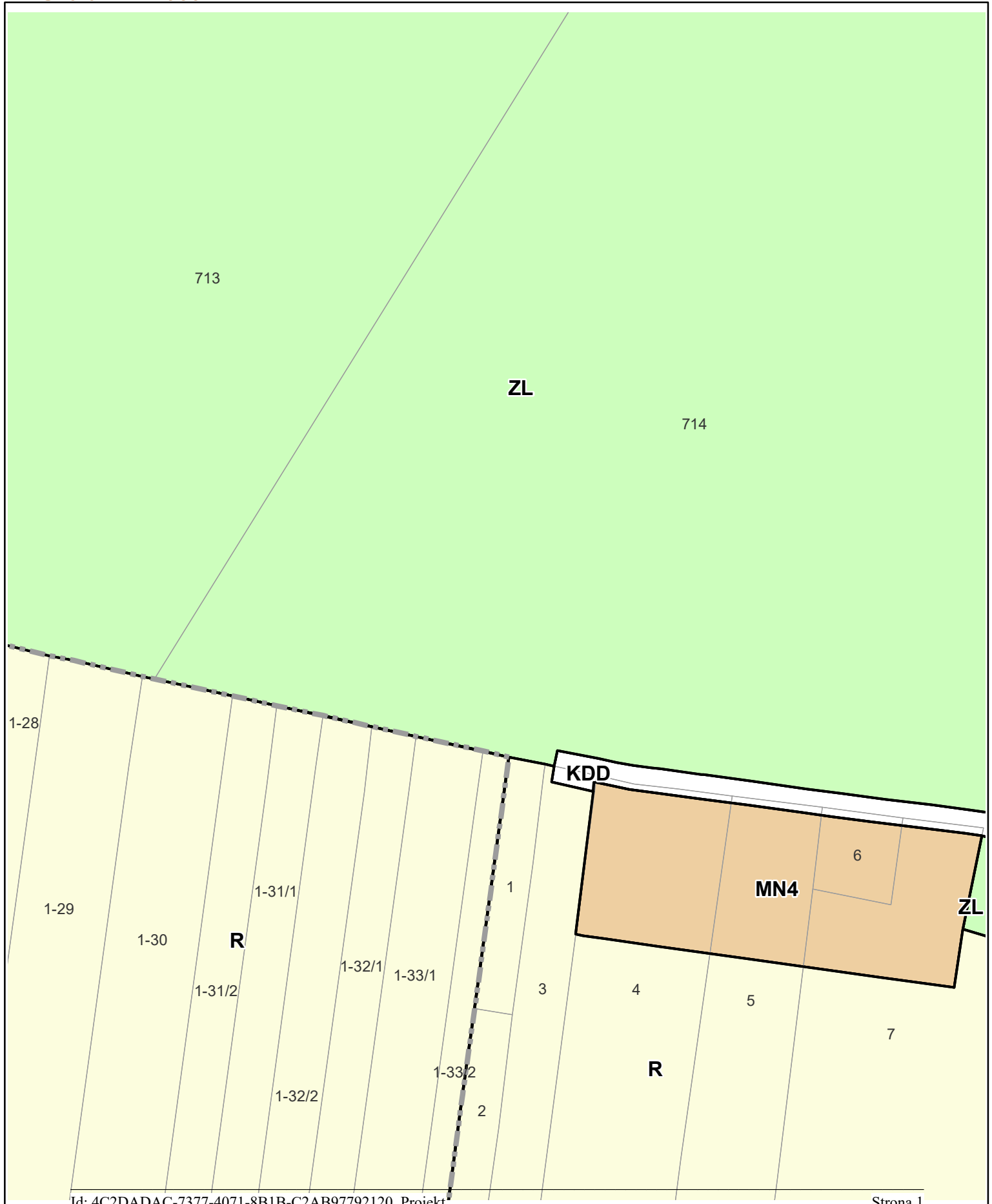


**MIEJSCOWY PLAN ZAGOSPODAROWANIA PRZESTRZENNEGO
SOŁECTW: BARBARKA, GOŁYSZYN, MINOGA, NOWA WIEŚ, PORĘBA LASKOWSKA,
PRZYBYSŁAWICE, RZEPLIN, SOBIESEKI, STOKI, SZCZODRKOWICE, ZAMŁYNIĘ.**

**UJEDNOLICONY RYSUNEK PLANU - NR OBWIESZCZENIA 000000/000/00
Z DNIA 00 000000 2020 R.**

Skala 1:2 000

ARKUSZ NR. 46

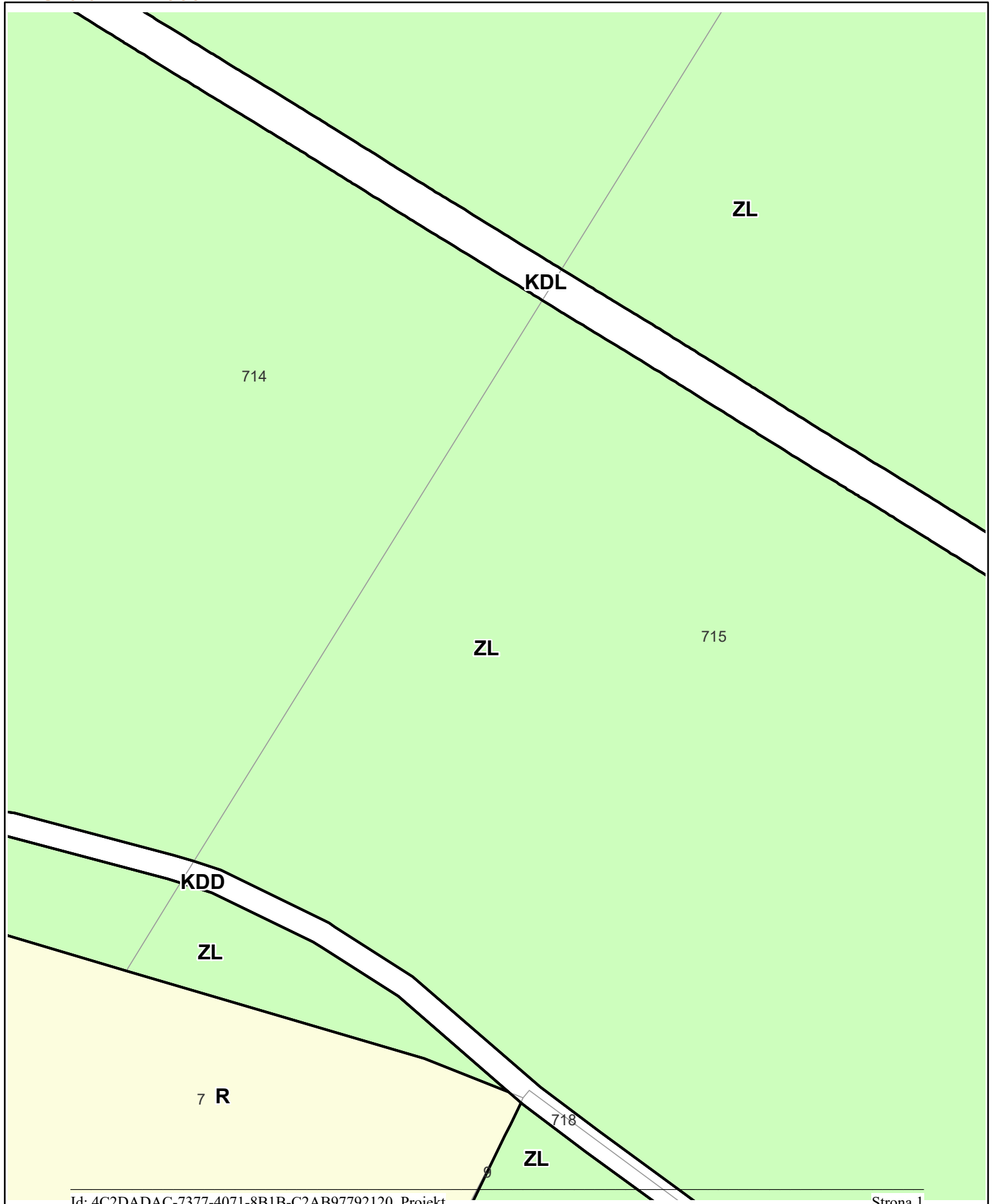


**MIEJSCOWY PLAN ZAGOSPODAROWANIA PRZESTRZENNEGO
SOŁECTW: BARBARKA, GOŁYSZYN, MINOGA, NOWA WIEŚ, PORĘBA LASKOWSKA,
PRZYBYSŁAWICE, RZEPLIN, SOBIESEKI, STOKI, SZCZODRKOWICE, ZAMŁYNIĘ.**

**UJEDNOLICONY RYSUNEK PLANU - NR OBWIESZCZENIA 000000/000/00
Z DNIA 00 0000000 2020 R.**

Skala 1:2 000

ARKUSZ NR. 47

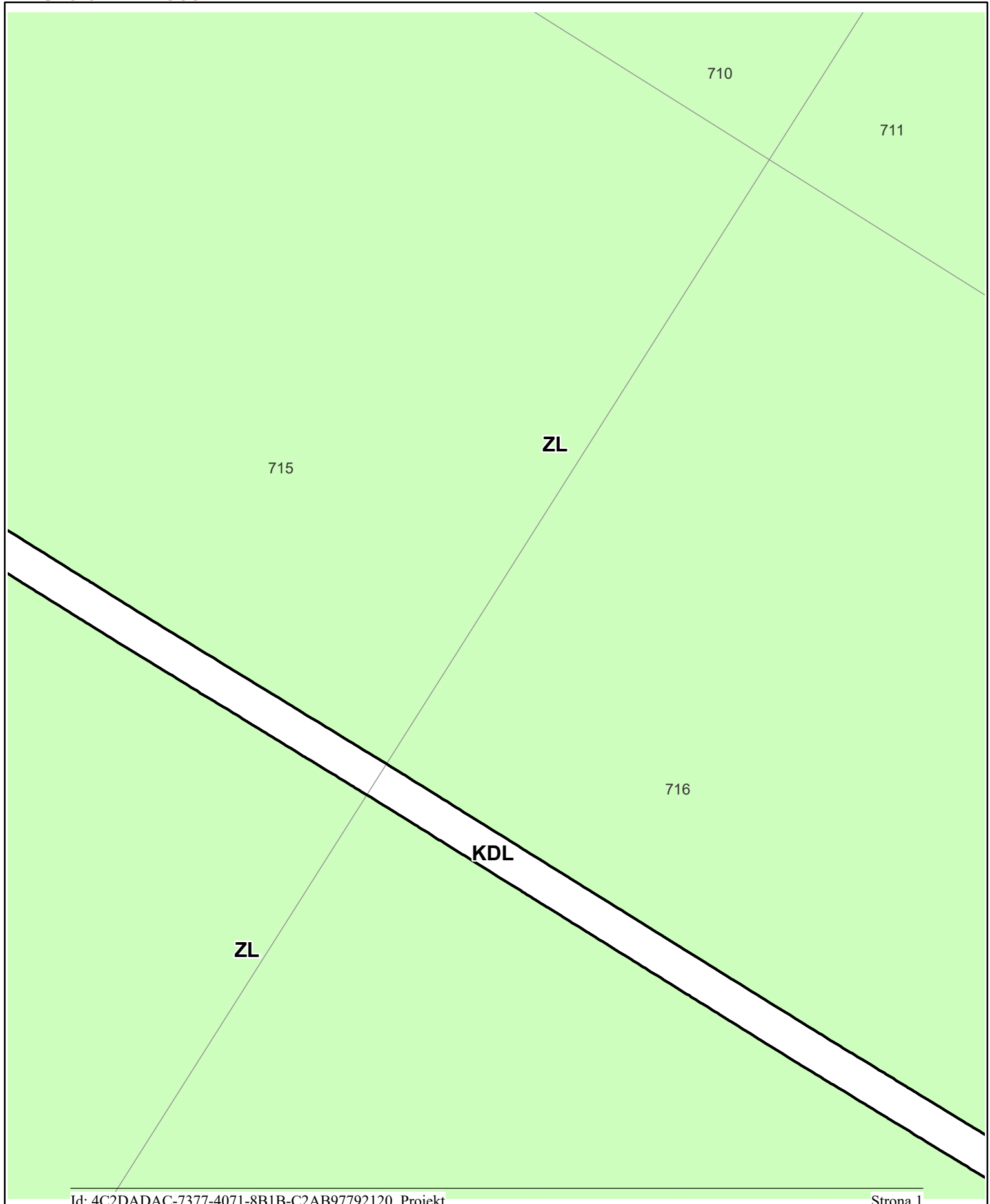


**MIEJSCOWY PLAN ZAGOSPODAROWANIA PRZESTRZENNEGO
SOŁECTW: BARBARKA, GOŁYSZYN, MINOGA, NOWA WIEŚ, POREBA LASKOWSKA,
PRZYBYSŁAWICE, RZEPLIN, SOBIESEKI, STOKI, SZCZODRKOWICE, ZAMŁYNIE.**

**UJEDNOLICONY RYSUNEK PLANU - NR OBWIESZCZENIA 000000/000/00
Z DNIA 00 0000000 2020 R.**

Skala 1:2 000

ARKUSZ NR. 48

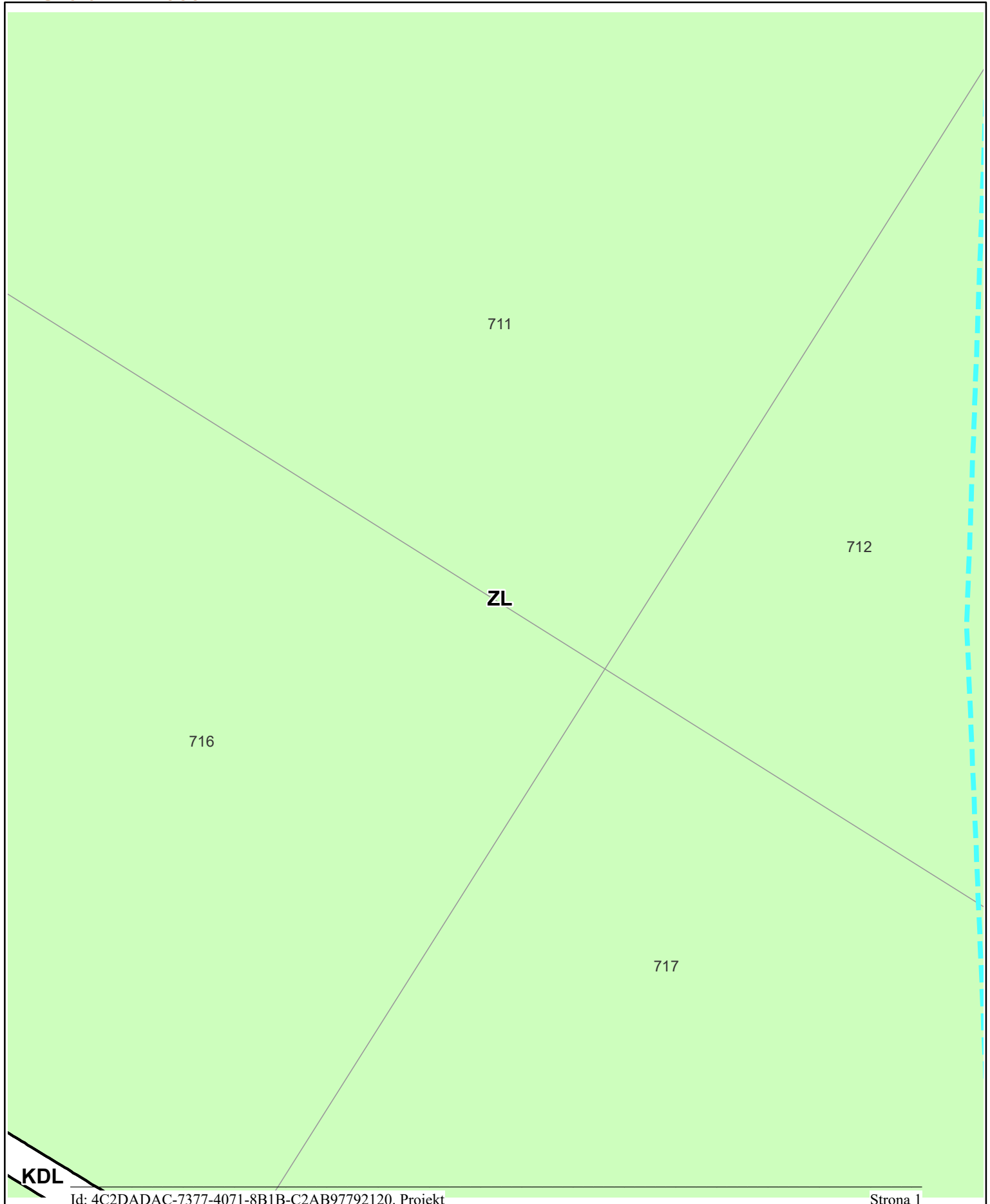


**MIEJSCOWY PLAN ZAGOSPODAROWANIA PRZESTRZENNEGO
SOŁECTW: BARBARKA, GOŁYSZYN, MINOGA, NOWA WIEŚ, PORĘBA LASKOWSKA,
PRZYBYSŁAWICE, RZEPLIN, SOBIESEKI, STOKI, SZCZODRKOWICE, ZAMŁYNIĘ.**

**UJEDNOLICONY RYSUNEK PLANU - NR OBWIESZCZENIA 000000/000/00
Z DNIA 00 0000000 2020 R.**

Skala 1:2 000

ARKUSZ NR. 49

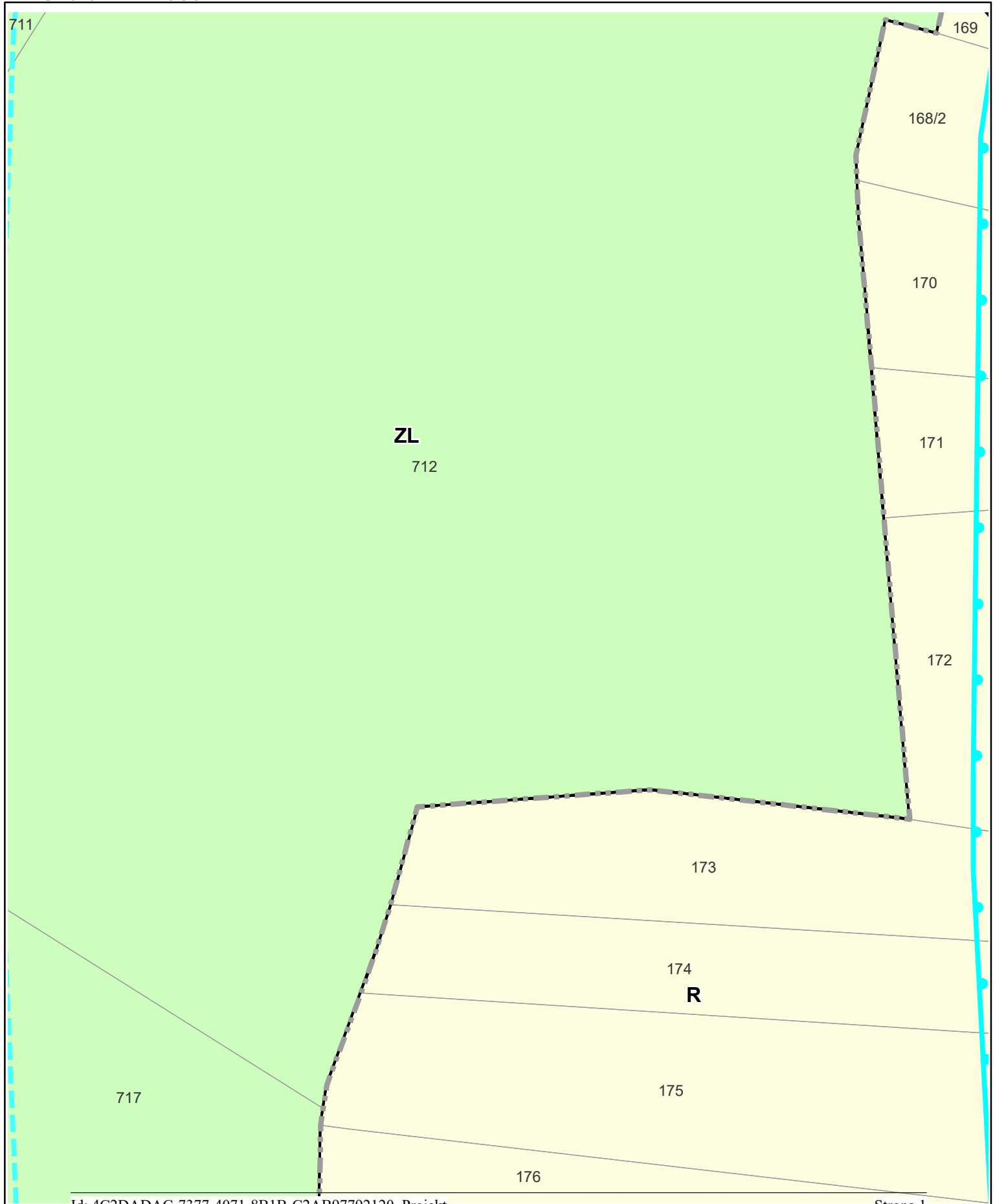


**MIEJSCOWY PLAN ZAGOSPODAROWANIA PRZESTRZENNEGO
SOŁECTW: BARBARKA, GOŁYSZYN, MINOGA, NOWA WIEŚ, PORĘBA LASKOWSKA,
PRZYBYSŁAWICE, RZEPLIN, SOBIESEKI, STOKI, SZCZODRKOWICE, ZAMŁYNIĘ.**

**UJEDNOLICONY RYSUNEK PLANU - NR OBWIESZCZENIA 000000/000/00
Z DNIA 00 0000000 2020 R.**

Skala 1:2 000

ARKUSZ NR. 50

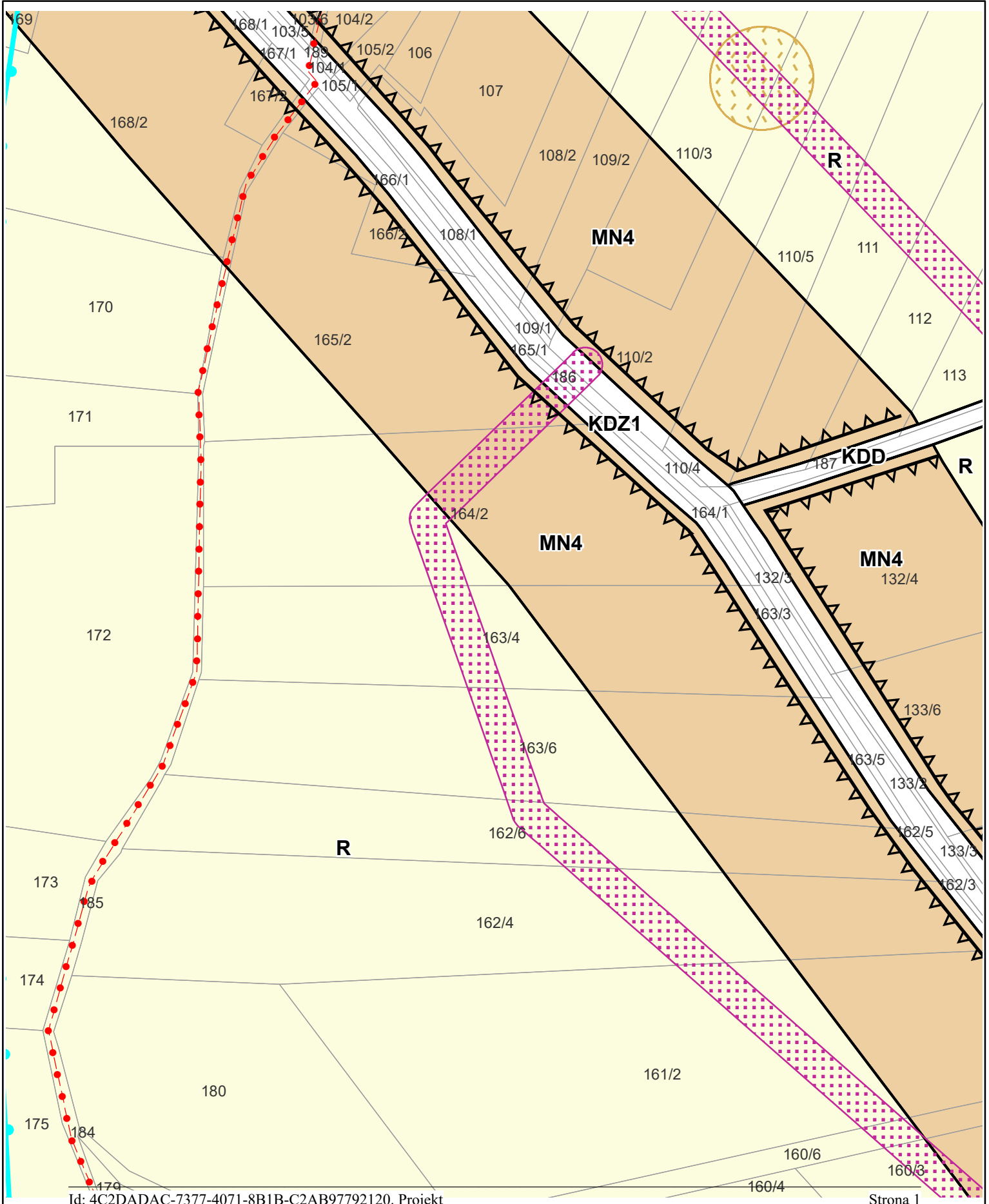


**MIEJSCOWY PLAN ZAGOSPODAROWANIA PRZESTRZENNEGO
SOŁECTW: BARBARKA, GOŁYSZYN, MINOGA, NOWA WIEŚ, PORĘBA LASKOWSKA,
PRZYBYSŁAWICE, RZEPLIN, SOBIESEKI, STOKI, SZCZODRKOWICE, ZAMŁYNIĘ.**

**UJEDNOLICONY RYSUNEK PLANU - NR OBWIESZCZENIA 000000/000/00
Z DNIA 00 000000 2020 R.**

Skala 1:2 000

ARKUSZ NR. 51

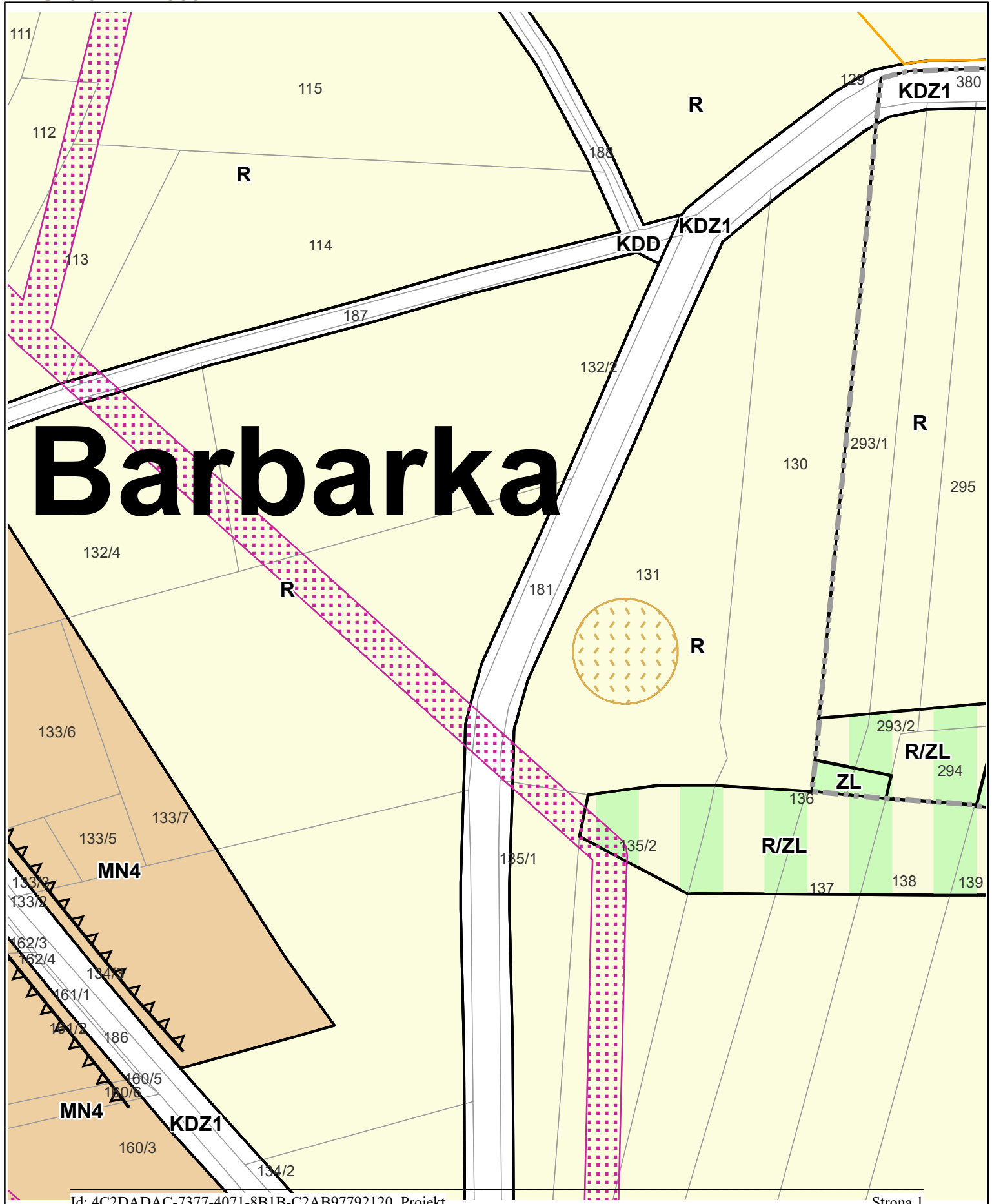


MIEJSCOWY PLAN ZAGOSPODAROWANIA PRZESTRZENNEGO
SOŁECTW: BARBARKA, GOŁYSZYN, MINOGA, NOWA WIEŚ, PORĘBA LASKOWSKA,
PRZYBYSŁAWICE, RZEPLIN, SOBIESEKI, STOKI, SZCZODRKOWICE, ZAMŁYNIĘ.

UJEDNOLICONY RYSUNEK PLANU - NR OBWIESZCZENIA 000000/000/00
Z DNIA 00 000000 2020 R.

Skala 1:2 000

ARKUSZ NR. 52

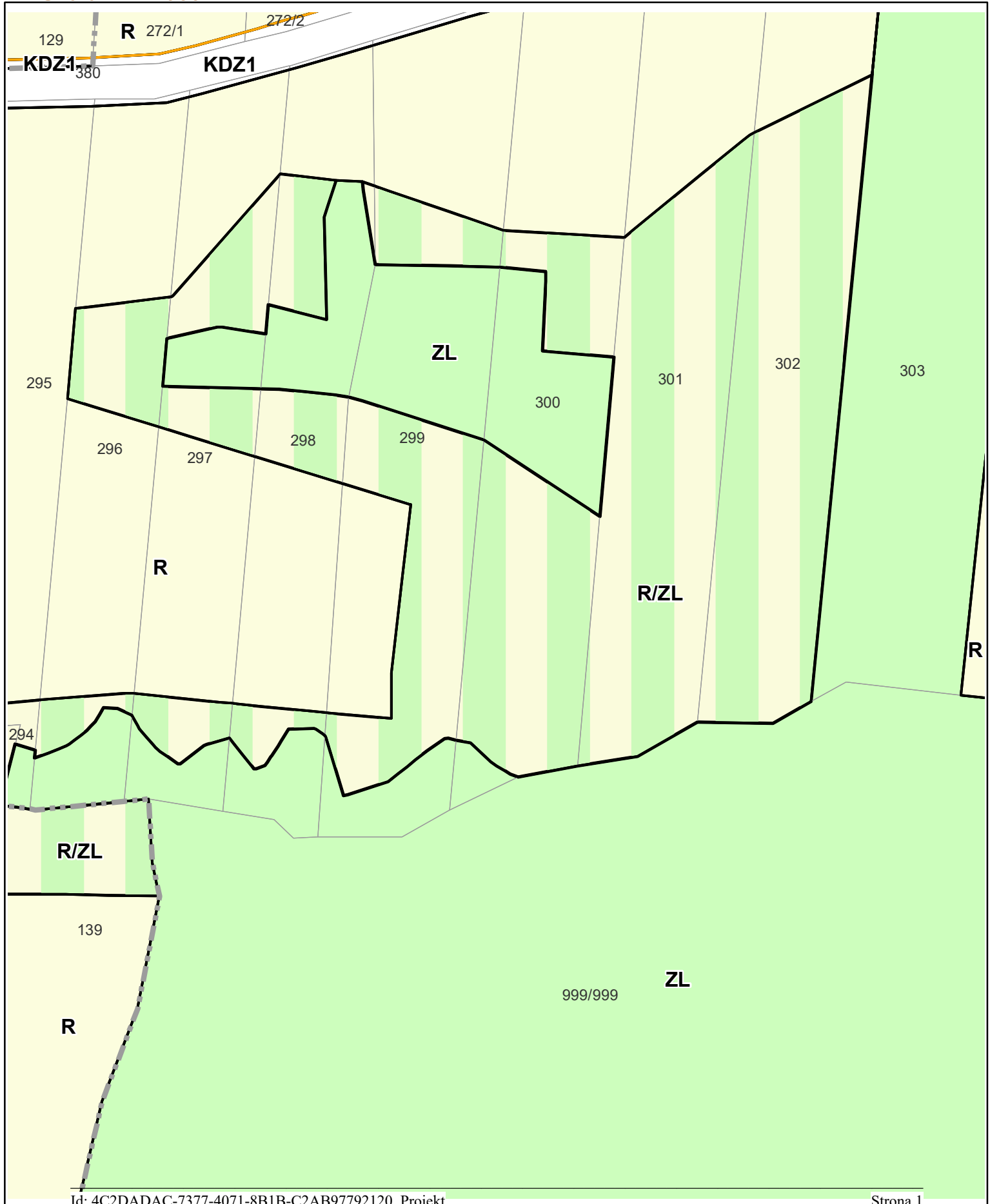


**MIEJSCOWY PLAN ZAGOSPODAROWANIA PRZESTRZENNEGO
SOŁECTW: BARBARKA, GOŁYSZYN, MINOGA, NOWA WIEŚ, PORĘBA LASKOWSKA,
PRZYBYSŁAWICE, RZEPLIN, SOBIESEKI, STOKI, SZCZODRKOWICE, ZAMŁYNIĘ.**

**UJEDNOLICONY RYSUNEK PLANU - NR OBWIESZCZENIA 000000/000/00
Z DNIA 00 0000000 2020 R.**

Skala 1:2 000

ARKUSZ NR. 53

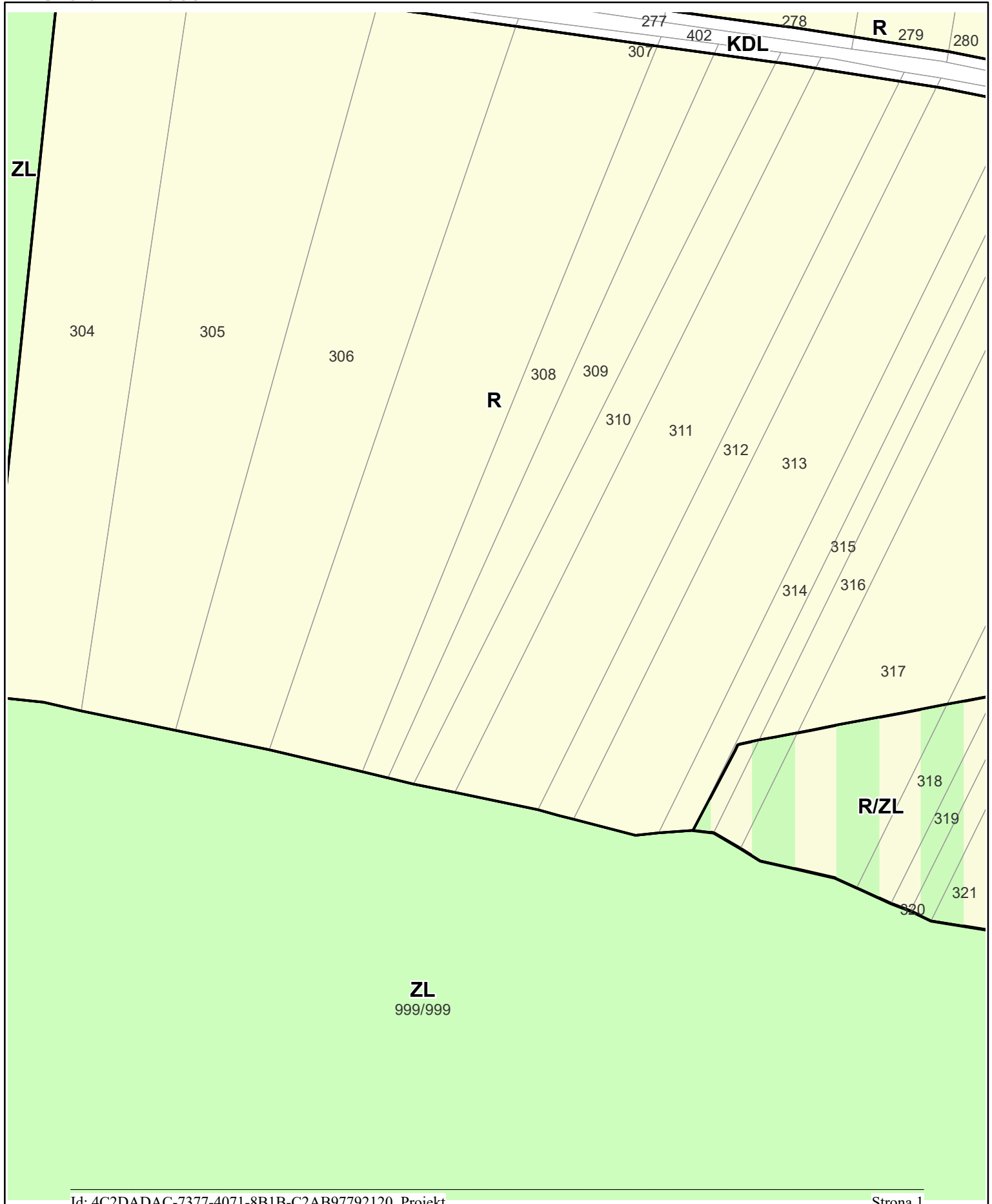


MIEJSCOWY PLAN ZAGOSPODAROWANIA PRZESTRZENNEGO
SOŁECTW: BARBARKA, GOŁYSZYN, MINOGA, NOWA WIEŚ, PORĘBA ŁASKOWSKA,
PRZYBYSŁAWICE, RZEPLIN, SOBIESEKI, STOKI, SZCZODRKOWICE, ZAMŁYNIĘ.

UJEDNOLICONY RYSUNEK PLANU - NR OBWIESZCZENIA 000000/000/00
Z DNIA 00 0000000 2020 R.

Skala 1:2 000

ARKUSZ NR. 54

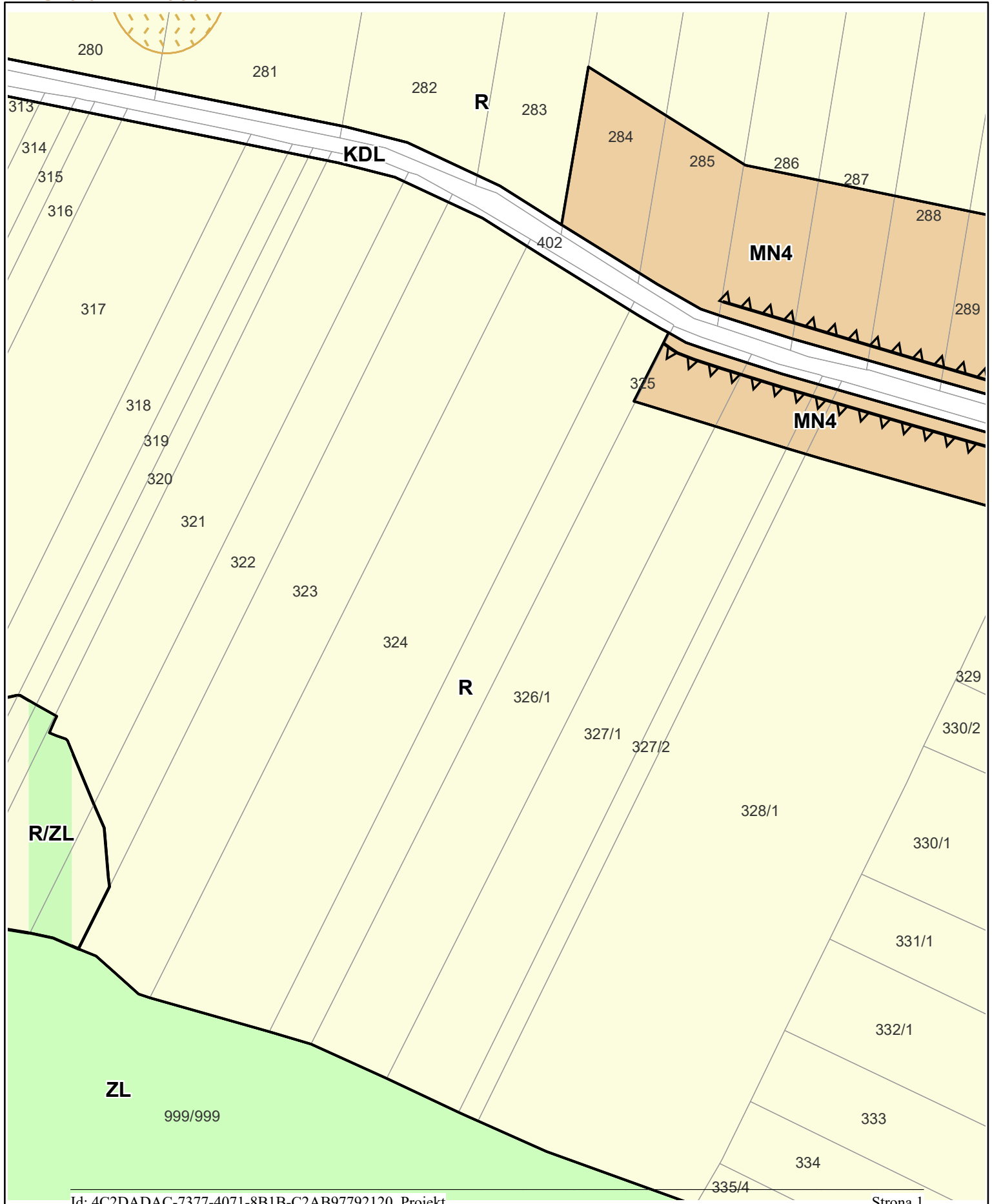


**MIEJSCOWY PLAN ZAGOSPODAROWANIA PRZESTRZENNEGO
SOŁECTW: BARBARKA, GOŁYSZYN, MINOGA, NOWA WIEŚ, PORĘBA LASKOWSKA,
PRZYBYSŁAWICE, RZEPLIN, SOBIESEKI, STOKI, SZCZODRKOWICE, ZAMŁYNIĘ.**

**UJEDNOLICONY RYSUNEK PLANU - NR OBWIESZCZENIA 000000/000/00
Z DNIA 00 000000 2020 R.**

Skala 1:2 000

ARKUSZ NR. 55

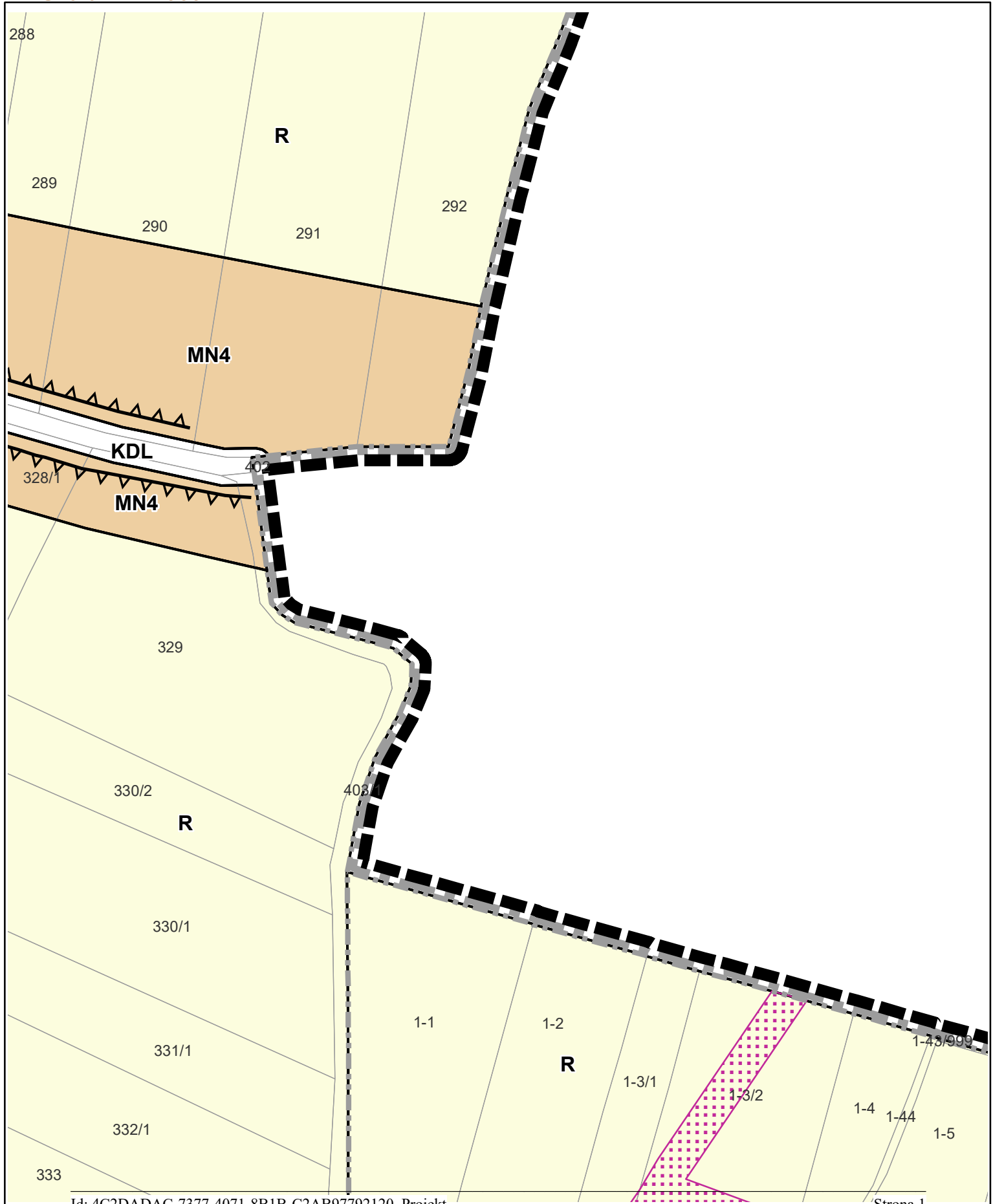


**MIEJSCOWY PLAN ZAGOSPODAROWANIA PRZESTRZENNEGO
SOŁECTW: BARBARKA, GOŁYSZYN, MINOGA, NOWA WIEŚ, PORĘBA ŁASKOWSKA,
PRZYBYSŁAWICE, RZEPLIN, SOBIESEKI, STOKI, SZCZODRKOWICE, ZAMŁYNIĘ.**

**UJEDNOLICONY RYSUNEK PLANU - NR OBWIESZCZENIA 000000/000/00
Z DNIA 00 000000 2020 R.**

Skala 1:2 000

ARKUSZ NR. 56




**MIEJSCOWY PLAN ZAGOSPODAROWANIA PRZESTRZENNEGO
SOŁECTW: BARBARKA, GOŁYSZYN, MINOGA, NOWA WIEŚ, PORĘBA LASKOWSKA,
PRZYBYSŁAWICE, RZEPLIN, SOBIESEKI, STOKI, SZCZODRKOWICE, ZAMŁYNIĘ.**

**UJEDNOLICONY RYSUNEK PLANU - NR OBWIESZCZENIA 000000/000/00
Z DNIA 00 0000000 2020 R.**

Skala 1:2 000

ARKUSZ NR. 57

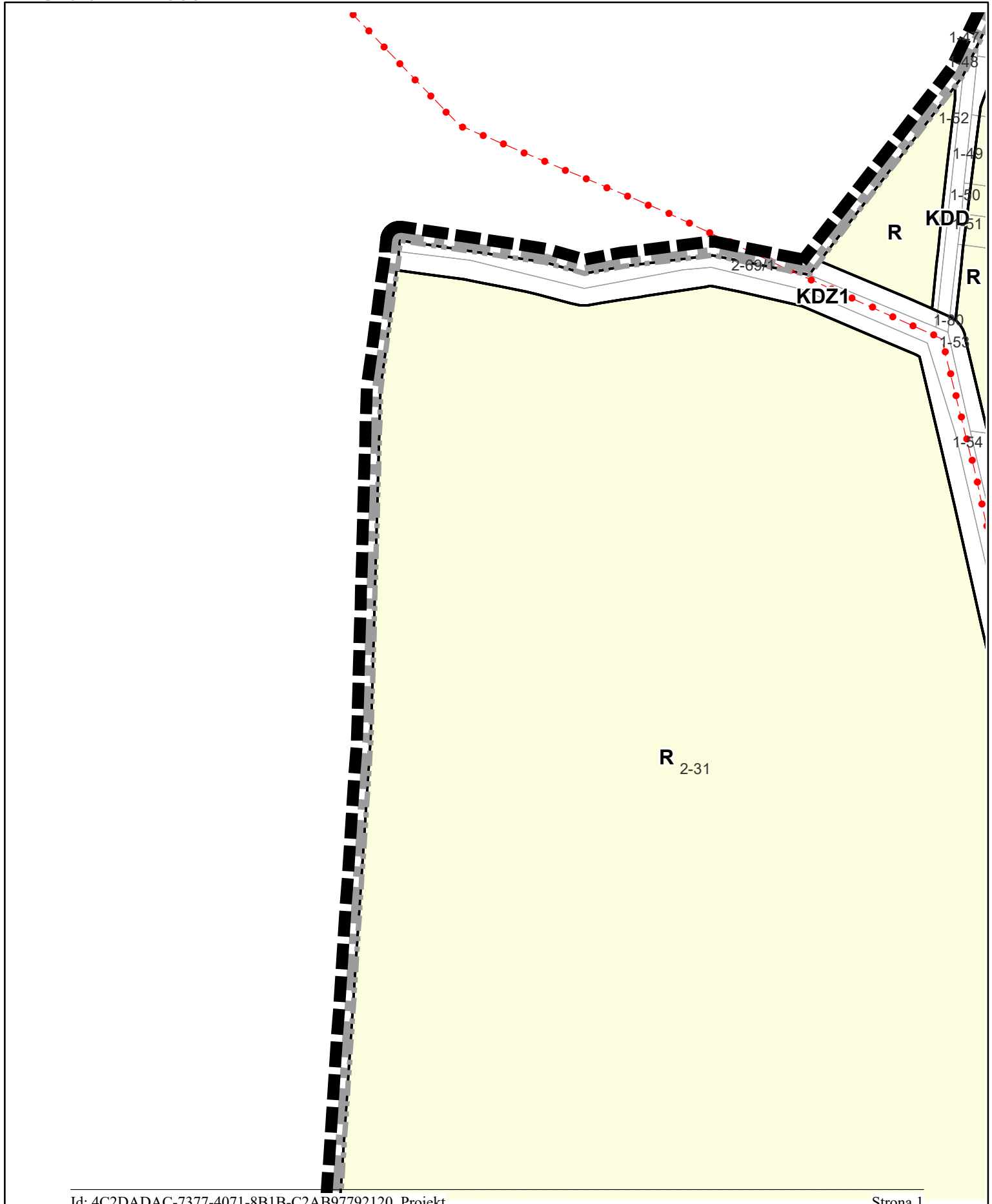


**MIEJSCOWY PLAN ZAGOSPODAROWANIA PRZESTRZENNEGO
SOŁECTW: BARBARKA, GOŁYSZYN, MINOGA, NOWA WIEŚ, PORĘBA ŁASKOWSKA,
PRZYBYSŁAWICE, RZEPLIN, SOBIESEKI, STOKI, SZCZODRKOWICE, ZAMŁYNIĘ.**

**UJEDNOLICONY RYSUNEK PLANU - NR OBWIESZCZENIA 000000/000/00
Z DNIA 00 0000000 2020 R.**

Skala 1:2 000

ARKUSZ NR. 58

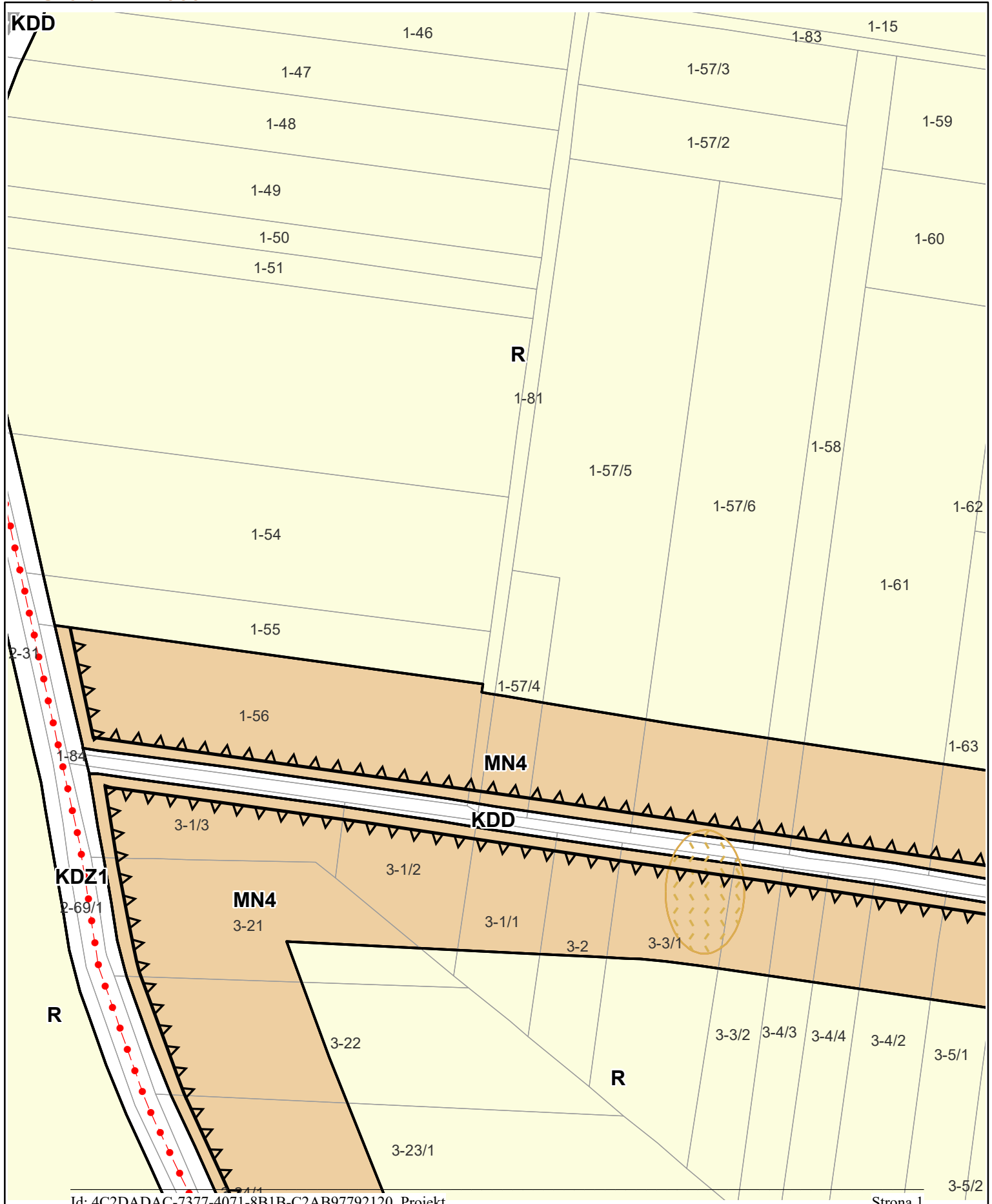


**MIEJSCOWY PLAN ZAGOSPODAROWANIA PRZESTRZENNEGO
SOŁECTW: BARBARKA, GOŁYSZYN, MINOGA, NOWA WIEŚ, PORĘBA LASKOWSKA,
PRZYBYSŁAWICE, RZEPLIN, SOBIESEKI, STOKI, SZCZODRKOWICE, ZAMŁYNIĘ.**

**UJEDNOLICONY RYSUNEK PLANU - NR OBWIESZCZENIA 000000/000/00
Z DNIA 00 000000 2020 R.**

Skala 1:2 000

ARKUSZ NR. 59

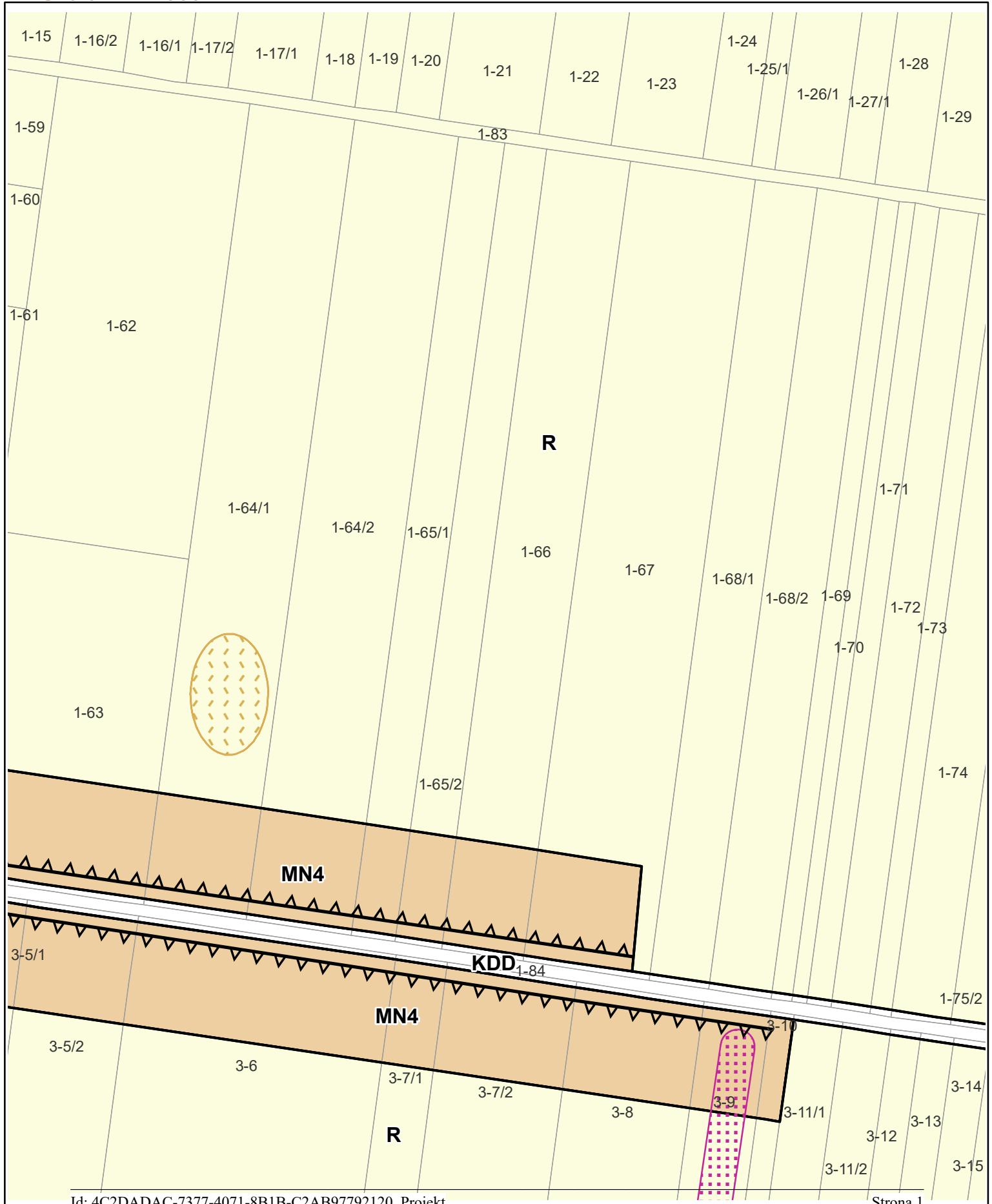


**MIEJSCOWY PLAN ZAGOSPODAROWANIA PRZESTRZENNEGO
SOŁECTW: BARBARKA, GOŁYSZYN, MINOGA, NOWA WIEŚ, PORĘBA ŁASKOWSKA,
PRZYBYSŁAWICE, RZEPLIN, SOBIESEKI, STOKI, SZCZODRKOWICE, ZAMŁYNIĘ.**

**UJEDNOLICONY RYSUNEK PLANU - NR OBWIESZCZENIA 000000/000/00
Z DNIA 00 0000000 2020 R.**

Skala 1:2 000

ARKUSZ NR. 60



**MIEJSCOWY PLAN ZAGOSPODAROWANIA PRZESTRZENNEGO
SOŁECTW: BARBARKA, GOŁYSZYN, MINOGA, NOWA WIEŚ, PORĘBA LASKOWSKA,
PRZYBYSŁAWICE, RZEPLIN, SOBIESEKI, STOKI, SZCZODRKOWICE, ZAMŁYNIĘ.**

**UJEDNOLICONY RYSUNEK PLANU - NR OBWIESZCZENIA 000000/000/00
Z DNIA 00 000000 2020 R.**

Skala 1:2 000

ARKUSZ NR. 61

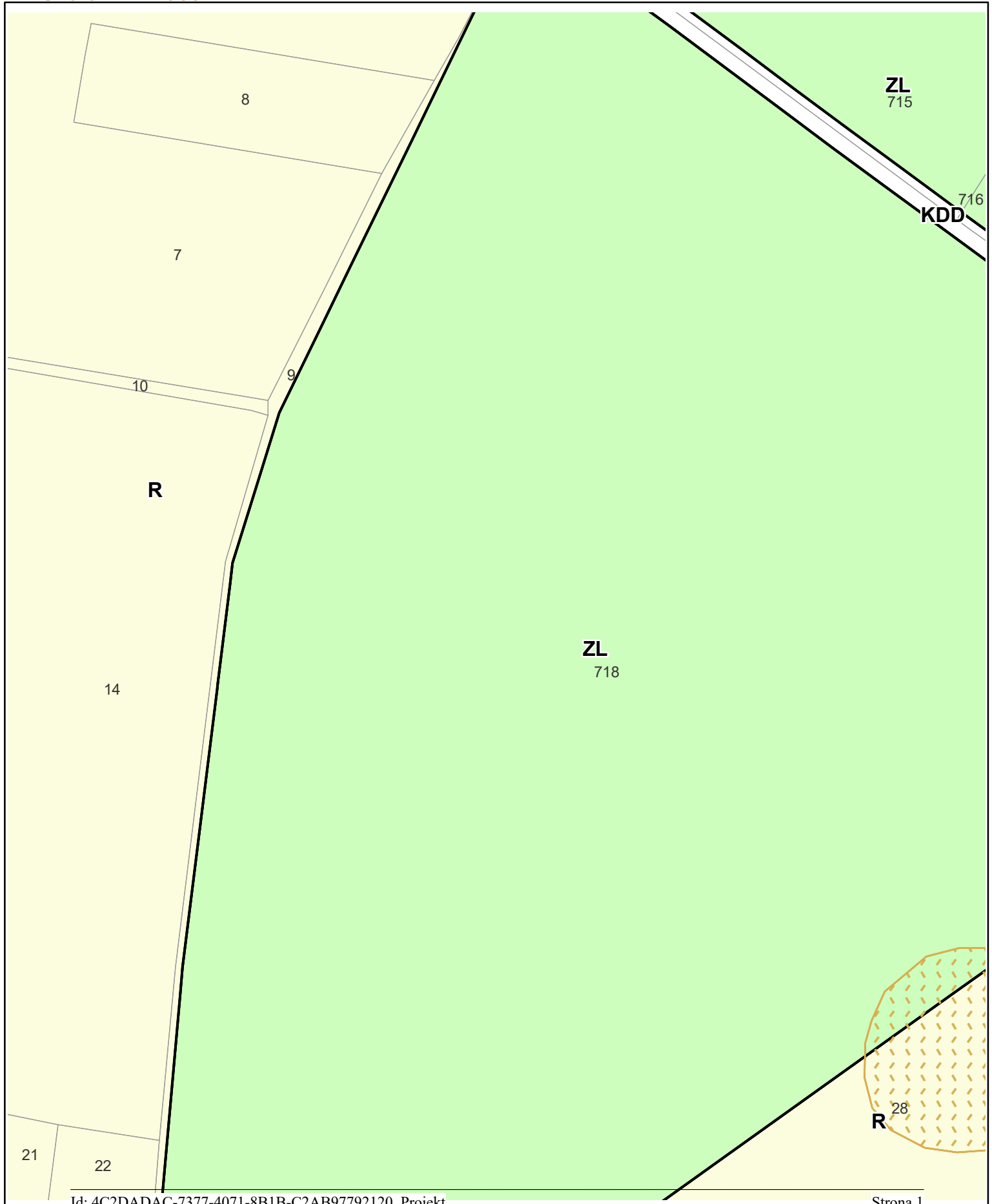


**MIEJSCOWY PLAN ZAGOSPODAROWANIA PRZESTRZENNEGO
SOŁECTW: BARBARKA, GOŁYSZYN, MINOGA, NOWA WIEŚ, POREBA LASKOWSKA,
PRZYBYSŁAWICE, RZEPLIN, SOBIESEKI, STOKI, SZCZODRKOWICE, ZAMŁYNIĘ.**

**UJEDNOLICONY RYSUNEK PLANU - NR OBWIESZCZENIA 000000/000/00
Z DNIA 00 0000000 2020 R.**

Skala 1:2 000

ARKUSZ NR. 62

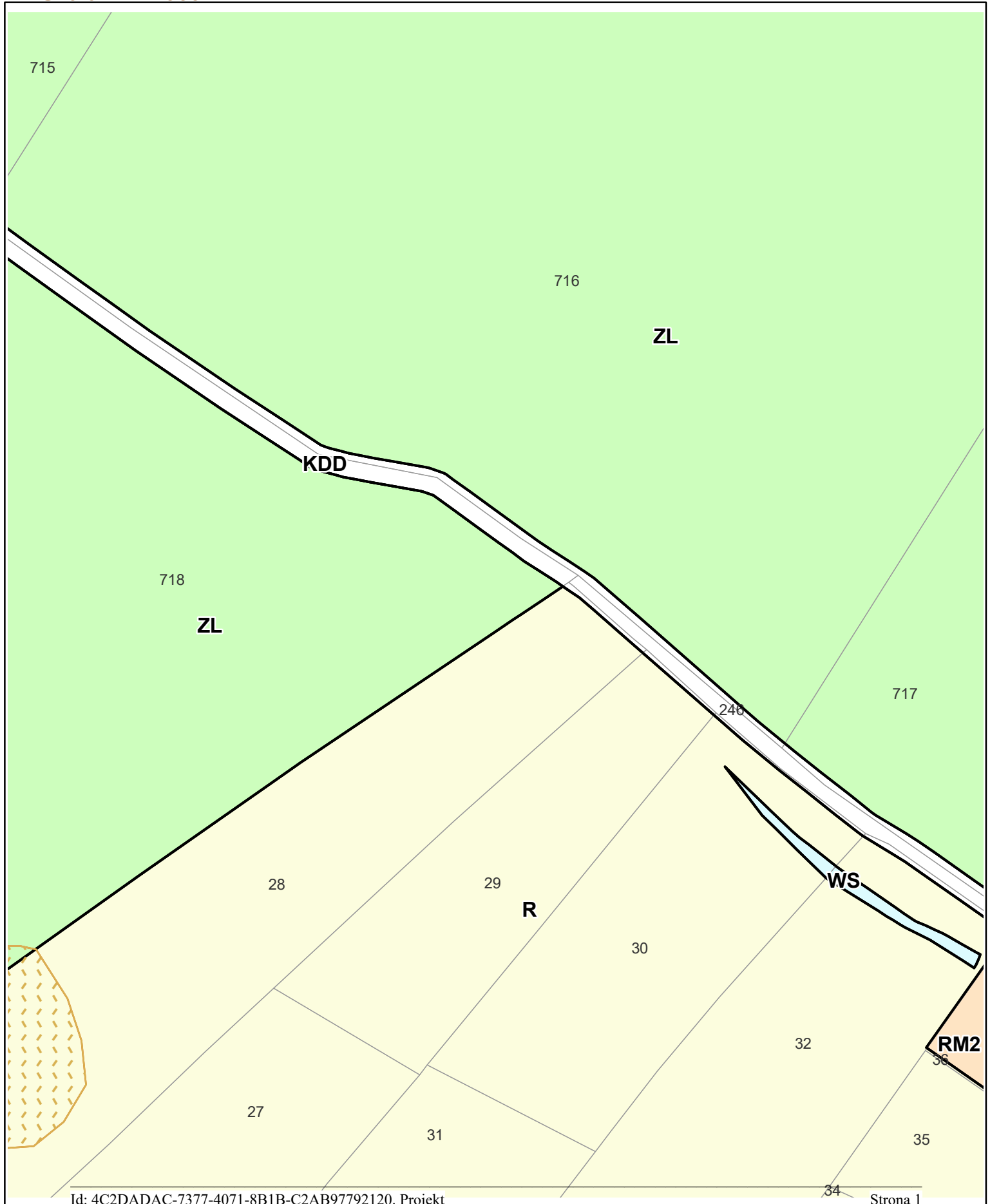


**MIEJSCOWY PLAN ZAGOSPODAROWANIA PRZESTRZENNEGO
SOŁECTW: BARBARKA, GOŁYSZYN, MINOGA, NOWA WIEŚ, PORĘBA LASKOWSKA,
PRZYBYSŁAWICE, RZEPLIN, SOBIESEKI, STOKI, SZCZODRKOWICE, ZAMŁYNIĘ.**

**UJEDNOLICONY RYSUNEK PLANU - NR OBWIESZCZENIA 000000/000/00
Z DNIA 00 0000000 2020 R.**

Skala 1:2 000

ARKUSZ NR. 63

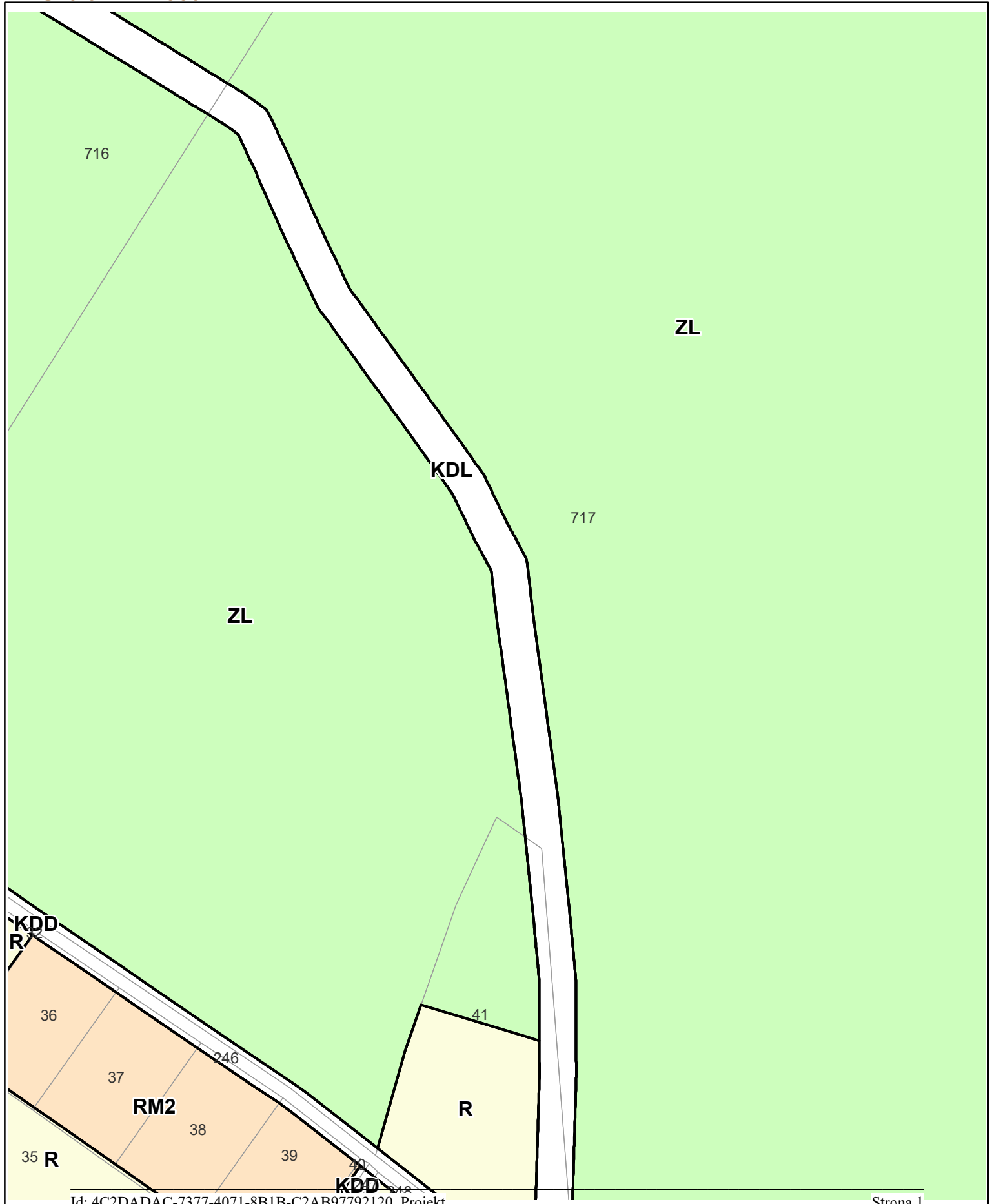


**MIEJSCOWY PLAN ZAGOSPODAROWANIA PRZESTRZENNEGO
SOŁECTW: BARBARKA, GOŁYSZYN, MINOGA, NOWA WIEŚ, PORĘBA LASKOWSKA,
PRZYBYSŁAWICE, RZEPLIN, SOBIESEKI, STOKI, SZCZODRKOWICE, ZAMŁYNIĘ.**

**UJEDNOLICONY RYSUNEK PLANU - NR OBWIESZCZENIA 000000/000/00
Z DNIA 00 0000000 2020 R.**

Skala 1:2 000

ARKUSZ NR. 64

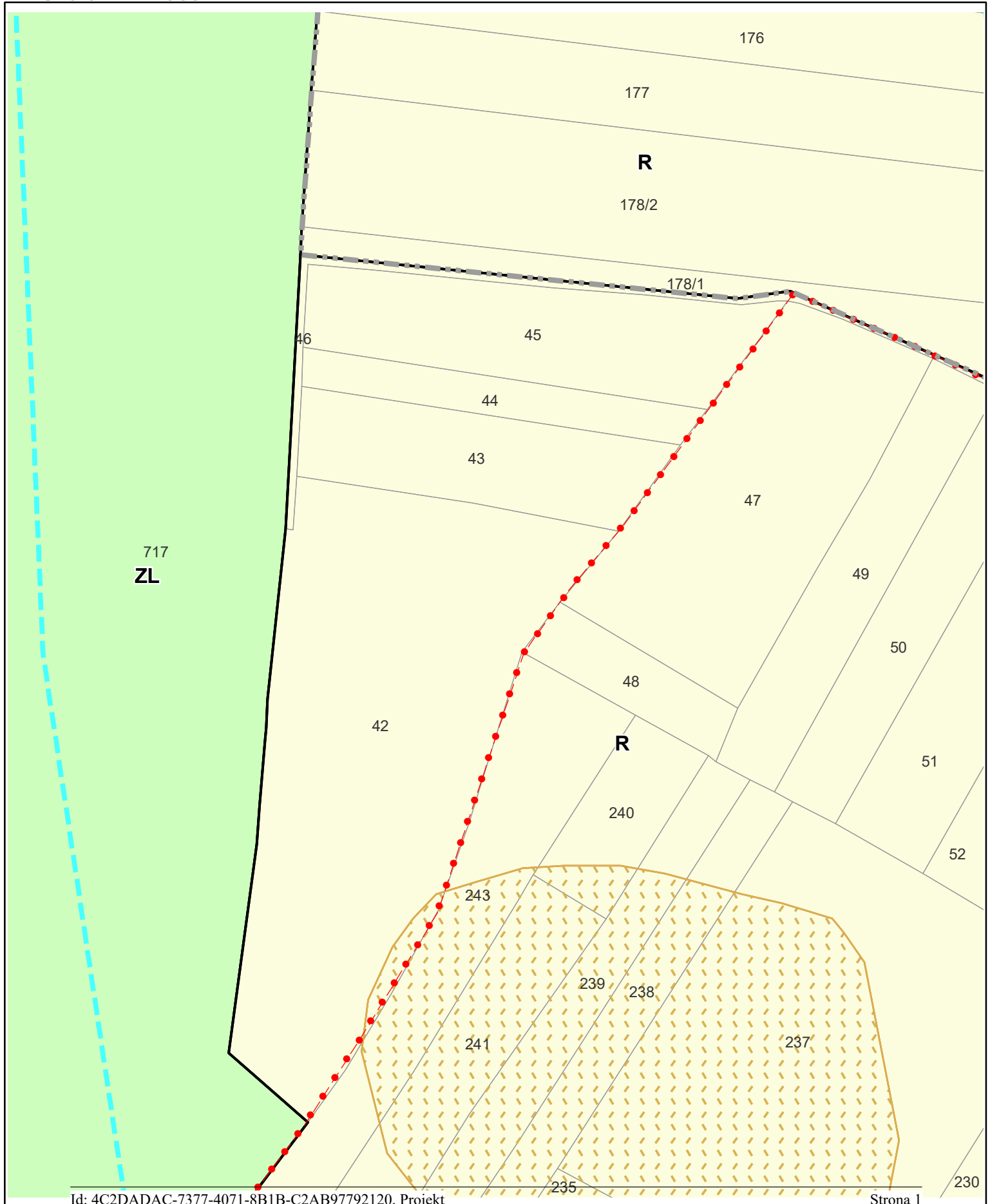


MIEJSCOWY PLAN ZAGOSPODAROWANIA PRZESTRZENNEGO
SOŁECTW: BARBARKA, GOŁYSZYN, MINOGA, NOWA WIEŚ, PORĘBA LASKOWSKA,
PRZYBYSŁAWICE, RZEPLIN, SOBIESEKI, STOKI, SZCZODRKOWICE, ZAMŁYNIĘ.

UJEDNOLICONY RYSUNEK PLANU - NR OBWIESZCZENIA 000000/000/00
Z DNIA 00 000000 2020 R.

Skala 1:2 000

ARKUSZ NR. 65

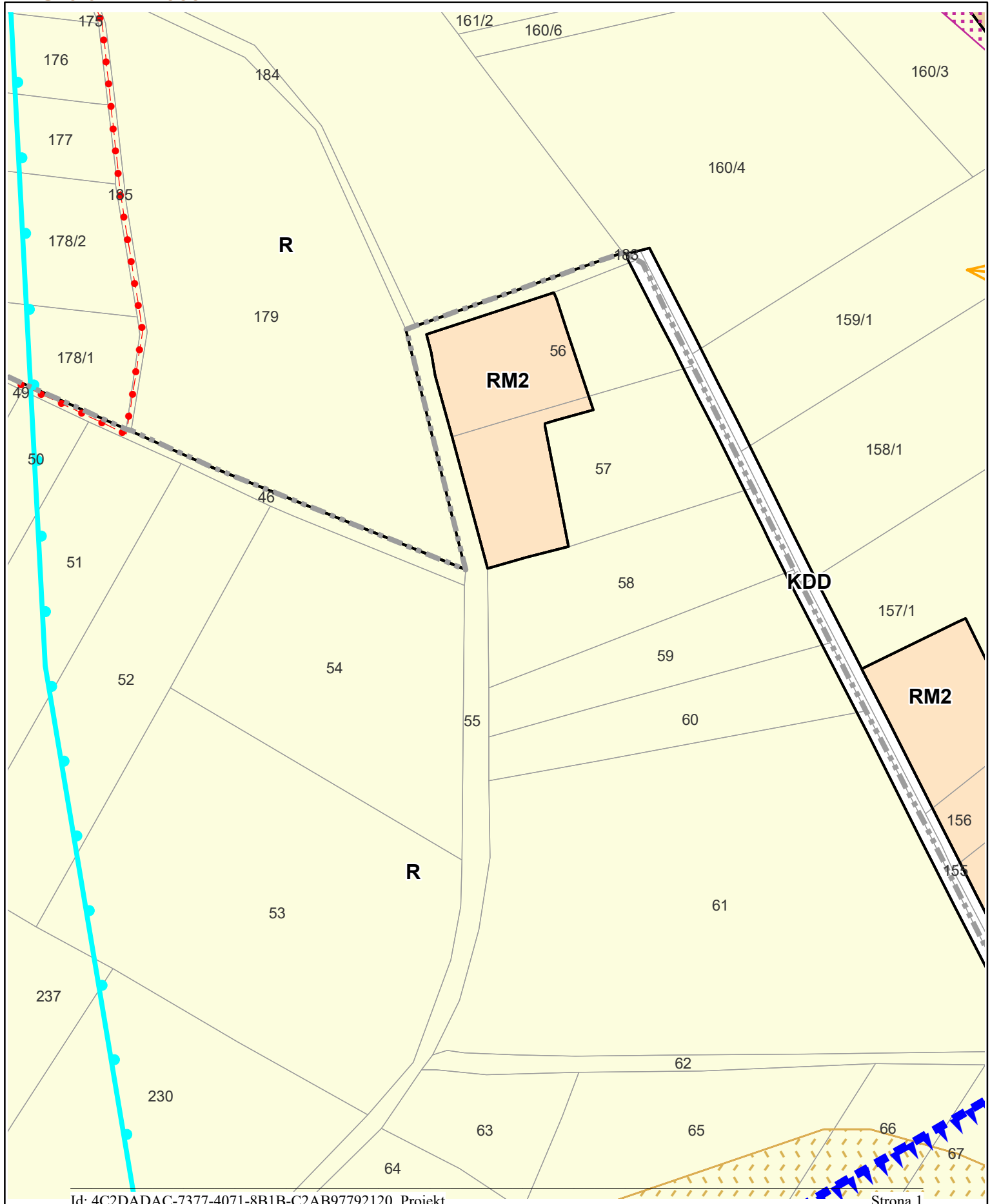


**MIEJSCOWY PLAN ZAGOSPODAROWANIA PRZESTRZENNEGO
SOŁECTW: BARBARKA, GOŁYSZYN, MINOGA, NOWA WIEŚ, PORĘBA ŁASKOWSKA,
PRZYBYSŁAWICE, RZEPLIN, SOBIESEKI, STOKI, SZCZODRKOWICE, ZAMŁYNIĘ.**

**UJEDNOLICONY RYSUNEK PLANU - NR OBWIESZCZENIA 000000/000/00
Z DNIA 00 000000 2020 R.**

Skala 1:2 000

ARKUSZ NR. 66

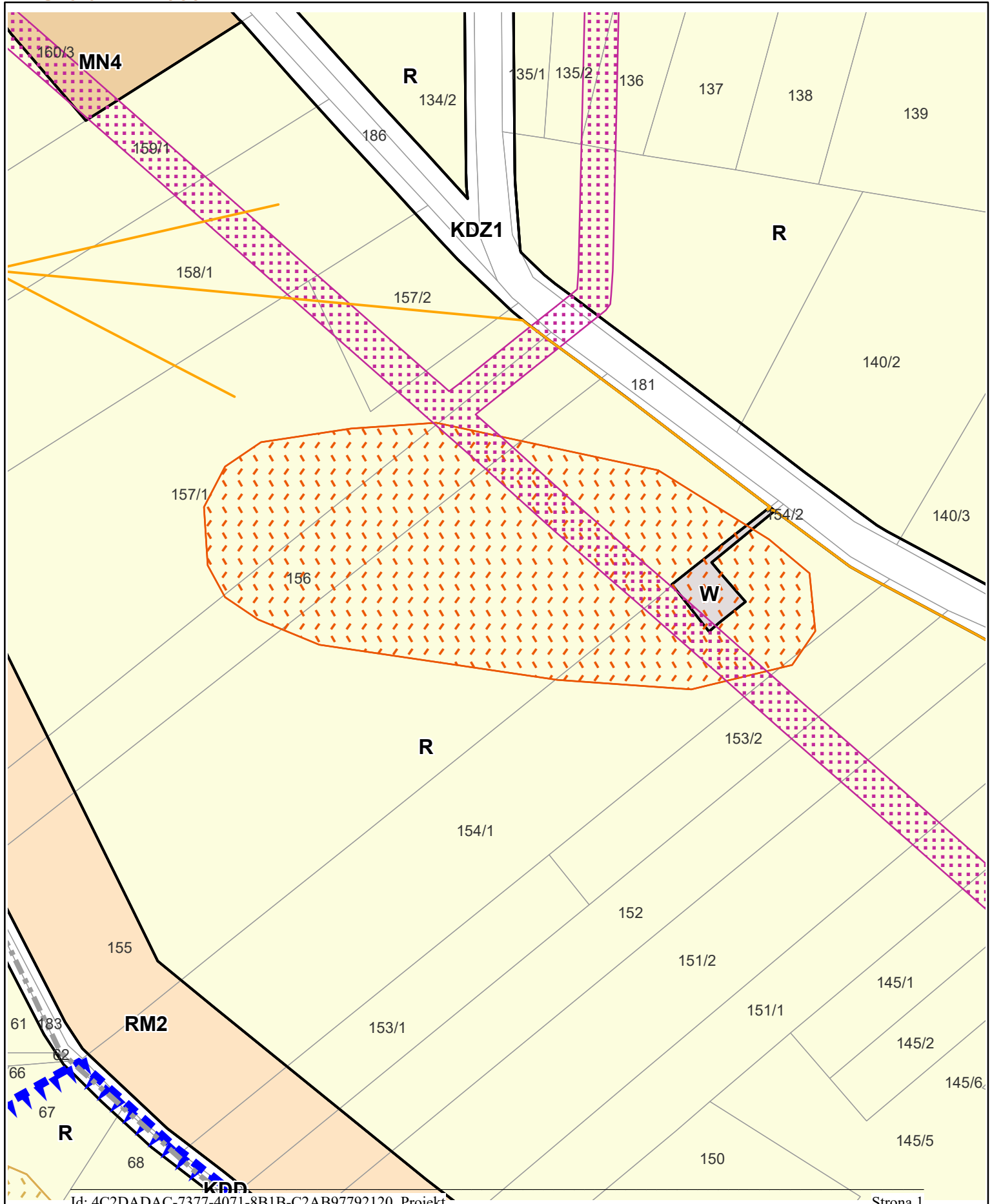


**MIEJSCOWY PLAN ZAGOSPODAROWANIA PRZESTRZENNEGO
SOŁECTW: BARBARKA, GOŁYSZYN, MINOGA, NOWA WIEŚ, PORĘBA LASKOWSKA,
PRZYBYSŁAWICE, RZEPLIN, SOBIESEKI, STOKI, SZCZODRKOWICE, ZAMŁYNIĘ.**

**UJEDNOLICONY RYSUNEK PLANU - NR OBWIESZCZENIA 000000/000/00
Z DNIA 00 000000 2020 R.**

Skala 1:2 000

ARKUSZ NR. 67

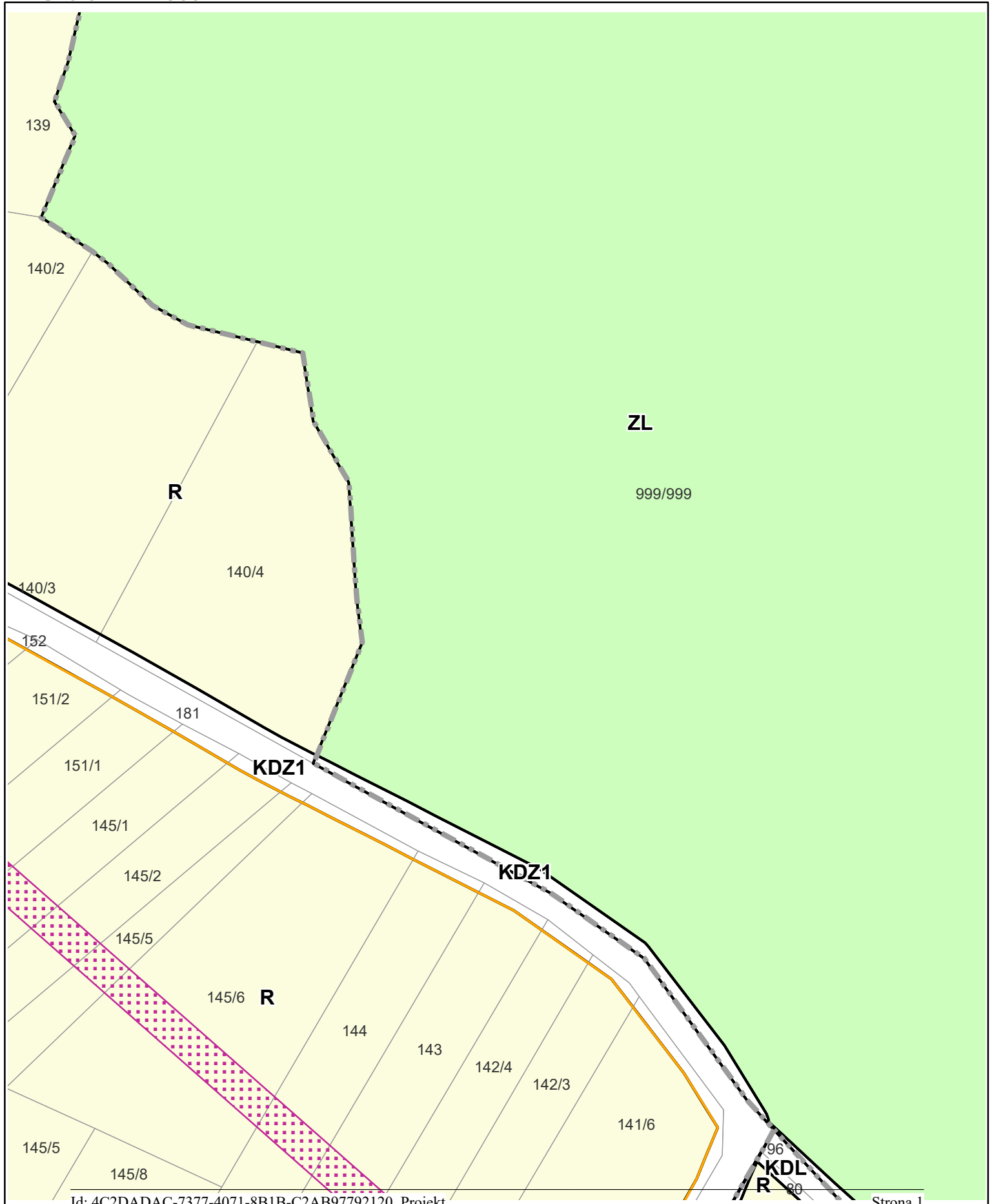


**MIEJSCOWY PLAN ZAGOSPODAROWANIA PRZESTRZENNEGO
SOŁECTW: BARBARKA, GOŁYSZYN, MINOGA, NOWA WIEŚ, PORĘBA LASKOWSKA,
PRZYBYSŁAWICE, RZEPLIN, SOBIESEKI, STOKI, SZCZODRKOWICE, ZAMŁYNIĘ.**

**UJEDNOLICONY RYSUNEK PLANU - NR OBWIESZCZENIA 000000/000/00
Z DNIA 00 000000 2020 R.**

Skala 1:2 000

ARKUSZ NR. 68



**MIEJSCOWY PLAN ZAGOSPODAROWANIA PRZESTRZENNEGO
SOŁECTW: BARBARKA, GOŁYSZYN, MINOGA, NOWA WIEŚ, POREBA LASKOWSKA,
PRZYBYSŁAWICE, RZEPLIN, SOBIESEKI, STOKI, SZCZODRKOWICE, ZAMŁYNIE.**

**UJEDNOLICONY RYSUNEK PLANU - NR OBWIESZCZENIA 000000/000/00
Z DNIA 00 0000000 2020 R.**

Skala 1:2 000

ARKUSZ NR. 69

ZL

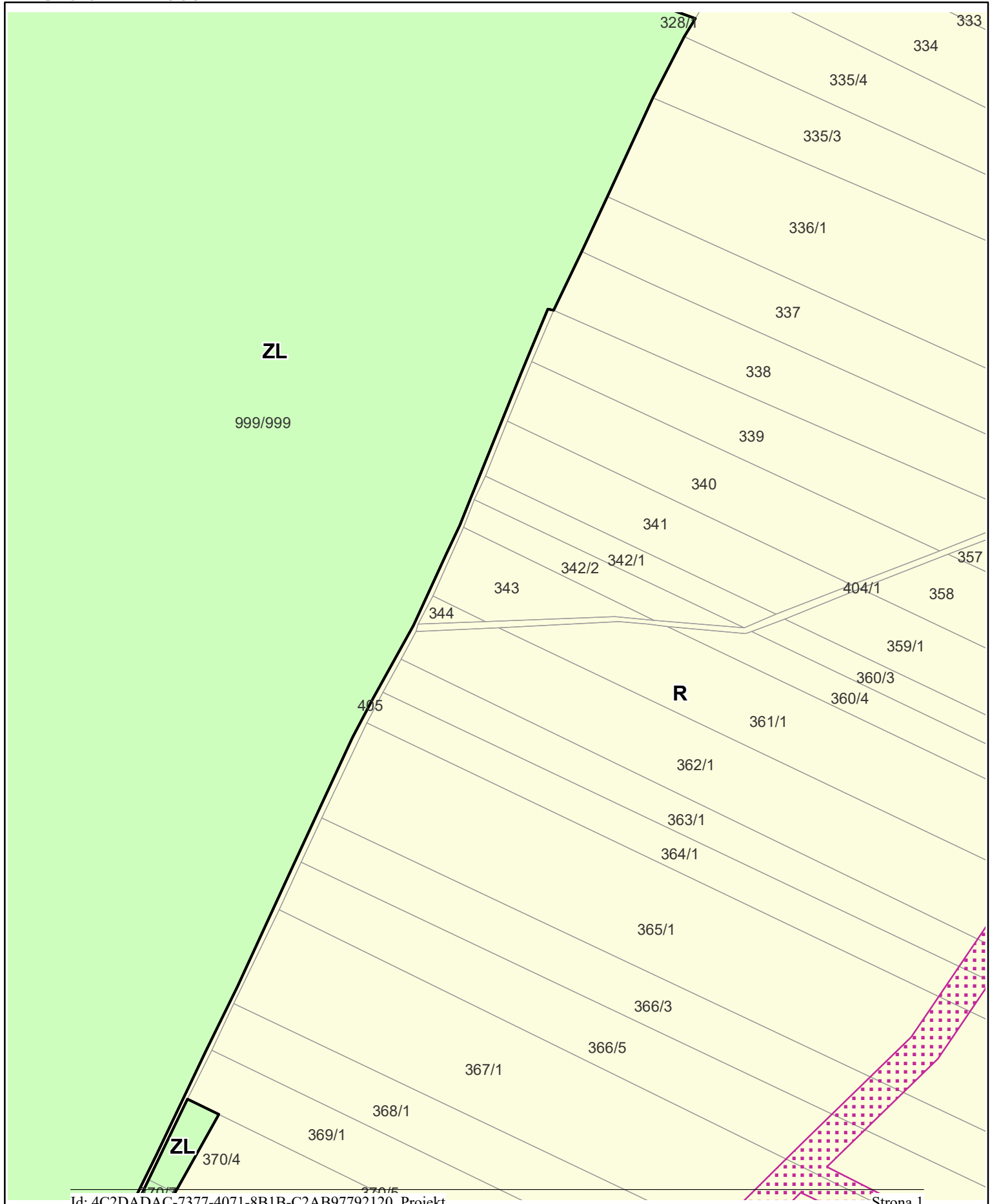
999/999

**MIEJSCOWY PLAN ZAGOSPODAROWANIA PRZESTRZENNEGO
SOŁECTW: BARBARKA, GOŁYSZYN, MINOGA, NOWA WIEŚ, PORĘBA ŁASKOWSKA,
PRZYBYSŁAWICE, RZEPLIN, SOBIESEKI, STOKI, SZCZODRKOWICE, ZAMŁYNIĘ.**

**UJEDNOLICONY RYSUNEK PLANU - NR OBWIESZCZENIA 000000/000/00
Z DNIA 00 0000000 2020 R.**

Skala 1:2 000

ARKUSZ NR. 70

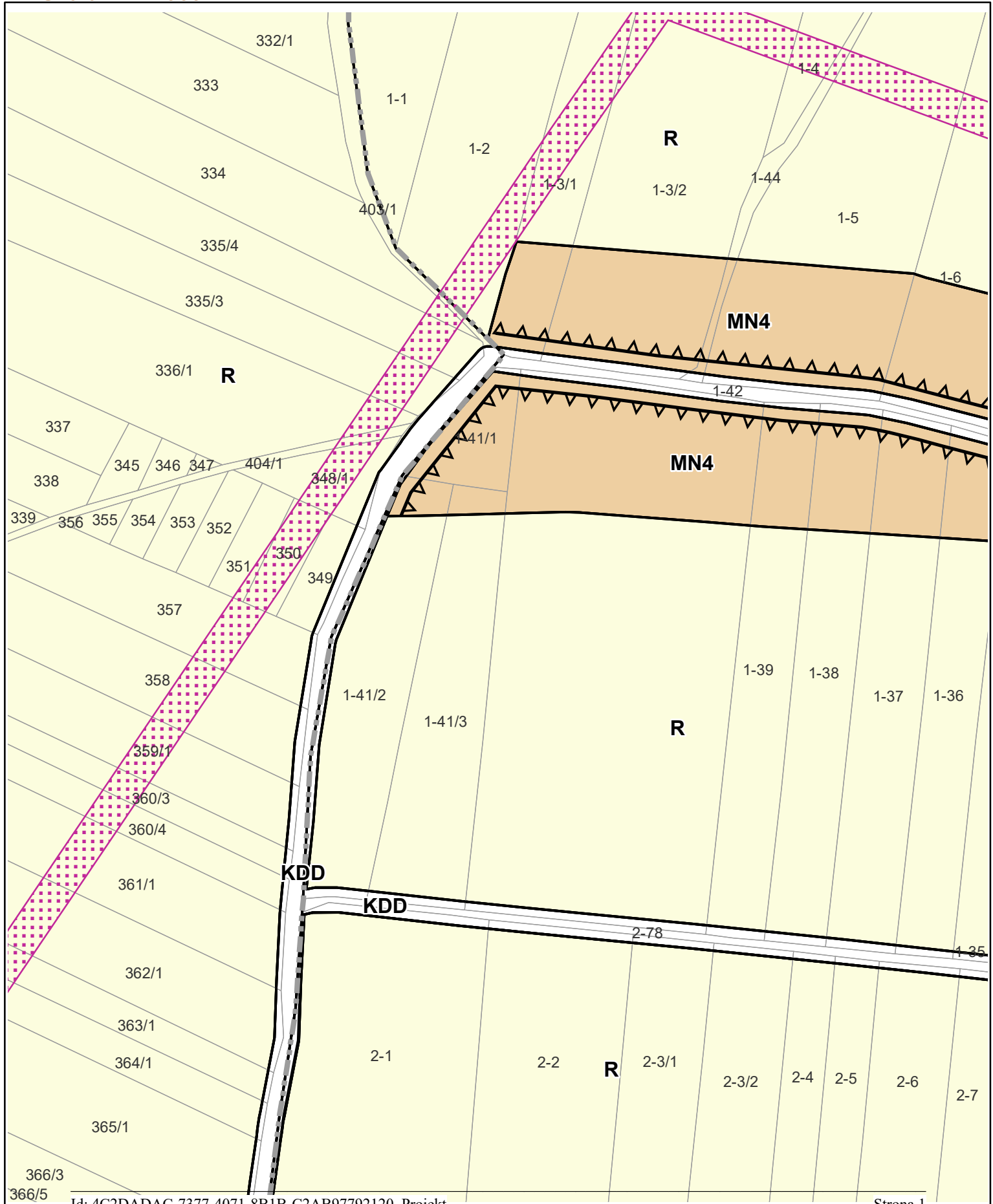


**MIEJSCOWY PLAN ZAGOSPODAROWANIA PRZESTRZENNEGO
SOŁECTW: BARBARKA, GOŁYSZYN, MINOGA, NOWA WIEŚ, PORĘBA LASKOWSKA,
PRZYBYSŁAWICE, RZEPLIN, SOBIESEKI, STOKI, SZCZODRKOWICE, ZAMŁYNIĘ.**

**UJEDNOLICONY RYSUNEK PLANU - NR OBWIESZCZENIA 000000/000/00
Z DNIA 00 000000 2020 R.**

Skala 1:2 000

ARKUSZ NR. 71

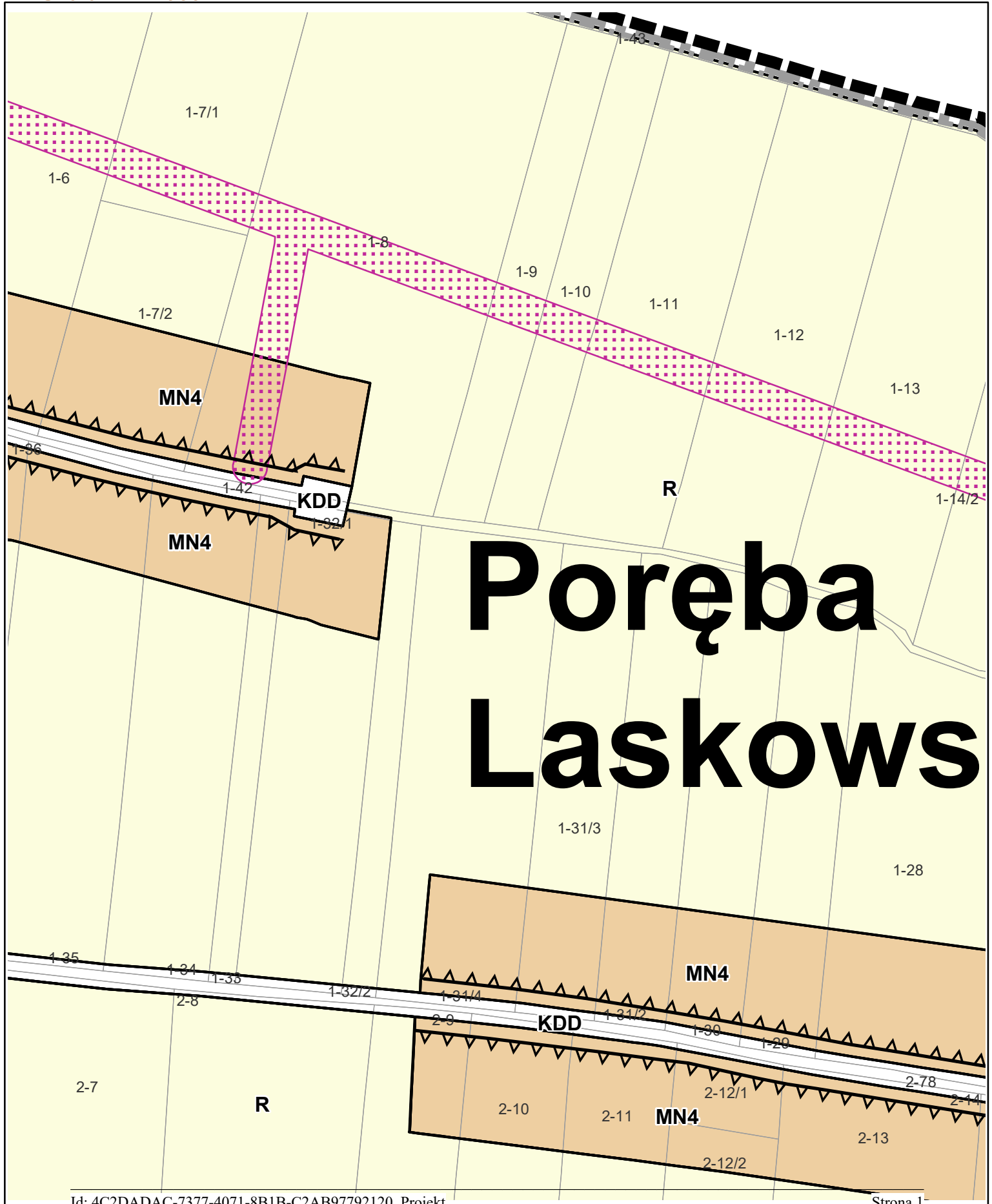


**MIEJSCOWY PLAN ZAGOSPODAROWANIA PRZESTRZENNEGO
SOŁECTW: BARBARKA, GOŁYSZYN, MINOGA, NOWA WIEŚ, PORĘBA LASKOWSKA,
PRZYBYSŁAWICE, RZEPLIN, SOBIESEKI, STOKI, SZCZODRKOWICE, ZAMŁYNIĘ.**

**UJEDNOLICONY RYSUNEK PLANU - NR OBWIESZCZENIA 000000/000/00
Z DNIA 00 000000 2020 R.**

Skala 1:2 000

ARKUSZ NR. 72



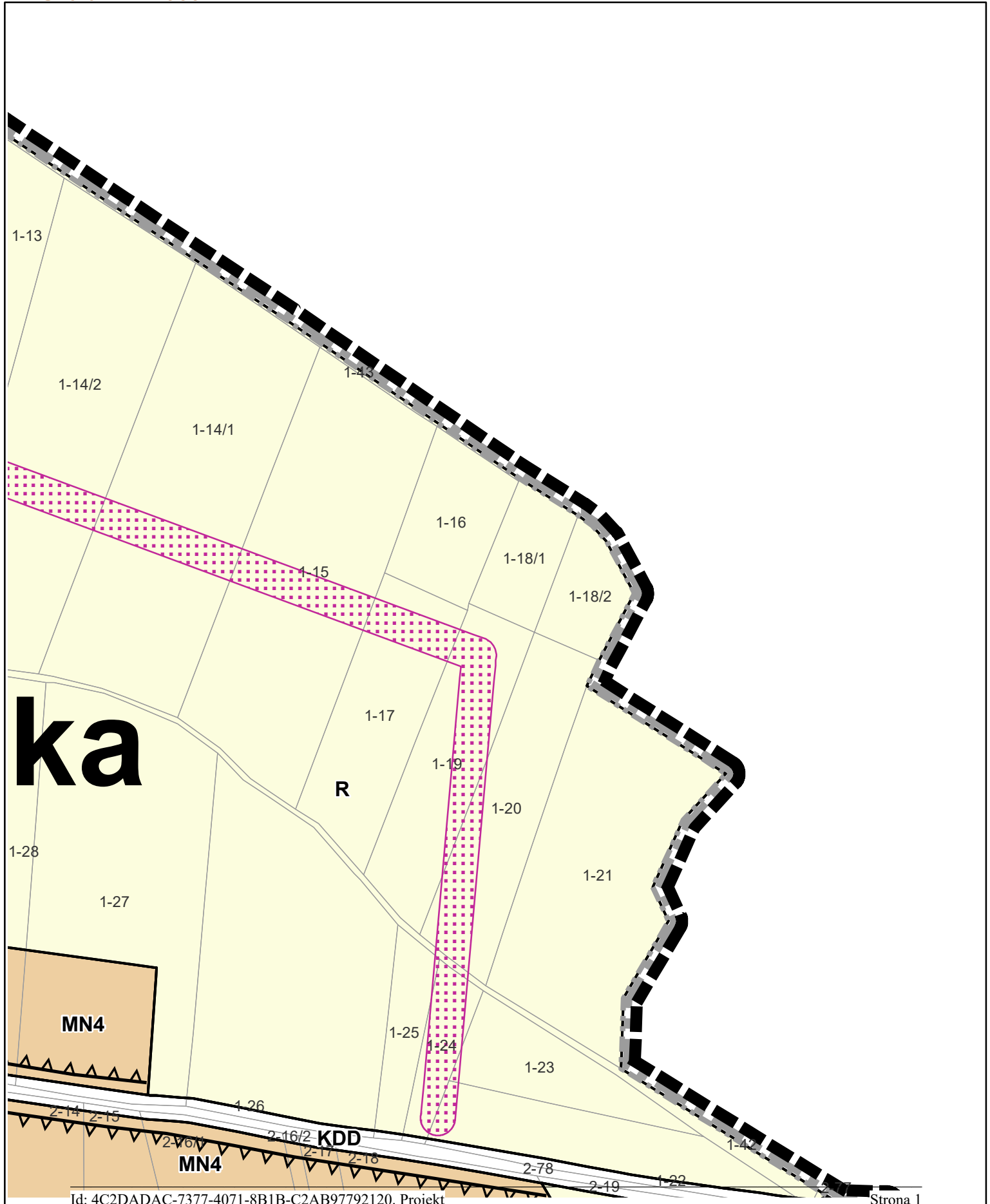
Poreba Laskowska

**MIEJSCOWY PLAN ZAGOSPODAROWANIA PRZESTRZENNEGO
SOŁECTW: BARBARKA, GOŁYSZYN, MINOGA, NOWA WIEŚ, PORĘBA ŁASKOWSKA,
PRZYBYSŁAWICE, RZEPLIN, SOBIESEKI, STOKI, SZCZODRKOWICE, ZAMŁYNIĘ.**

**UJEDNOLICONY RYSUNEK PLANU - NR OBWIESZCZENIA 000000/000/00
Z DNIA 00 000000 2020 R.**

Skala 1:2 000

ARKUSZ NR. 73

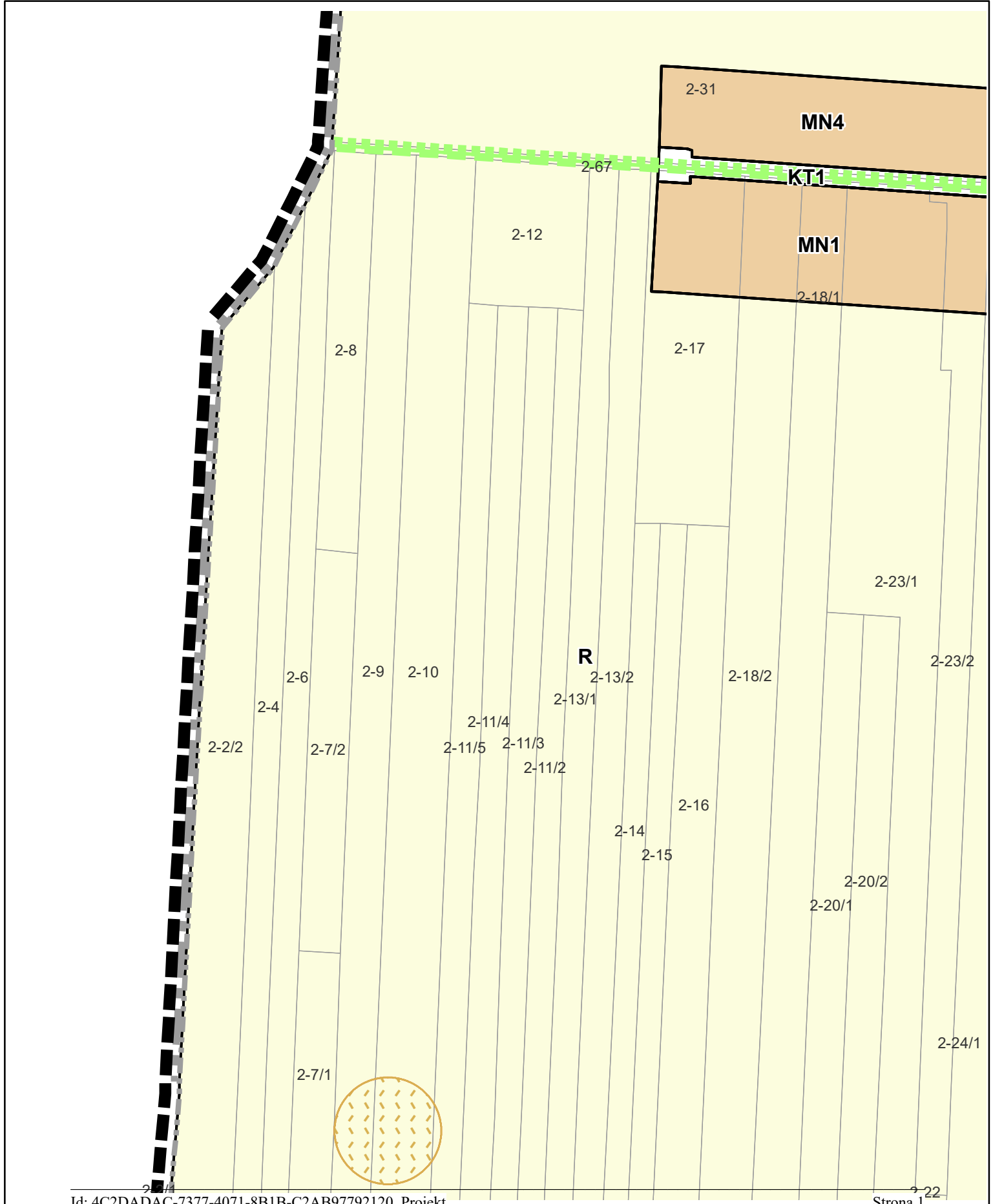


MIEJSCOWY PLAN ZAGOSPODAROWANIA PRZESTRZENNEGO
SOŁECTW: BARBARKA, GOŁYSZYN, MINOGA, NOWA WIEŚ, POREBA ŁASKOWSKA,
PRZYBYSŁAWICE, RZEPLIN, SOBIESEKI, STOKI, SZCZODRKOWICE, ZAMŁYNIE.

UJEDNOLICONY RYSUNEK PLANU - NR OBWIESZCZENIA 000000/000/00
Z DNIA 00 000000 2020 R.

Skala 1:2 000

ARKUSZ NR. 74

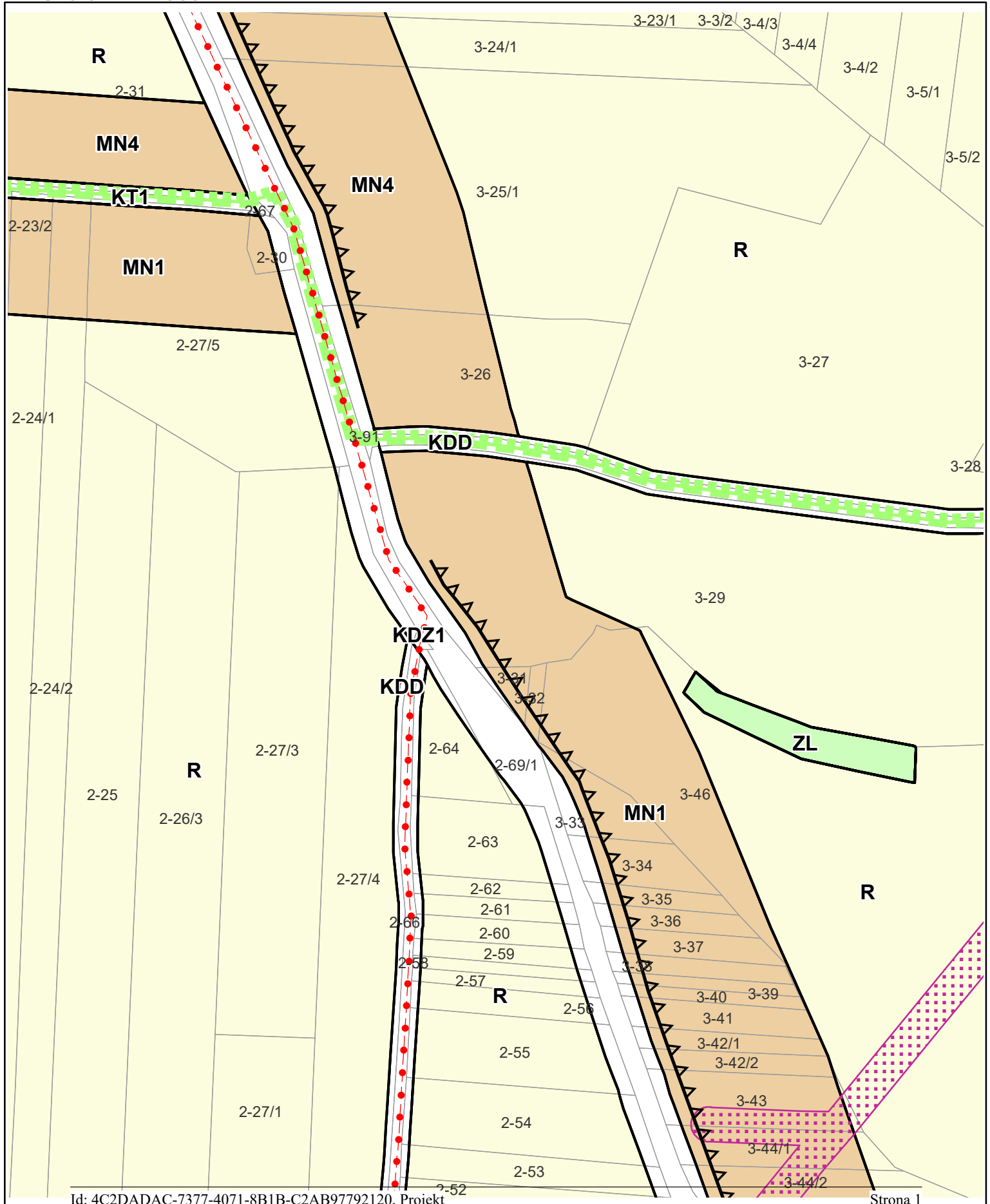


MIEJSCOWY PLAN ZAGOSPODAROWANIA PRZESTRZENNEGO
SOŁECTW: BARBARKA, GOŁYSZYN, MINOGA, NOWA WIEŚ, PORĘBA LASKOWSKA,
PRZYBYSŁAWICE, RZEPLIN, SOBIESEKI, STOKI, SZCZODRKOWICE, ZAMŁYNIĘ.

UJEDNOLICONY RYSUNEK PLANU - NR OBWIESZCZENIA 000000/000/00
Z DNIA 00 000000 2020 R.

Skala 1:2 000

ARKUSZ NR. 75

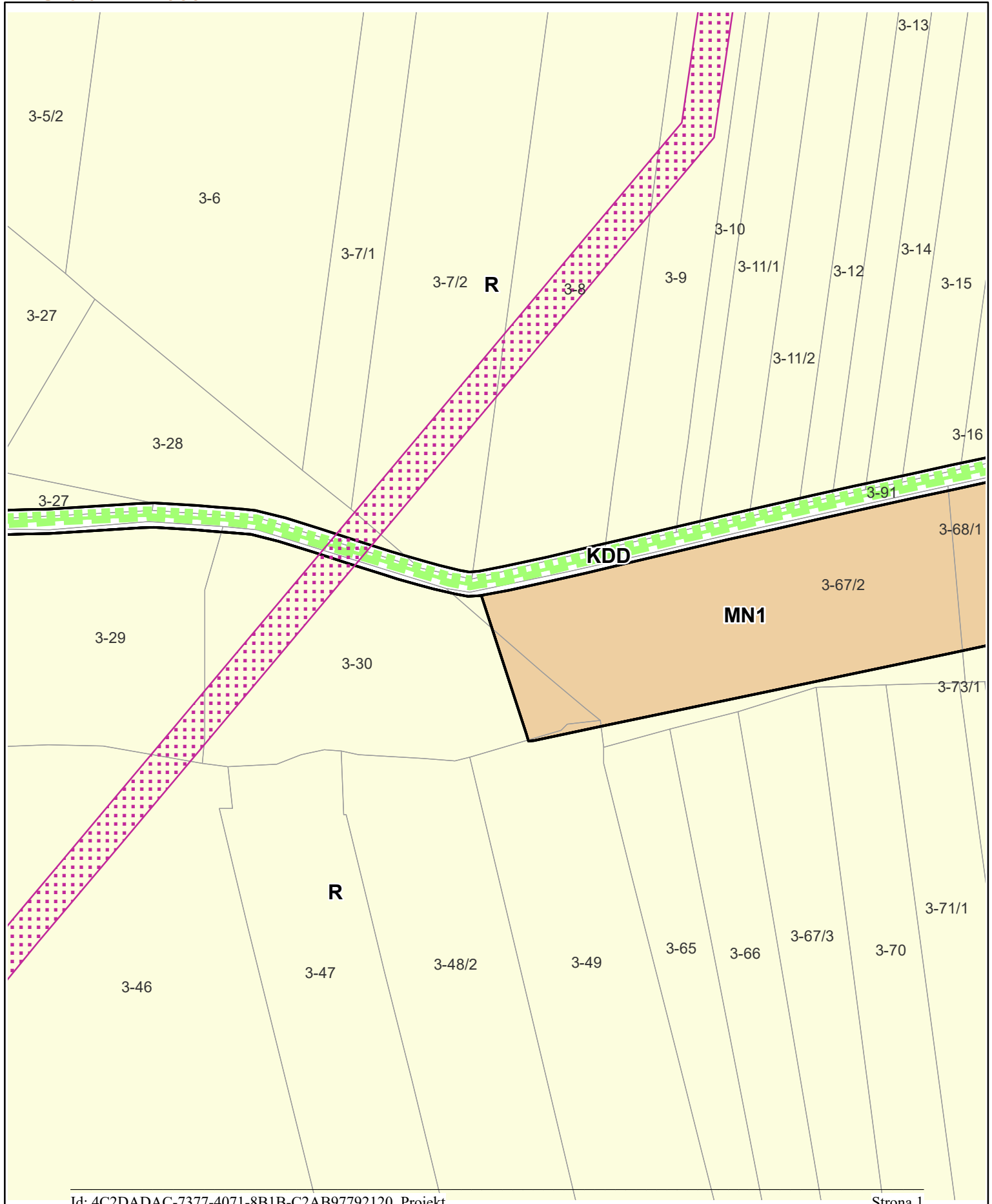


MIEJSCOWY PLAN ZAGOSPODAROWANIA PRZESTRZENNEGO
SOŁECTW: BARBARKA, GOŁYSZYN, MINOGA, NOWA WIEŚ, PORĘBA LASKOWSKA,
PRZYBYSŁAWICE, RZEPLIN, SOBIESEKI, STOKI, SZCZODRKOWICE, ZAMŁYNIĘ.

UJEDNOLICONY RYSUNEK PLANU - NR OBWIESZCZENIA 000000/000/00
Z DNIA 00 000000 2020 R.

Skala 1:2 000

ARKUSZ NR. 76



**MIEJSCOWY PLAN ZAGOSPODAROWANIA PRZESTRZENNEGO
SOŁECTW: BARBARKA, GOŁYSZYN, MINOGA, NOWA WIEŚ, PORĘBA LASKOWSKA,
PRZYBYSŁAWICE, RZEPLIN, SOBIESEKI, STOKI, SZCZODRKOWICE, ZAMŁYNIĘ.**

**UJEDNOLICONY RYSUNEK PLANU - NR OBWIESZCZENIA 000000/000/00
Z DNIA 00 000000 2020 R.**

Skala 1:2 000

ARKUSZ NR. 77

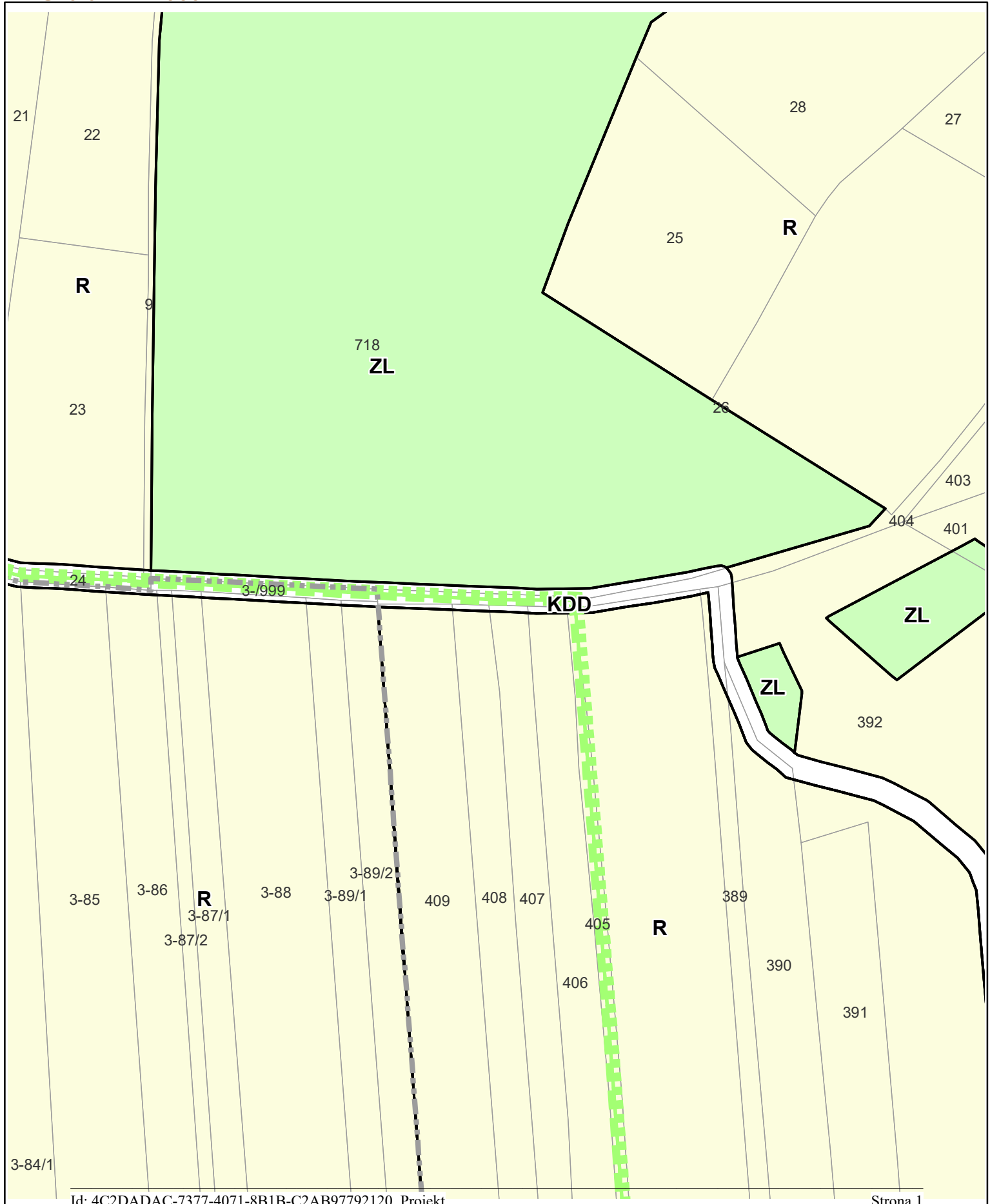


MIEJSCOWY PLAN ZAGOSPODAROWANIA PRZESTRZENNEGO
SOŁECTW: BARBARKA, GOŁYSZYN, MINOGA, NOWA WIEŚ, PORĘBA LASKOWSKA,
PRZYBYSŁAWICE, RZEPLIN, SOBIESEKI, STOKI, SZCZODRKOWICE, ZAMŁYNIĘ.

UJEDNOLICONY RYSUNEK PLANU - NR OBWIESZCZENIA 000000/000/00
Z DNIA 00 000000 2020 R.

Skala 1:2 000

ARKUSZ NR. 78

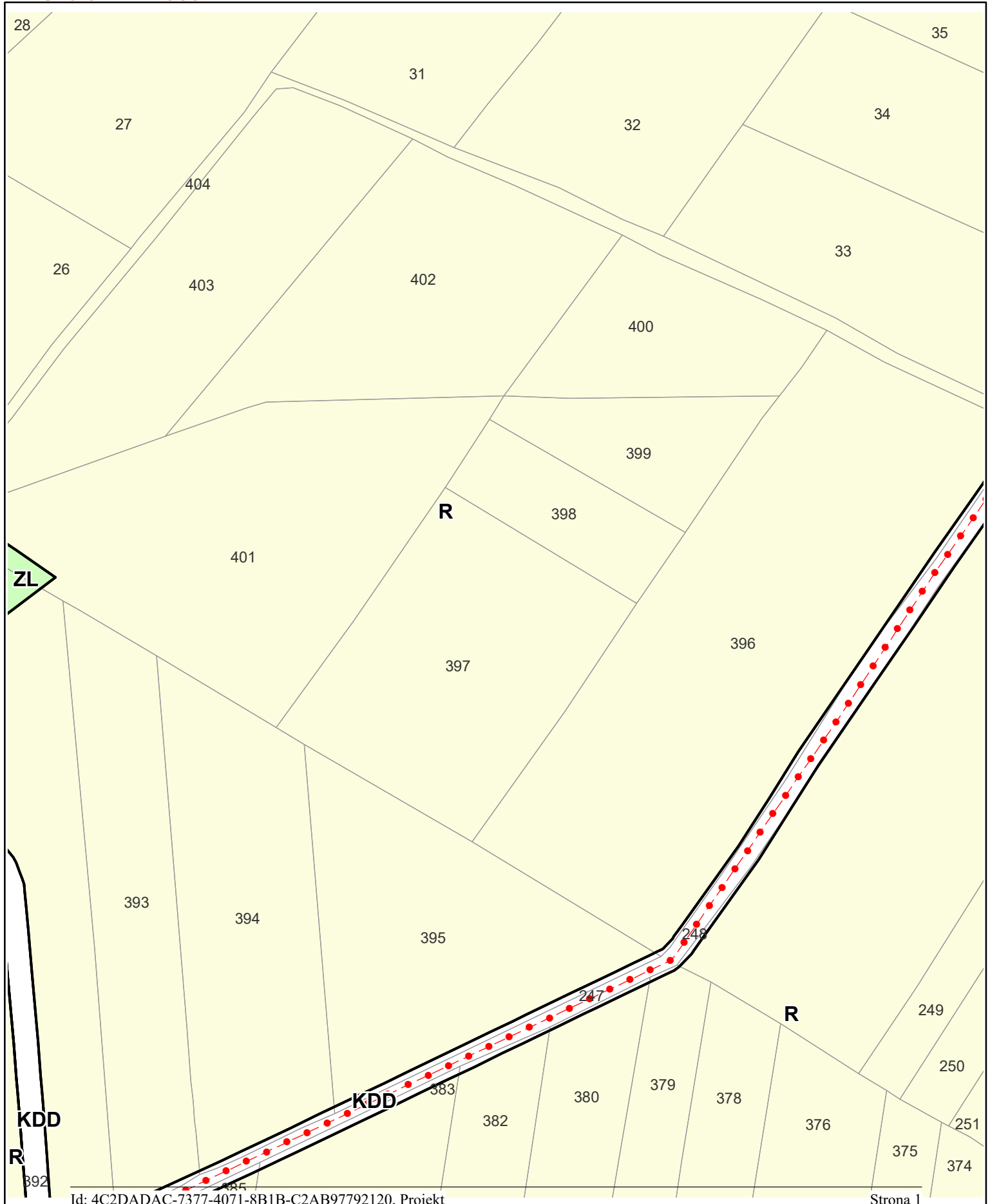


**MIEJSCOWY PLAN ZAGOSPODAROWANIA PRZESTRZENNEGO
SOŁECTW: BARBARKA, GOŁYSZYN, MINOGA, NOWA WIEŚ, PORĘBA LASKOWSKA,
PRZYBYSŁAWICE, RZEPLIN, SOBIESEKI, STOKI, SZCZODRKOWICE, ZAMŁYNIĘ.**

**UJEDNOLICONY RYSUNEK PLANU - NR OBWIESZCZENIA 000000/000/00
Z DNIA 00 000000 2020 R.**

Skala 1:2 000

ARKUSZ NR. 79

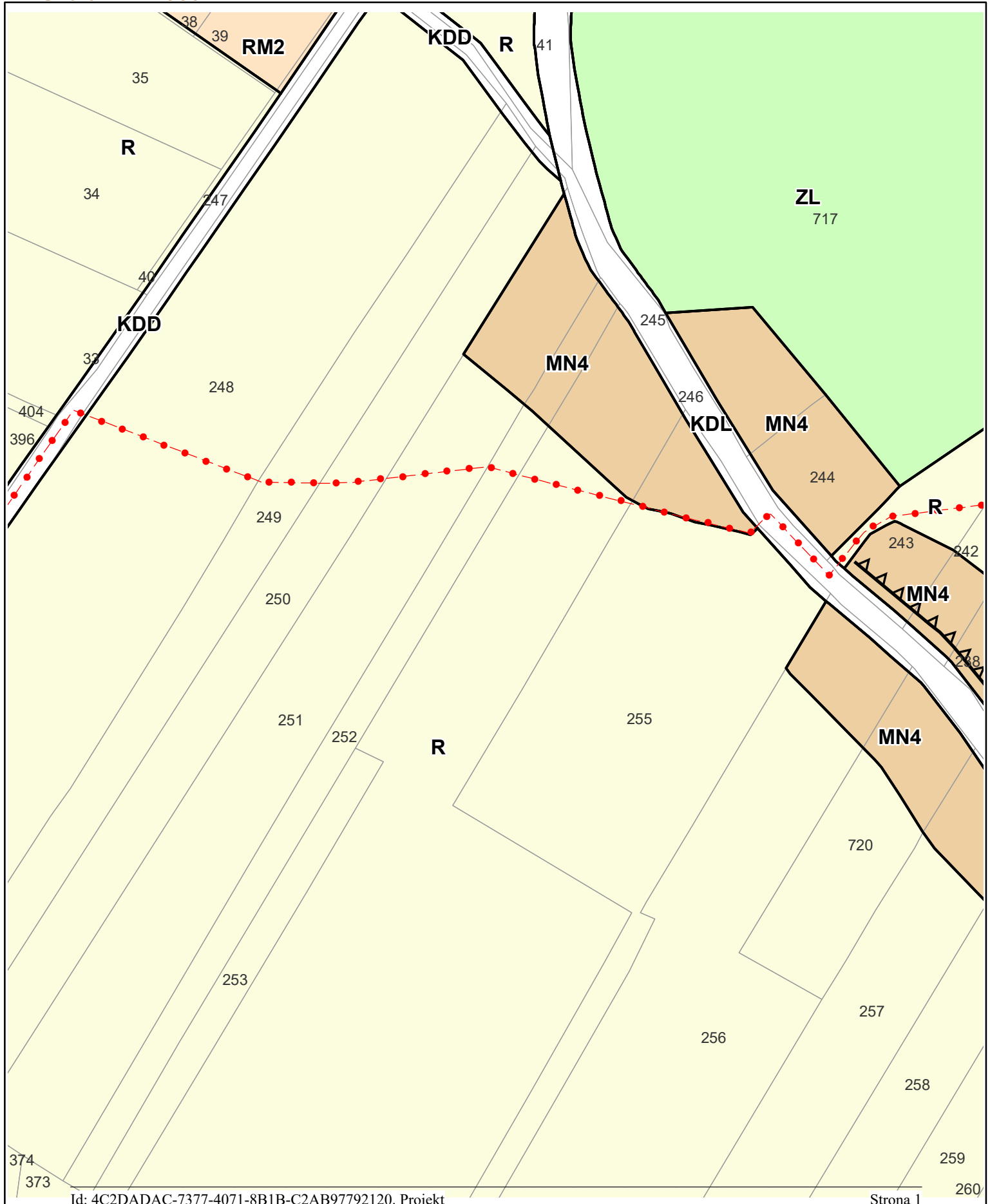


MIEJSCOWY PLAN ZAGOSPODAROWANIA PRZESTRZENNEGO
SOŁECTW: BARBARKA, GOŁYSZYN, MINOGA, NOWA WIEŚ, PORĘBA ŁASKOWSKA,
PRZYBYSŁAWICE, RZEPLIN, SOBIESEKI, STOKI, SZCZODRKOWICE, ZAMŁYNIĘ.

UJEDNOLICONY RYSUNEK PLANU - NR OBWIESZCZENIA 000000/000/00
Z DNIA 00 000000 2020 R.

Skala 1:2 000

ARKUSZ NR. 80

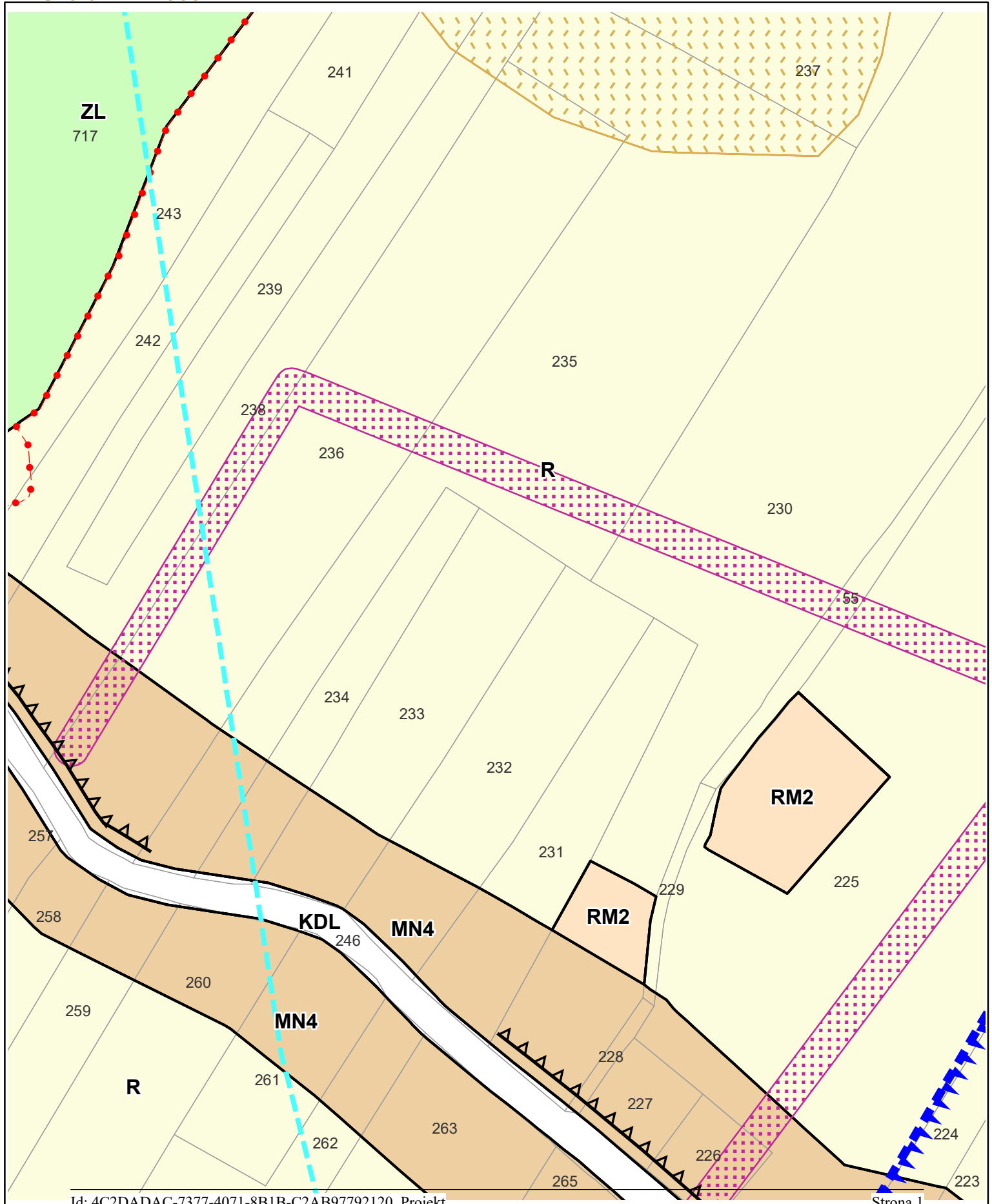


MIEJSCOWY PLAN ZAGOSPODAROWANIA PRZESTRZENNEGO
SOŁECTW: BARBARKA, GOŁYSZYN, MINOGA, NOWA WIEŚ, PORĘBA LASKOWSKA,
PRZYBYSŁAWICE, RZEPLIN, SOBIESEKI, STOKI, SZCZODRKOWICE, ZAMŁYNIĘ.

UJEDNOLICONY RYSUNEK PLANU - NR OBWIESZCZENIA 000000/000/00
Z DNIA 00 000000 2020 R.

Skala 1:2 000

ARKUSZ NR. 81

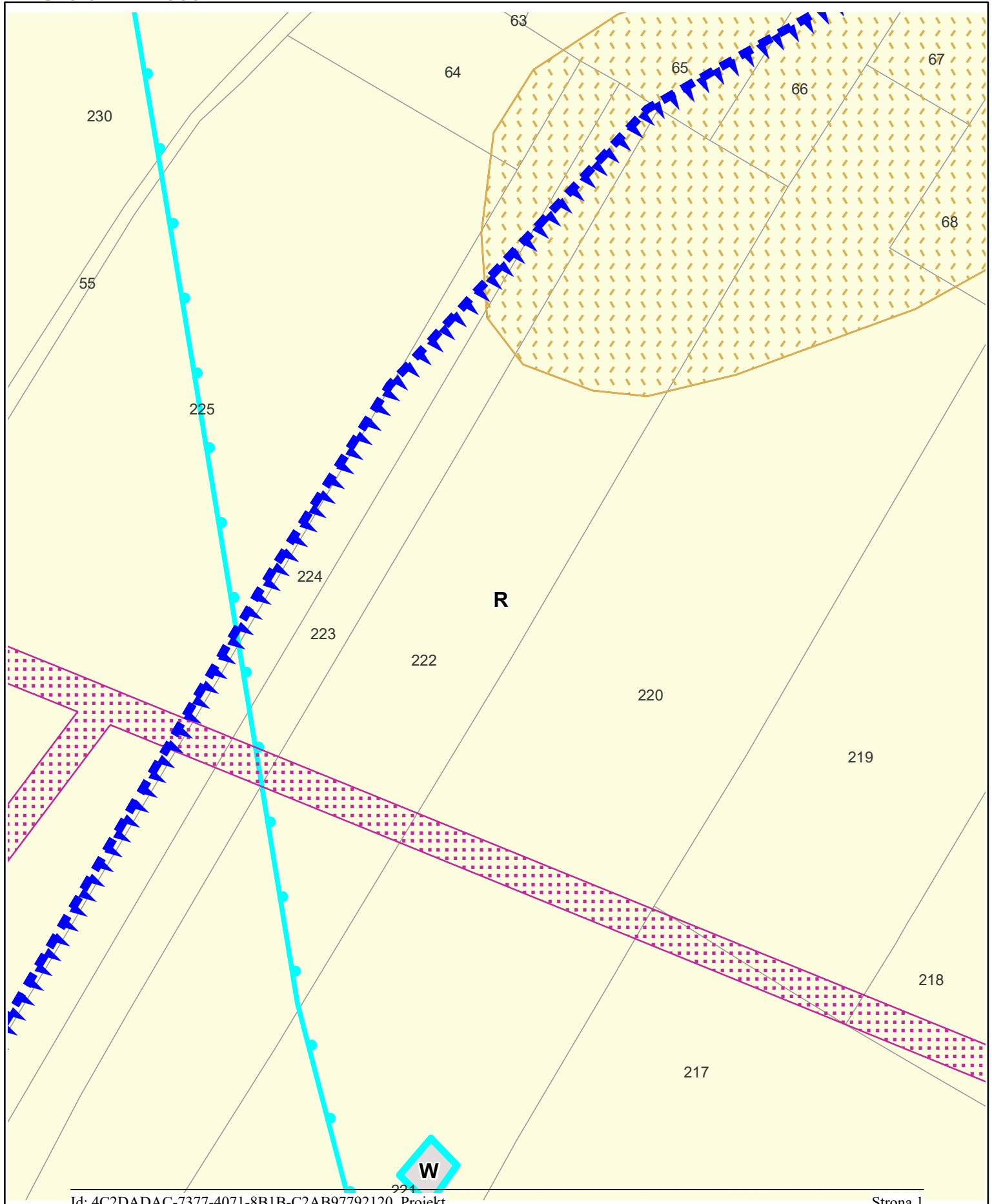


MIEJSCOWY PLAN ZAGOSPODAROWANIA PRZESTRZENNEGO
SOŁECTW: BARBARKA, GOŁYSZYN, MINOGA, NOWA WIEŚ, PORĘBA LASKOWSKA,
PRZYBYSŁAWICE, RZEPLIN, SOBIESEKI, STOKI, SZCZODRKOWICE, ZAMŁYNIĘ.

UJEDNOLICONY RYSUNEK PLANU - NR OBWIESZCZENIA 000000/000/00
Z DNIA 00 000000 2020 R.

Skala 1:2 000

ARKUSZ NR. 82

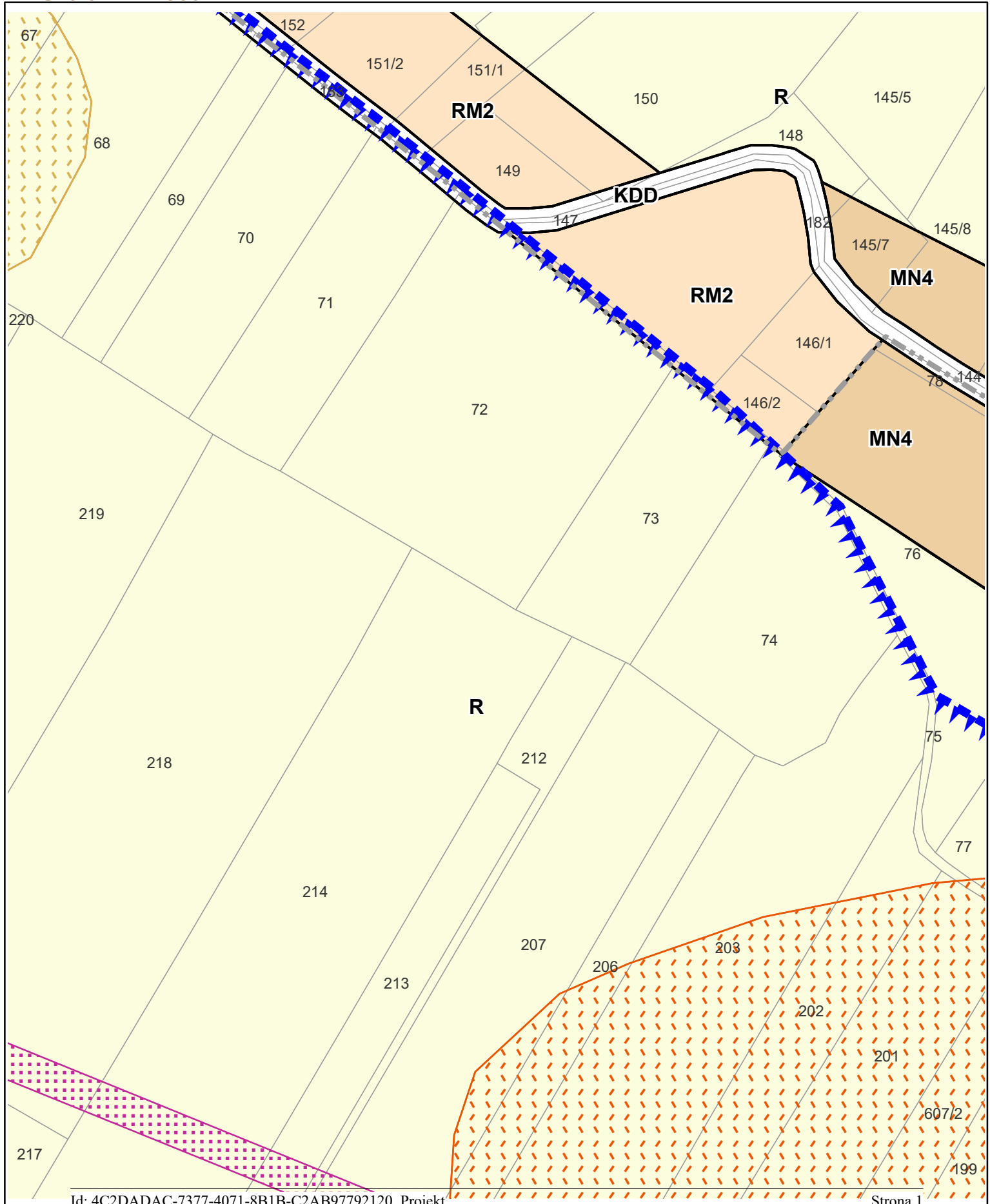


**MIEJSCOWY PLAN ZAGOSPODAROWANIA PRZESTRZENNEGO
SOŁECTW: BARBARKA, GOŁYSZYN, MINOGA, NOWA WIEŚ, PORĘBA LASKOWSKA,
PRZYBYSŁAWICE, RZEPLIN, SOBIESEKI, STOKI, SZCZODRKOWICE, ZAMŁYNIĘ.**

**UJEDNOLICONY RYSUNEK PLANU - NR OBWIESZCZENIA 000000/000/00
Z DNIA 00 000000 2020 R.**

Skala 1:2 000

ARKUSZ NR. 83

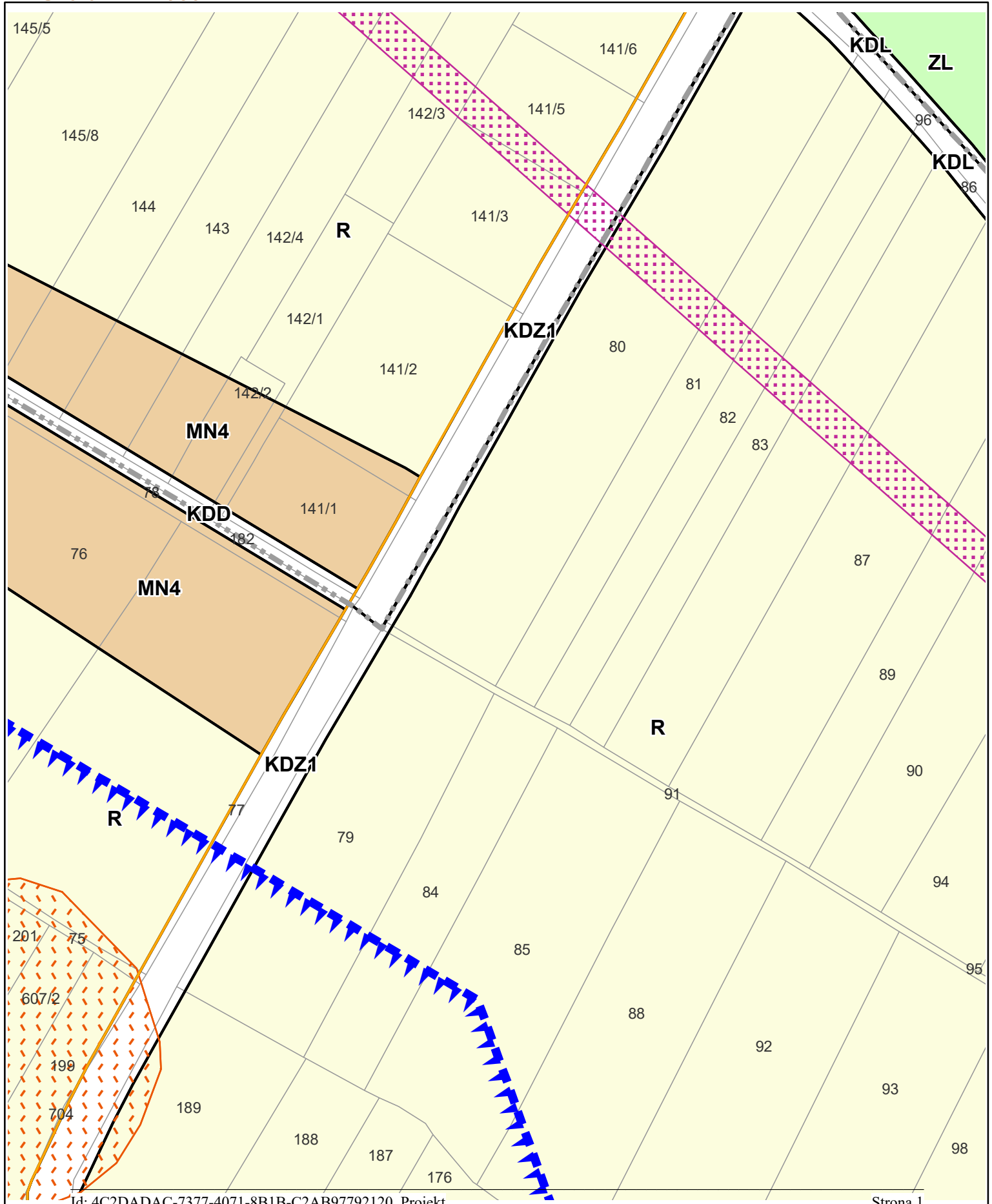


MIEJSCOWY PLAN ZAGOSPODAROWANIA PRZESTRZENNEGO
SOŁECTW: BARBARKA, GOŁYSZYN, MINOGA, NOWA WIEŚ, PORĘBA LASKOWSKA,
PRZYBYSŁAWICE, RZEPLIN, SOBIESEKI, STOKI, SZCZODRKOWICE, ZAMŁYNIĘ.

UJEDNOLICONY RYSUNEK PLANU - NR OBWIESZCZENIA 000000/000/00
Z DNIA 00 000000 2020 R.

Skala 1:2 000

ARKUSZ NR. 84

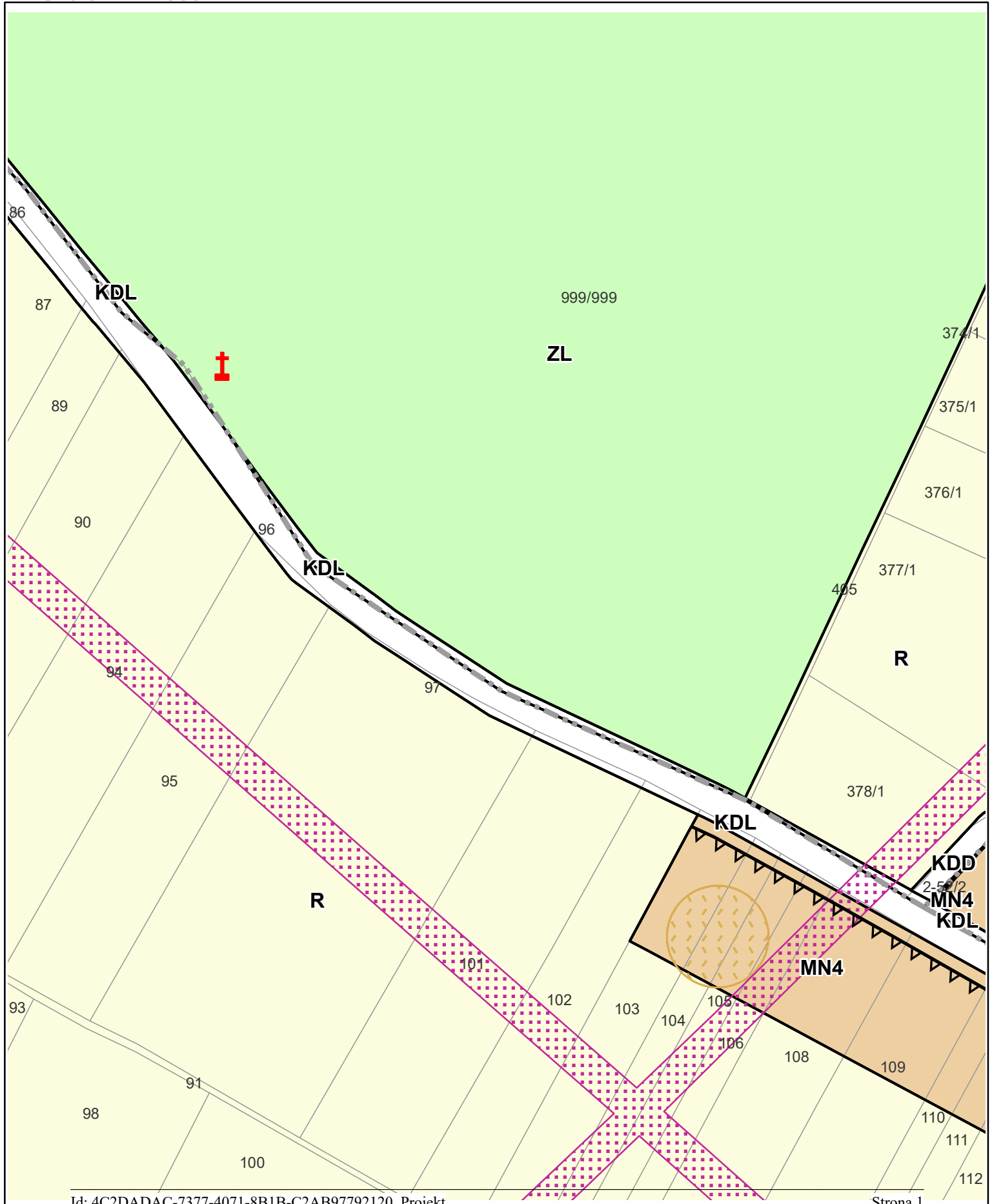


MIEJSCOWY PLAN ZAGOSPODAROWANIA PRZESTRZENNEGO
SOŁECTW: BARBARKA, GOŁYSZYN, MINOGA, NOWA WIEŚ, PORĘBA ŁASKOWSKA,
PRZYBYSŁAWICE, RZEPLIN, SOBIESEKI, STOKI, SZCZODRKOWICE, ZAMŁYNIĘ.

UJEDNOLICONY RYSUNEK PLANU - NR OBWIESZCZENIA 000000/000/00
Z DNIA 00 000000 2020 R.

Skala 1:2 000

ARKUSZ NR. 85

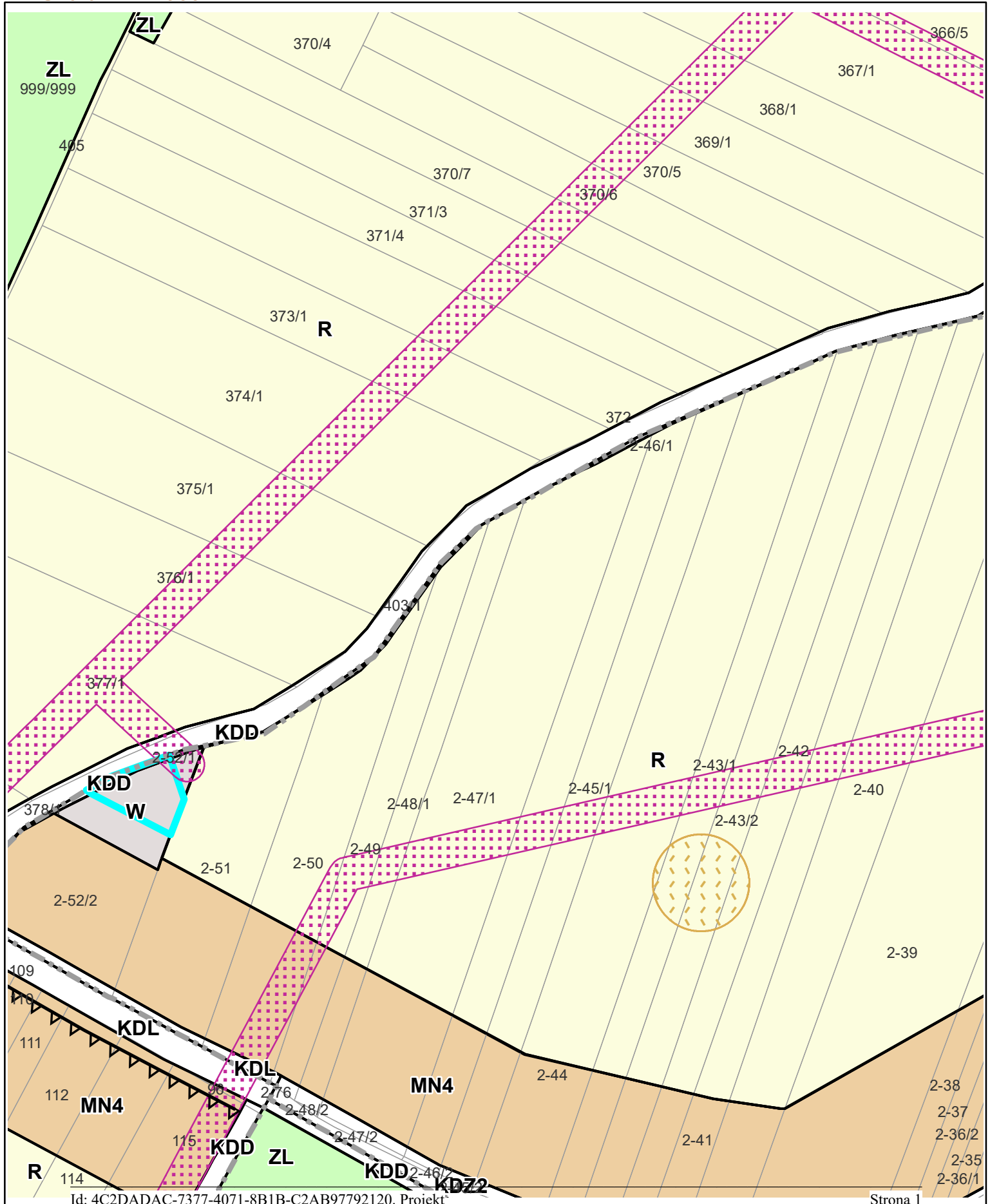


MIEJSCOWY PLAN ZAGOSPODAROWANIA PRZESTRZENNEGO
SOŁECTW: BARBARKA, GOŁYSZYN, MINOGA, NOWA WIEŚ, PORĘBA ŁASKOWSKA,
PRZYBYSŁAWICE, RZEPLIN, SOBIESEKI, STOKI, SZCZODRKOWICE, ZAMŁYNIĘ.

UJEDNOLICONY RYSUNEK PLANU - NR OBWIESZCZENIA 000000/000/00
Z DNIA 00 000000 2020 R.

Skala 1:2 000

ARKUSZ NR. 86

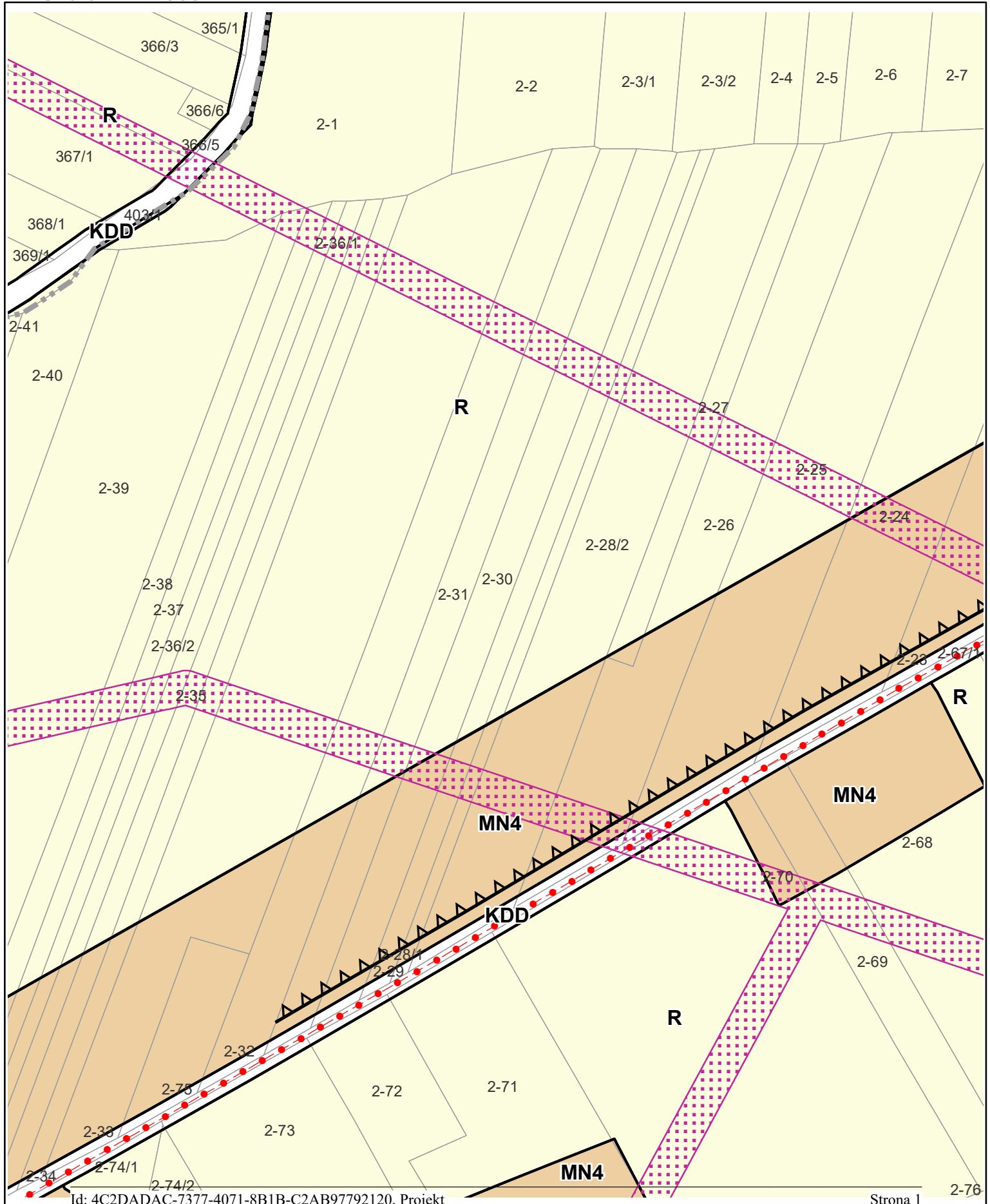


MIEJSCOWY PLAN ZAGOSPODAROWANIA PRZESTRZENNEGO
SOŁECTW: BARBARKA, GOŁYSZYN, MINOGA, NOWA WIEŚ, PORĘBA ŁASKOWSKA,
PRZYBYSŁAWICE, RZEPLIN, SOBIESEKI, STOKI, SZCZODRKOWICE, ZAMŁYNIĘ.

UJEDNOLICONY RYSUNEK PLANU - NR OBWIESZCZENIA 000000/000/00
Z DNIA 00 000000 2020 R.

Skala 1:2 000

ARKUSZ NR. 87

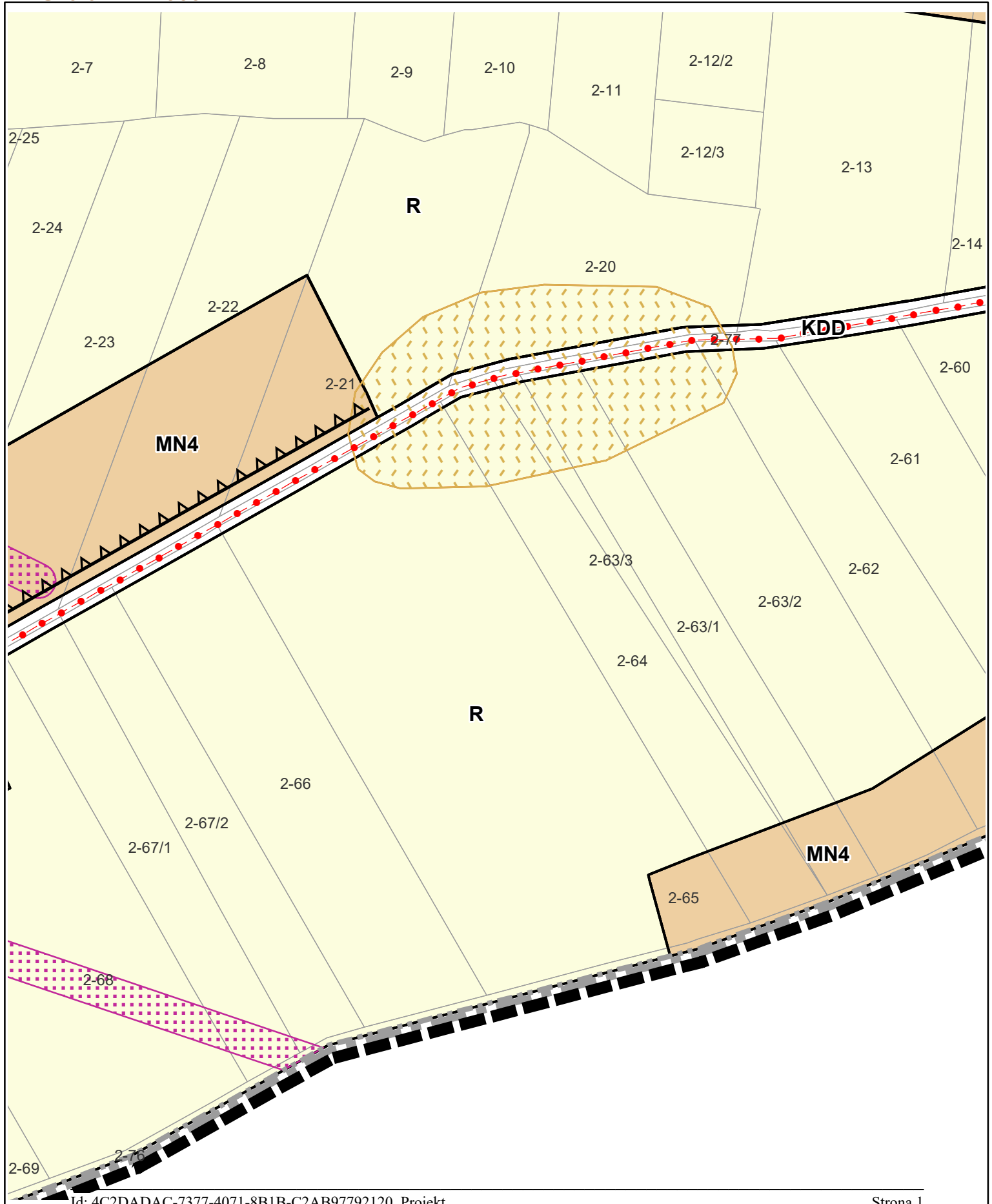


MIEJSCOWY PLAN ZAGOSPODAROWANIA PRZESTRZENNEGO
SOŁECTW: BARBARKA, GOŁYSZYN, MINOGA, NOWA WIEŚ, PORĘBA LASKOWSKA,
PRZYBYSŁAWICE, RZEPLIN, SOBIESEKI, STOKI, SZCZODRKOWICE, ZAMŁYNIĘ.

UJEDNOLICONY RYSUNEK PLANU - NR OBWIESZCZENIA 000000/000/00
Z DNIA 00 000000 2020 R.

Skala 1:2 000

ARKUSZ NR. 88

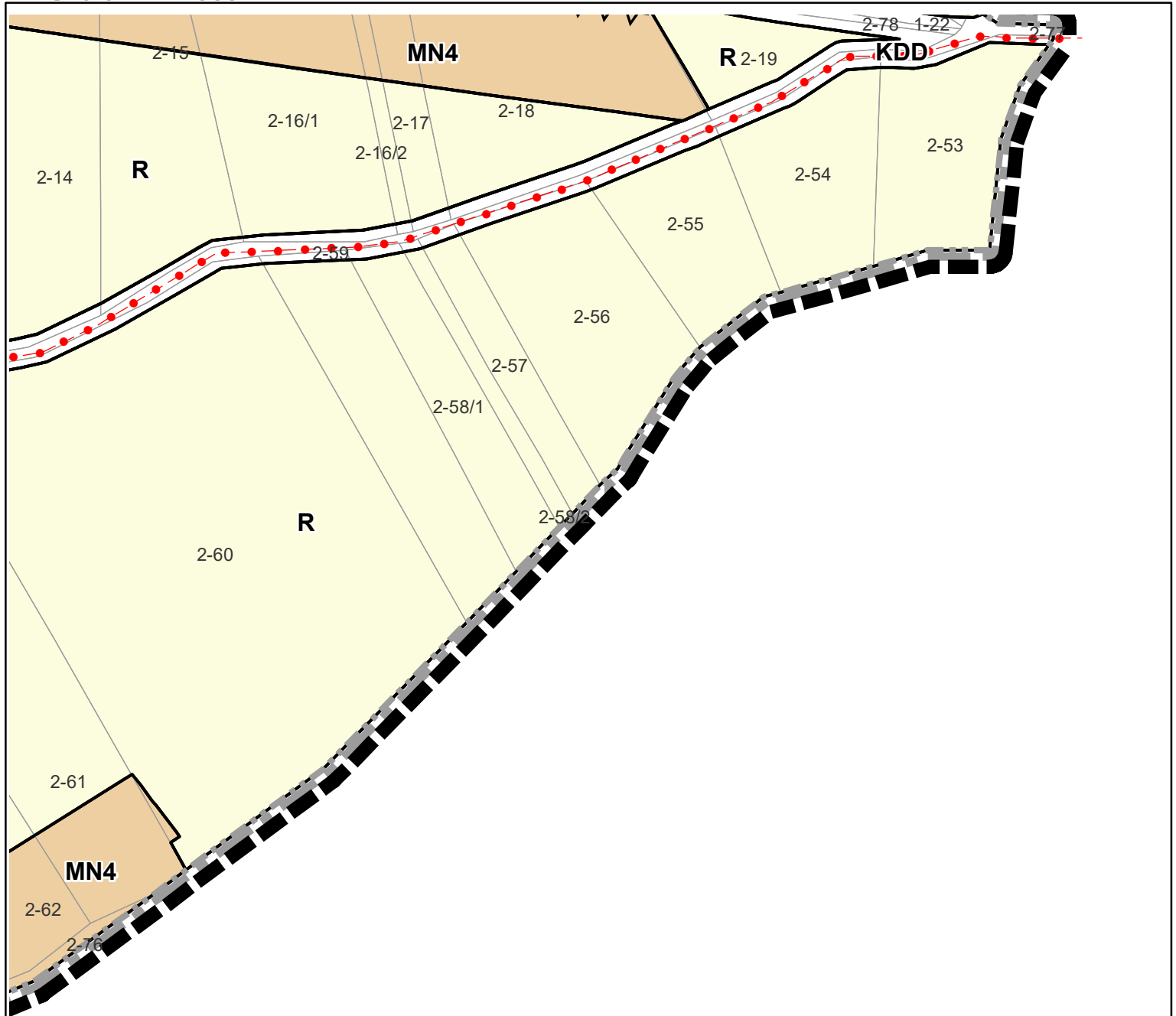


MIEJSCOWY PLAN ZAGOSPODAROWANIA PRZESTRZENNEGO
SOŁECTW: BARBARKA, GOŁYSZYN, MINOGA, NOWA WIEŚ, PORĘBA LASKOWSKA,
PRZYBYSŁAWICE, RZEPLIN, SOBIESEKI, STOKI, SZCZODRKOWICE, ZAMŁYNIĘ.

UJEDNOLICONY RYSUNEK PLANU - NR OBWIESZCZENIA 000000/000/00
Z DNIA 00 000000 2020 R.

Skala 1:2 000

ARKUSZ NR. 89

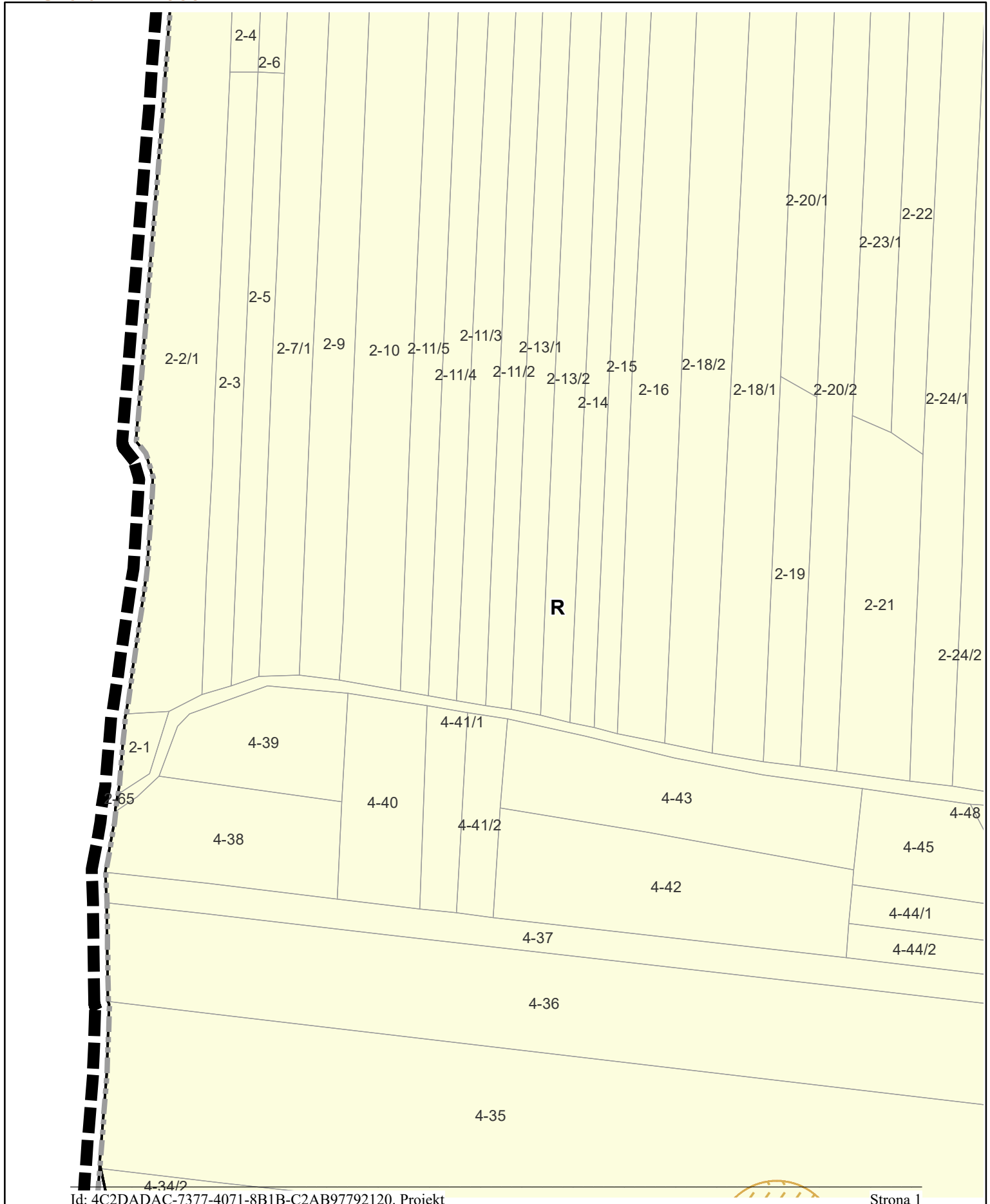


**MIEJSCOWY PLAN ZAGOSPODAROWANIA PRZESTRZENNEGO
SOŁECTW: BARBARKA, GOŁYSZYN, MINOGA, NOWA WIEŚ, PORĘBA LASKOWSKA,
PRZYBYSŁAWICE, RZEPLIN, SOBIESEKI, STOKI, SZCZODRKOWICE, ZAMŁYNIĘ.**

**UJEDNOLICONY RYSUNEK PLANU - NR OBWIESZCZENIA 000000/000/00
Z DNIA 00 000000 2020 R.**

Skala 1:2 000

ARKUSZ NR. 90

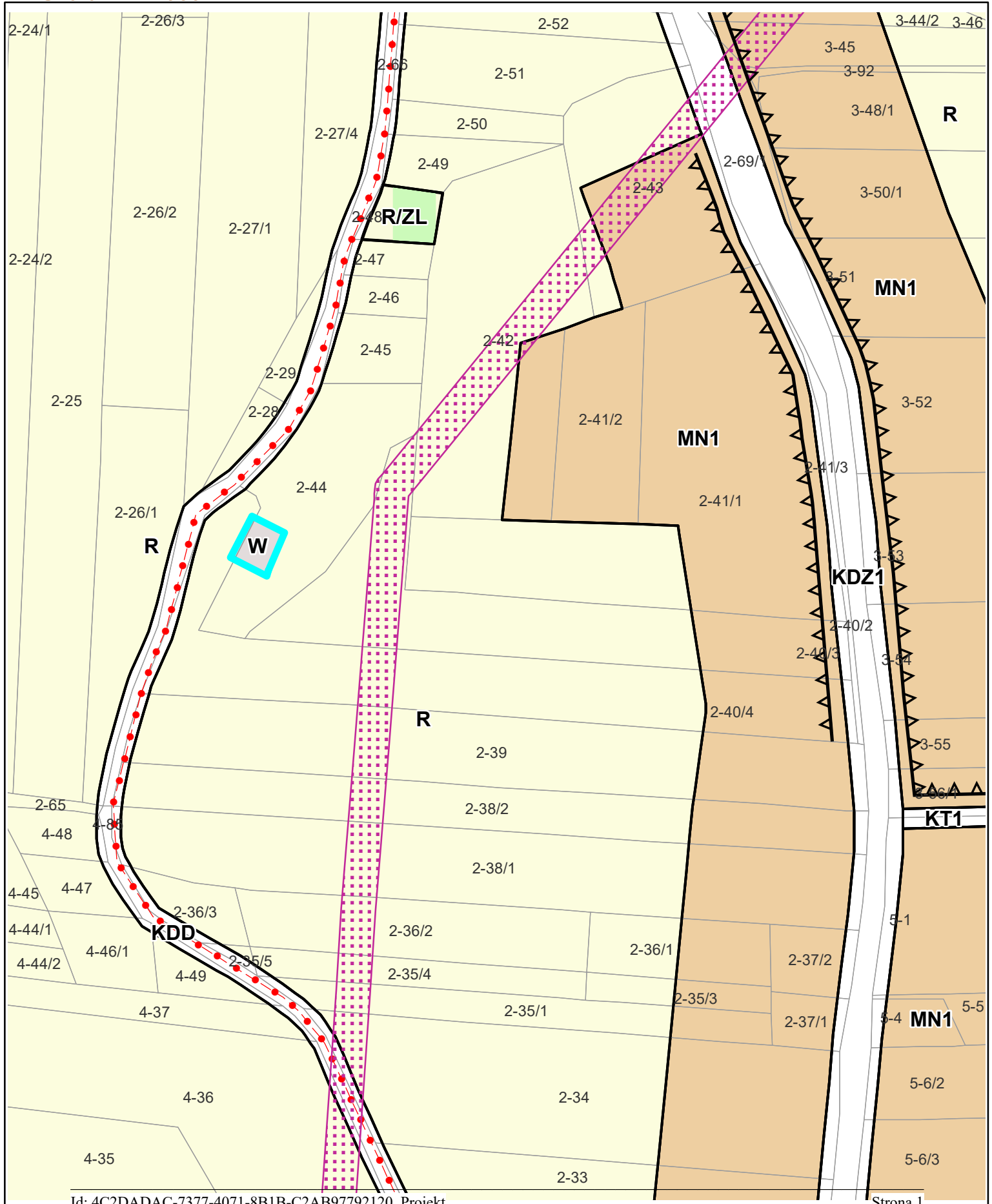


**MIEJSCOWY PLAN ZAGOSPODAROWANIA PRZESTRZENNEGO
SOŁECTW: BARBARKA, GOŁYSZYN, MINOGA, NOWA WIEŚ, PORĘBA LASKOWSKA,
PRZYBYSŁAWICE, RZEPLIN, SOBIESEKI, STOKI, SZCZODRKOWICE, ZAMŁYNIĘ.**

**UJEDNOLICONY RYSUNEK PLANU - NR OBWIESZCZENIA 000000/000/00
Z DNIA 00 000000 2020 R.**

Skala 1:2 000

ARKUSZ NR. 91

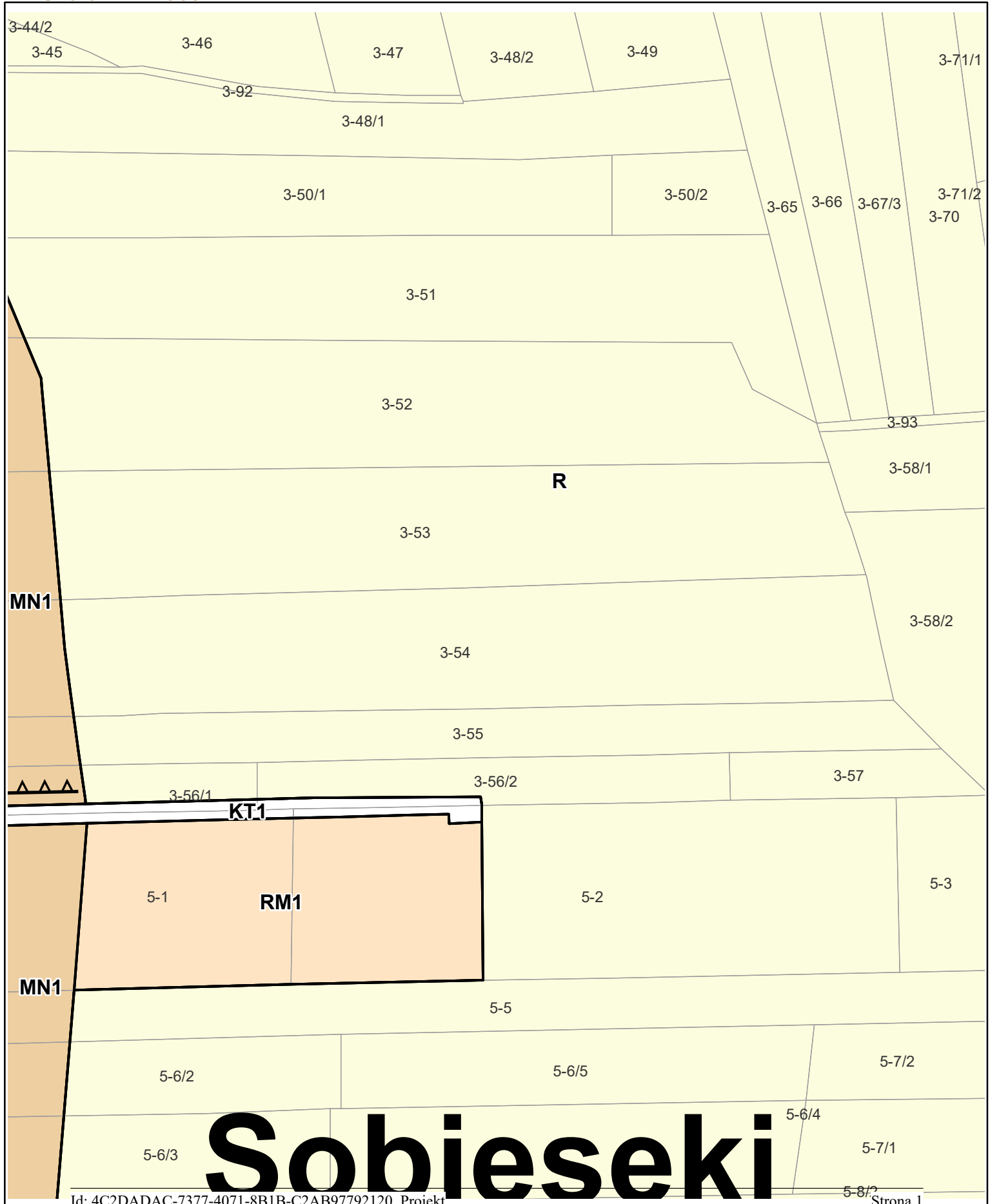


**MIEJSCOWY PLAN ZAGOSPODAROWANIA PRZESTRZENNEGO
SOŁECTW: BARBARKA, GOŁYSZYN, MINOGA, NOWA WIEŚ, PORĘBA ŁASKOWSKA,
PRZYBYSŁAWICE, RZEPLIN, SOBIESEKI, STOKI, SZCZODRKOWICE, ZAMŁYNIĘ.**

**UJEDNOLICONY RYSUNEK PLANU - NR OBWIESZCZENIA 000000/000/00
Z DNIA 00 0000000 2020 R.**

Skala 1:2 000

ARKUSZ NR. 92

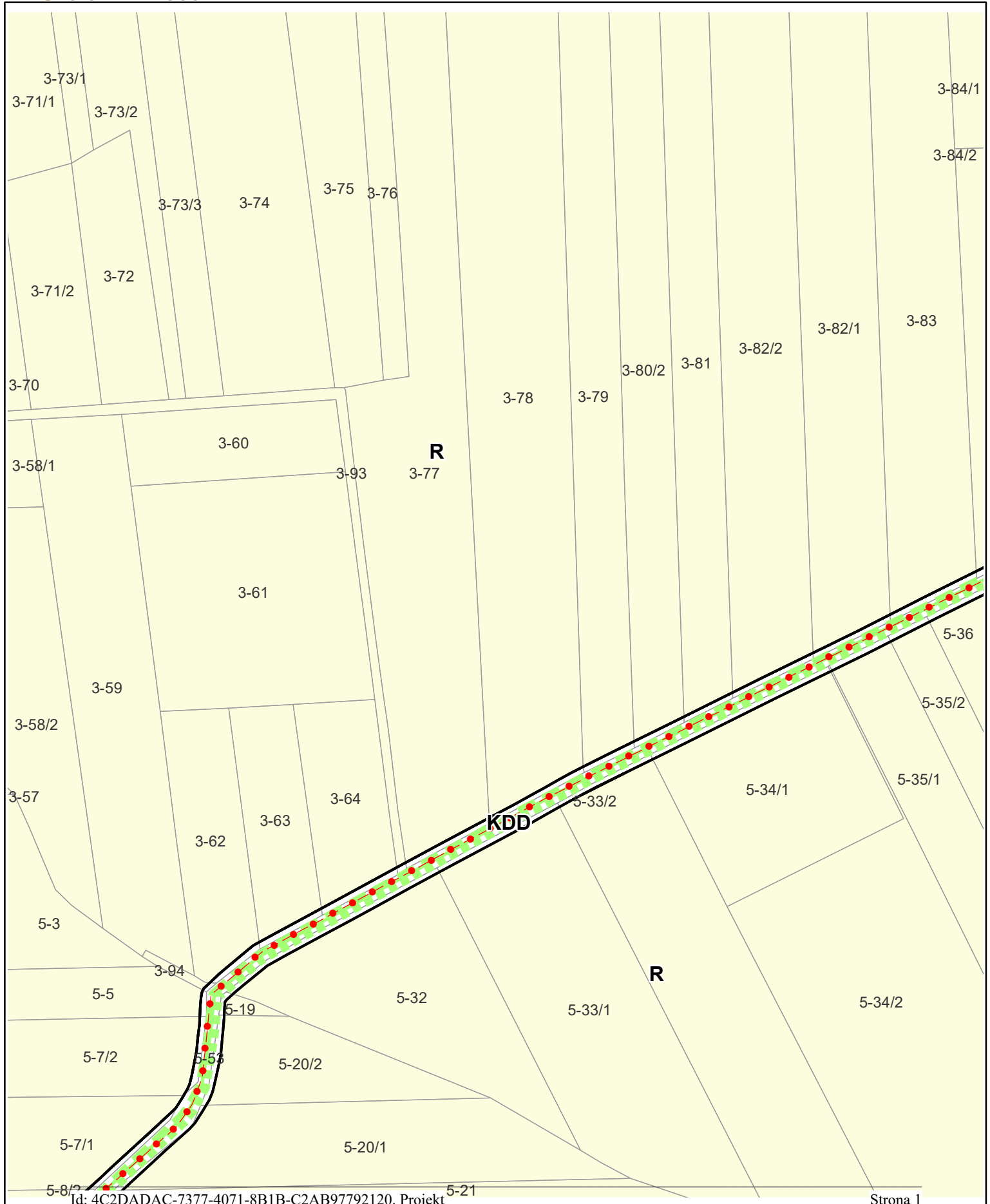


**MIEJSCOWY PLAN ZAGOSPODAROWANIA PRZESTRZENNEGO
SOŁECTW: BARBARKA, GOŁYSZYN, MINOGA, NOWA WIEŚ, PORĘBA ŁASKOWSKA,
PRZYBYSŁAWICE, RZEPLIN, SOBIESEKI, STOKI, SZCZODRKOWICE, ZAMŁYNIĘ.**

**UJEDNOLICONY RYSUNEK PLANU - NR OBWIESZCZENIA 000000/000/00
Z DNIA 00 000000 2020 R.**

Skala 1:2 000

ARKUSZ NR. 93

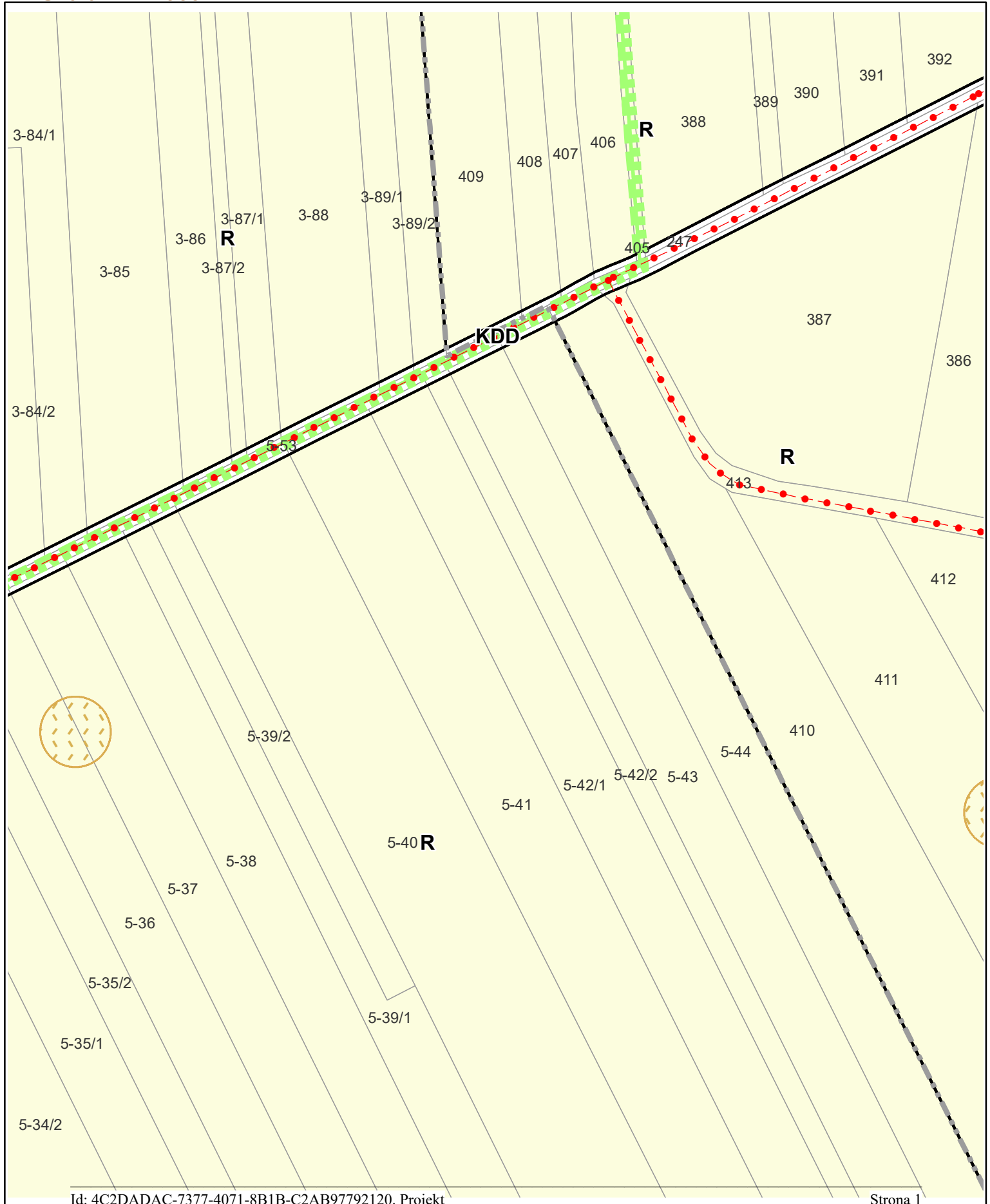


MIEJSCOWY PLAN ZAGOSPODAROWANIA PRZESTRZENNEGO
SOŁECTW: BARBARKA, GOŁYSZYN, MINOGA, NOWA WIEŚ, PORĘBA LASKOWSKA,
PRZYBYSŁAWICE, RZEPLIN, SOBIESEKI, STOKI, SZCZODRKOWICE, ZAMŁYNIĘ.

UJEDNOLICONY RYSUNEK PLANU - NR OBWIESZCZENIA 000000/000/00
Z DNIA 00 000000 2020 R.

Skala 1:2 000

ARKUSZ NR. 94

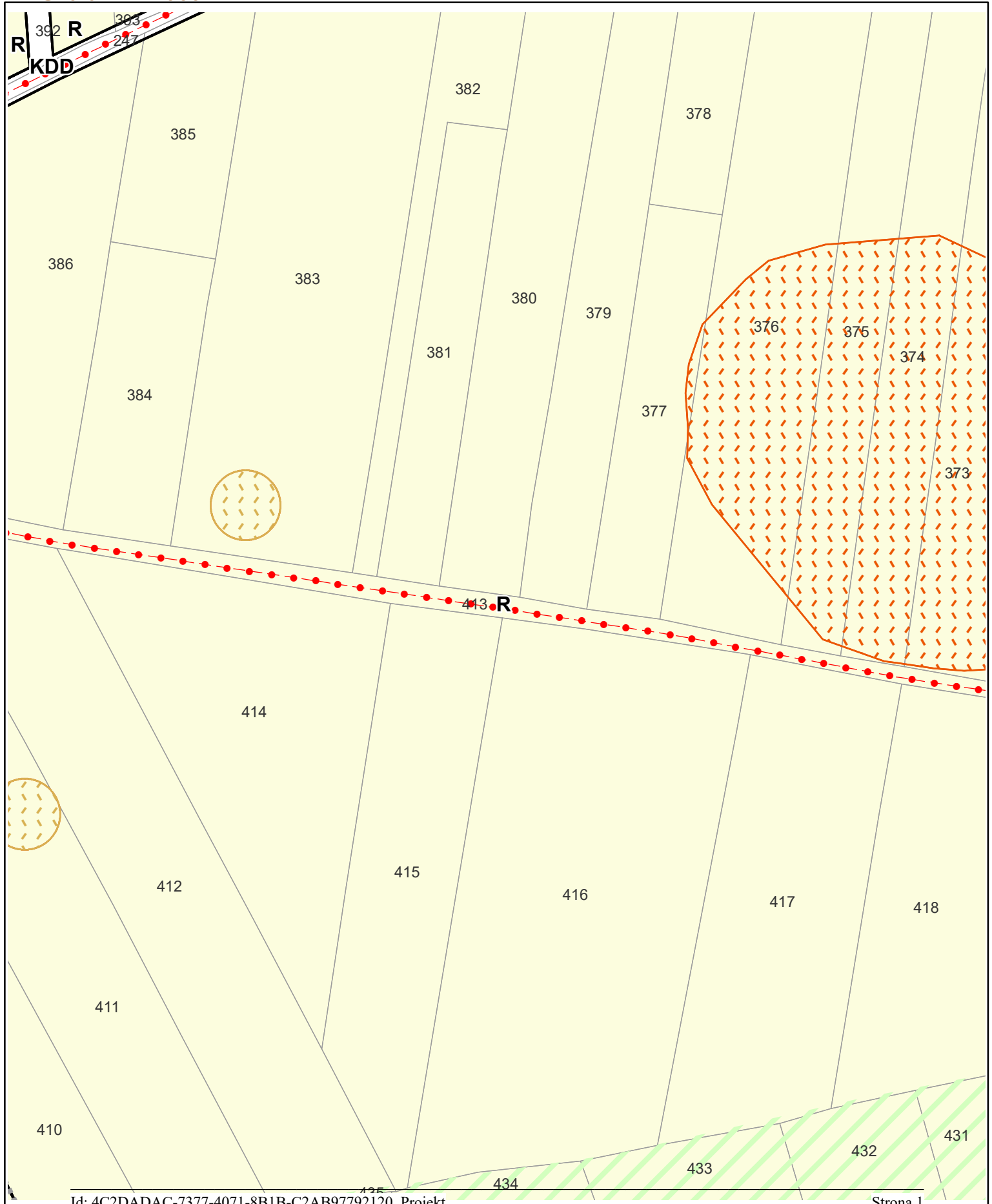


**MIEJSCOWY PLAN ZAGOSPODAROWANIA PRZESTRZENNEGO
SOŁECTW: BARBARKA, GOŁYSZYN, MINOGA, NOWA WIEŚ, PORĘBA ŁASKOWSKA,
PRZYBYSŁAWICE, RZEPLIN, SOBIESEKI, STOKI, SZCZODRKOWICE, ZAMŁYNIĘ.**

**UJEDNOLICONY RYSUNEK PLANU - NR OBWIESZCZENIA 000000/000/00
Z DNIA 00 000000 2020 R.**

Skala 1:2 000

ARKUSZ NR. 95

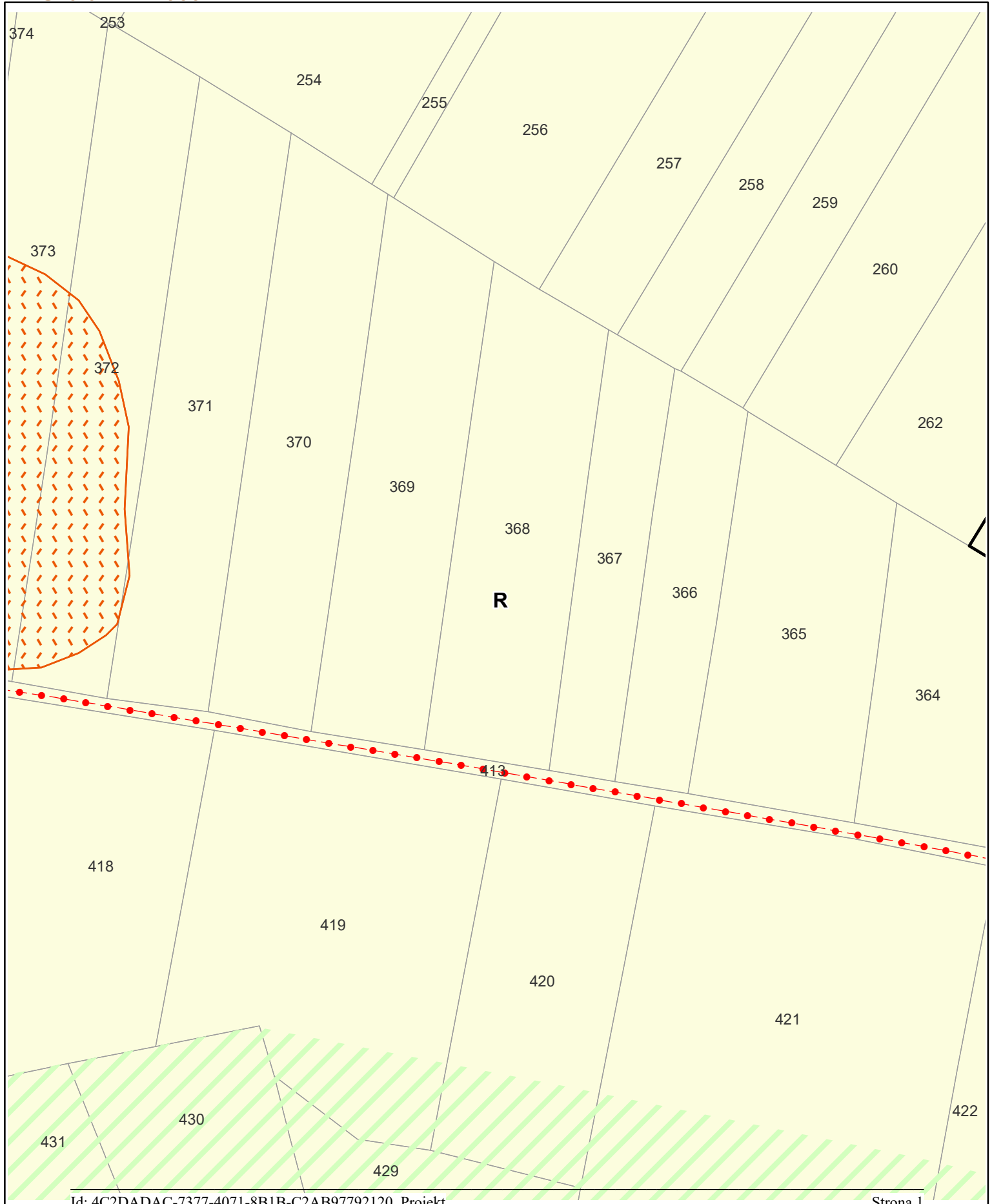


**MIEJSCOWY PLAN ZAGOSPODAROWANIA PRZESTRZENNEGO
SOŁECTW: BARBARKA, GOŁYSZYN, MINOGA, NOWA WIEŚ, PORĘBA LASKOWSKA,
PRZYBYSŁAWICE, RZEPLIN, SOBIESEKI, STOKI, SZCZODRKOWICE, ZAMŁYNIĘ.**

**UJEDNOLICONY RYSUNEK PLANU - NR OBWIESZCZENIA 000000/000/00
Z DNIA 00 000000 2020 R.**

Skala 1:2 000

ARKUSZ NR. 96

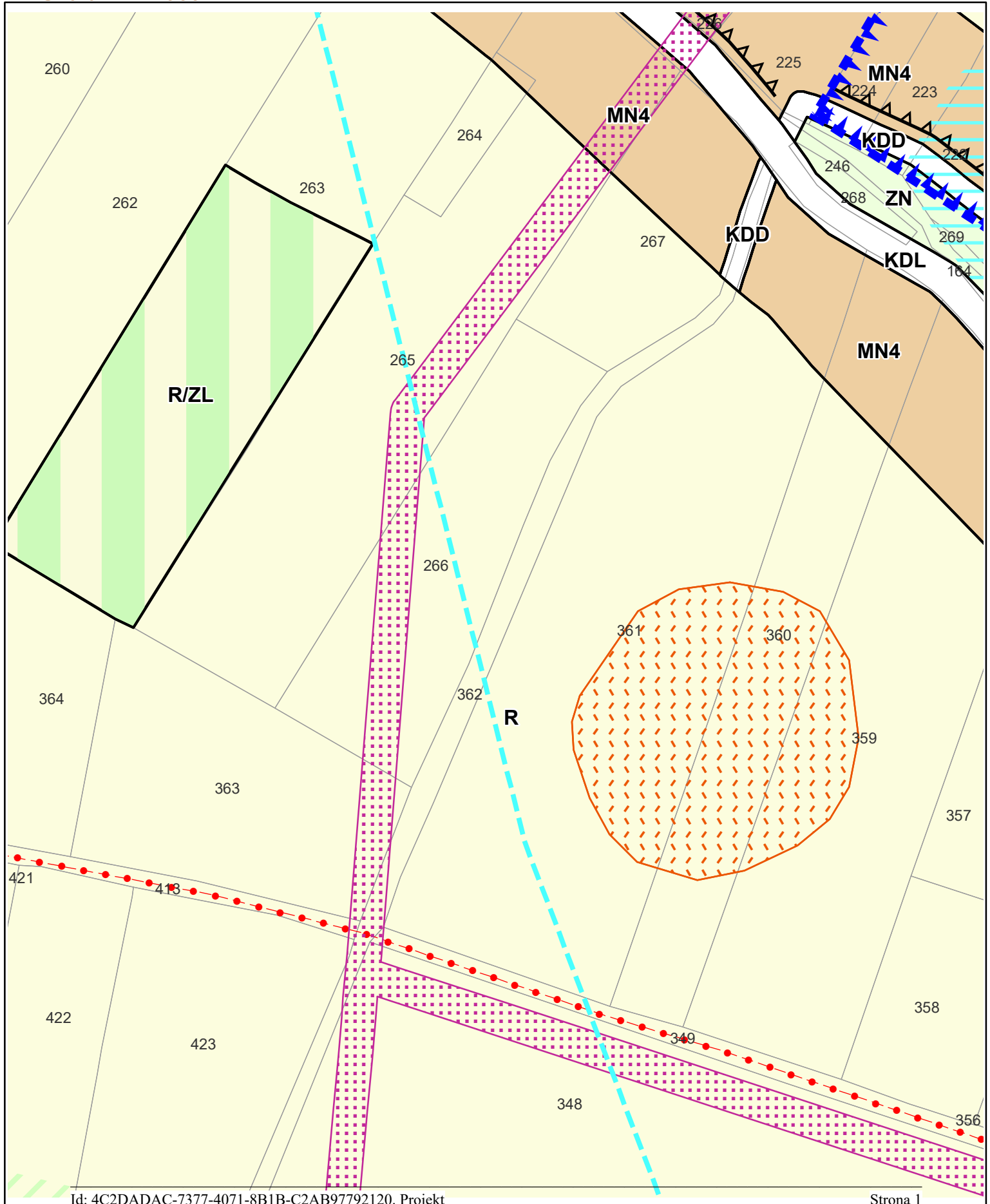


MIEJSCOWY PLAN ZAGOSPODAROWANIA PRZESTRZENNEGO
SOŁECTW: BARBARKA, GOŁYSZYN, MINOGA, NOWA WIEŚ, POREBA LASKOWSKA,
PRZYBYSŁAWICE, RZEPLIN, SOBIESEKI, STOKI, SZCZODRKOWICE, ZAMŁYNIĘ.

UJEDNOLICONY RYSUNEK PLANU - NR OBWIESZCZENIA 000000/000/00
Z DNIA 00 000000 2020 R.

Skala 1:2 000

ARKUSZ NR. 97

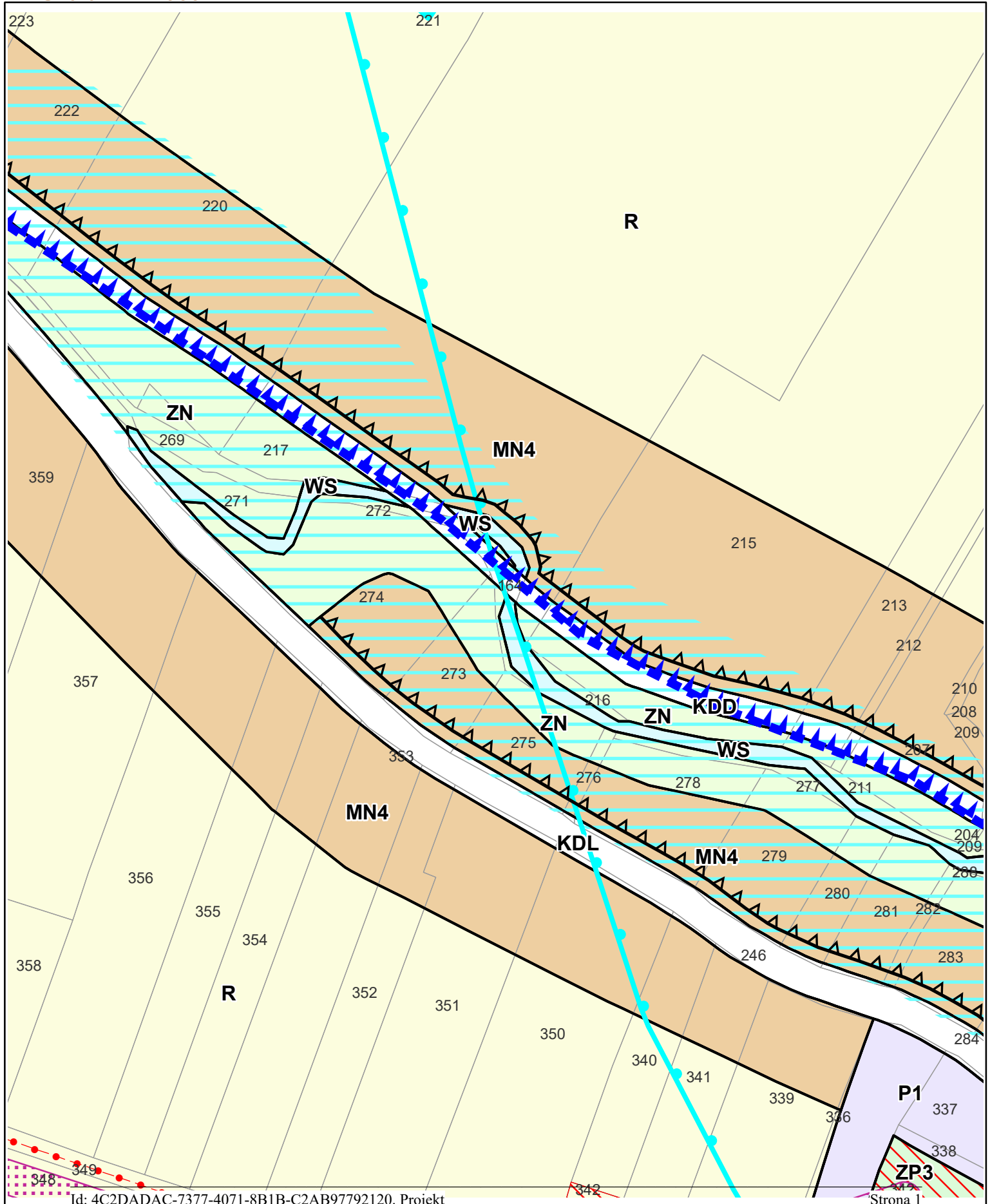


**MIEJSCOWY PLAN ZAGOSPODAROWANIA PRZESTRZENNEGO
SOŁECTW: BARBARKA, GOŁYSZYN, MINOGA, NOWA WIEŚ, PORĘBA ŁASKOWSKA,
PRZYBYSŁAWICE, RZEPLIN, SOBIESEKI, STOKI, SZCZODRKOWICE, ZAMŁYNIĘ.**

**UJEDNOLICONY RYSUNEK PLANU - NR OBWIESZCZENIA 000000/000/00
Z DNIA 00 000000 2020 R.**

Skala 1:2 000

ARKUSZ NR. 98

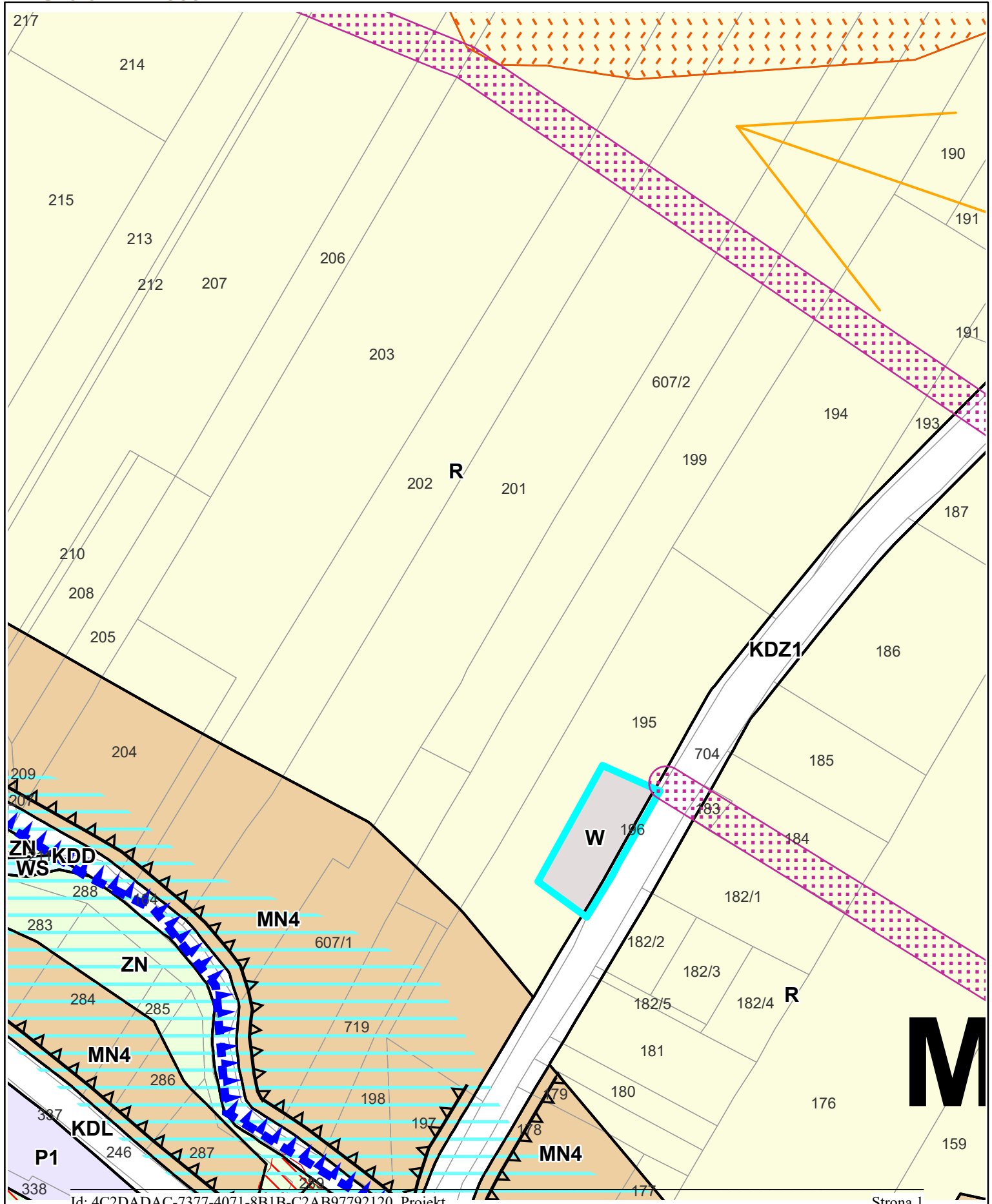


MIEJSCOWY PLAN ZAGOSPODAROWANIA PRZESTRZENNEGO
SOŁECTW: BARBARKA, GOŁYSZYN, MINOGA, NOWA WIEŚ, PORĘBA ŁASKOWSKA,
PRZYBYSŁAWICE, RZEPLIN, SOBIESEKI, STOKI, SZCZODRKOWICE, ZAMŁYNIĘ.

UJEDNOLICONY RYSUNEK PLANU - NR OBWIESZCZENIA 000000/000/00
Z DNIA 00 000000 2020 R.

Skala 1:2 000

ARKUSZ NR. 99

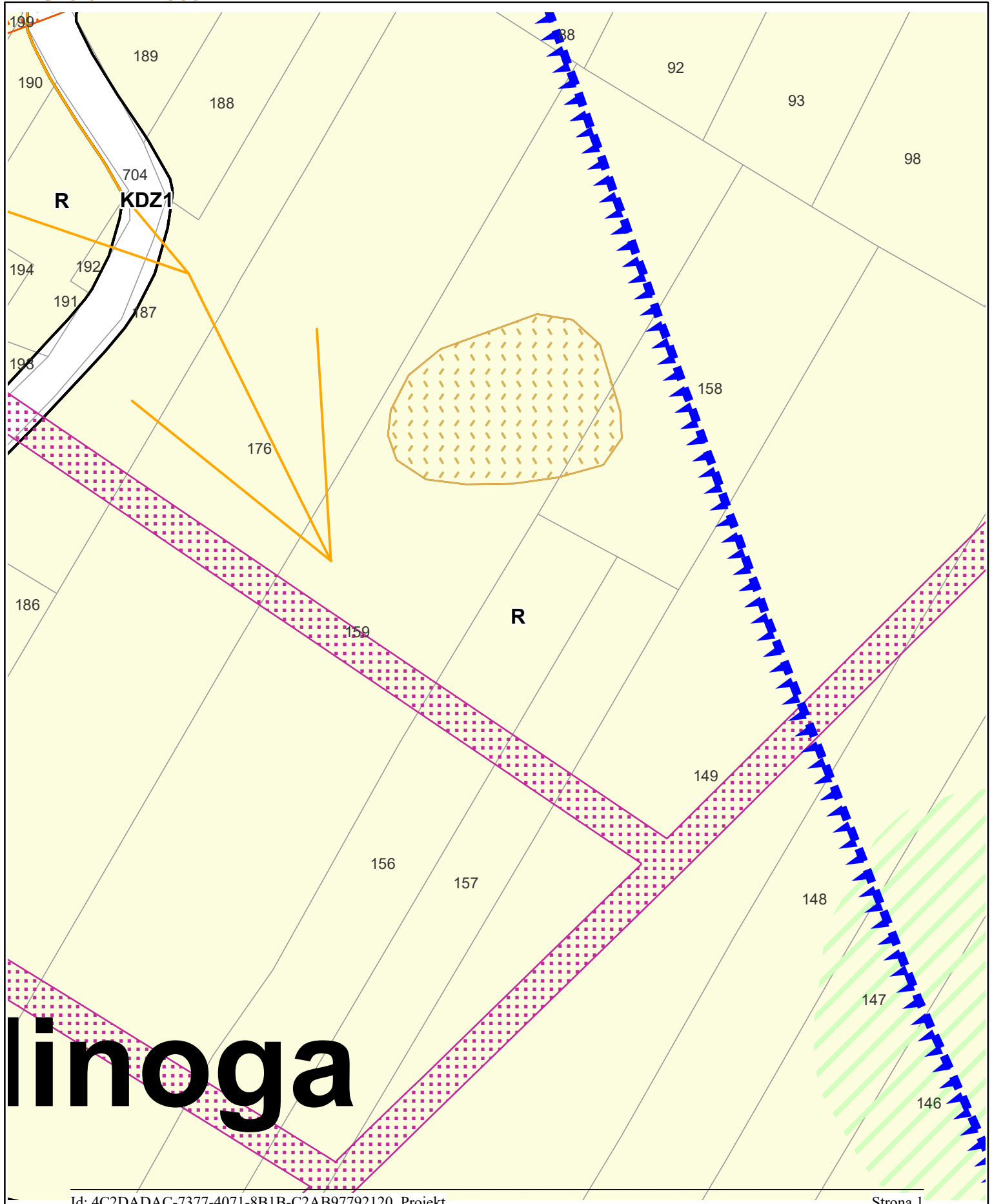


**MIEJSCOWY PLAN ZAGOSPODAROWANIA PRZESTRZENNEGO
SOŁECTW: BARBARKA, GOŁYSZYN, MINOGA, NOWA WIEŚ, PORĘBA LASKOWSKA,
PRZYBYSŁAWICE, RZEPLIN, SOBIESEKI, STOKI, SZCZODRKOWICE, ZAMŁYNIĘ.**

**UJEDNOLICONY RYSUNEK PLANU - NR OBWIESZCZENIA 000000/000/00
Z DNIA 00 000000 2020 R.**

Skala 1:2 000

ARKUSZ NR. 100

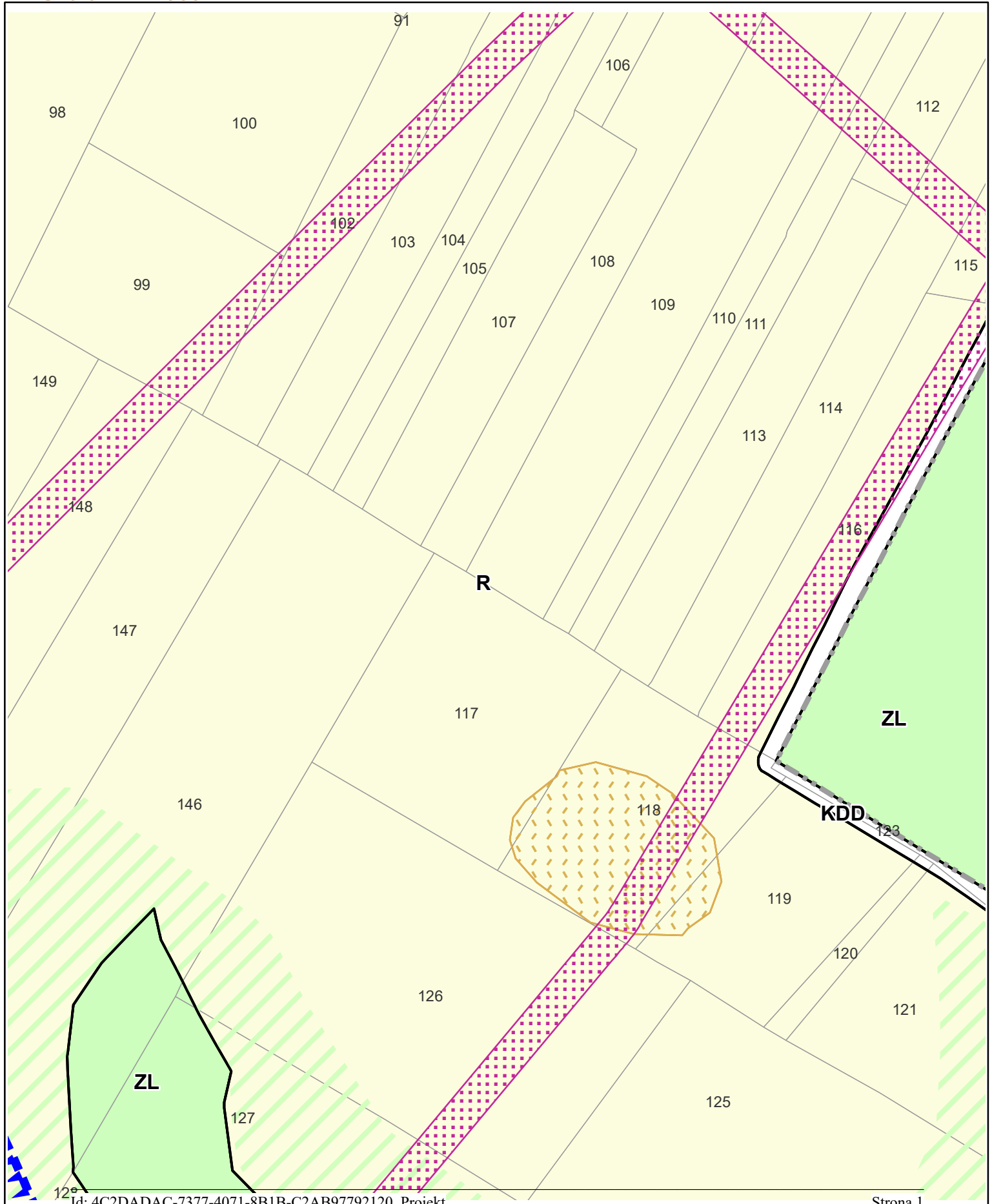


**MIEJSCOWY PLAN ZAGOSPODAROWANIA PRZESTRZENNEGO
SOŁECTW: BARBARKA, GOŁYSZYN, MINOGA, NOWA WIEŚ, PORĘBA LASKOWSKA,
PRZYBYSŁAWICE, RZEPLIN, SOBIESEKI, STOKI, SZCZODRKOWICE, ZAMŁYNIĘ.**

**UJEDNOLICONY RYSUNEK PLANU - NR OBWIESZCZENIA 000000/000/00
Z DNIA 00 000000 2020 R.**

Skala 1:2 000

ARKUSZ NR. 101

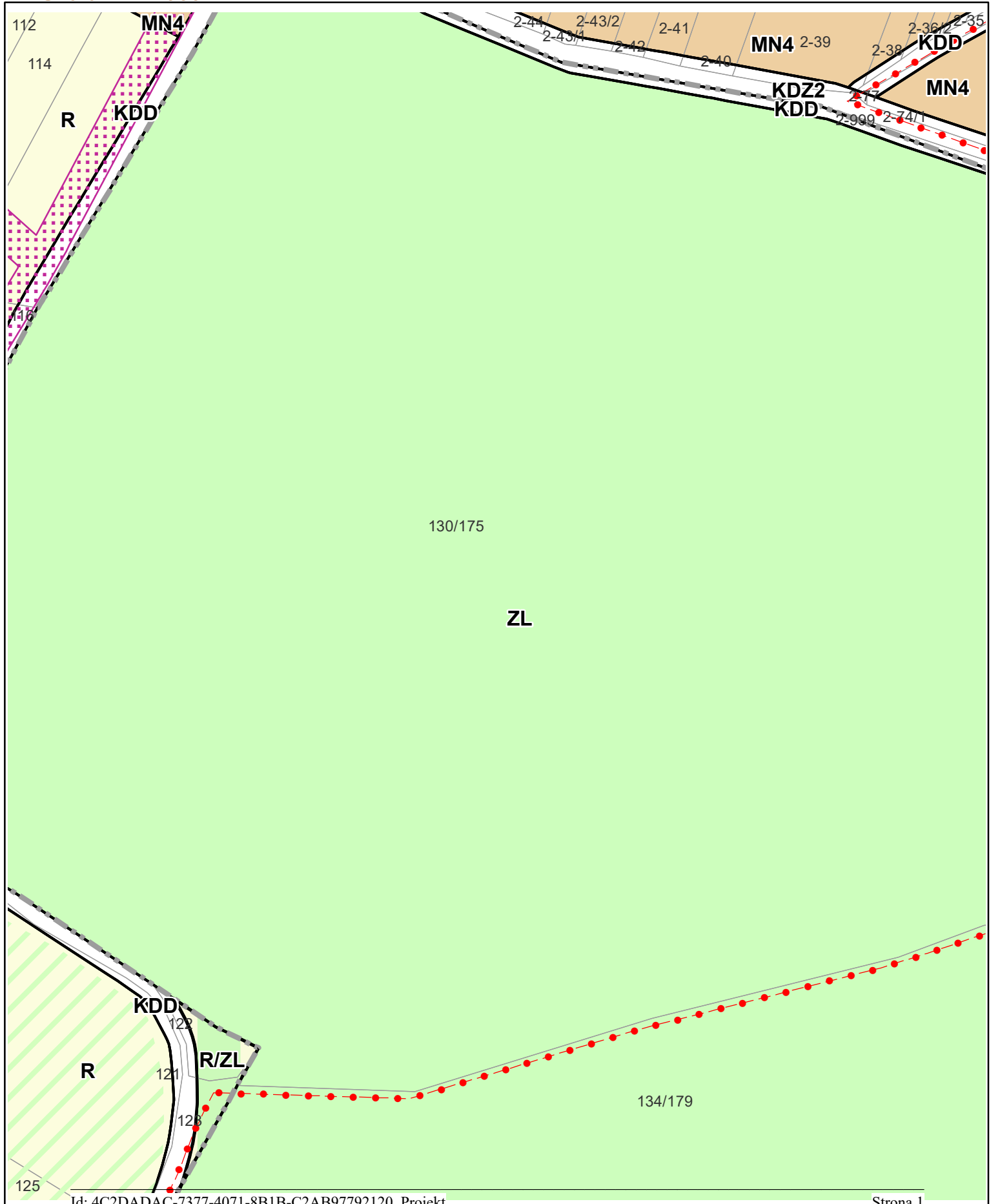


**MIEJSCOWY PLAN ZAGOSPODAROWANIA PRZESTRZENNEGO
SOŁECTW: BARBARKA, GOŁYSZYN, MINOGA, NOWA WIEŚ, PORĘBA ŁASKOWSKA,
PRZYBYSŁAWICE, RZEPLIN, SOBIESEKI, STOKI, SZCZODRKOWICE, ZAMŁYNIĘ.**

**UJEDNOLICONY RYSUNEK PLANU - NR OBWIESZCZENIA 000000/000/00
Z DNIA 00 0000000 2020 R.**

Skala 1:2 000

ARKUSZ NR. 102

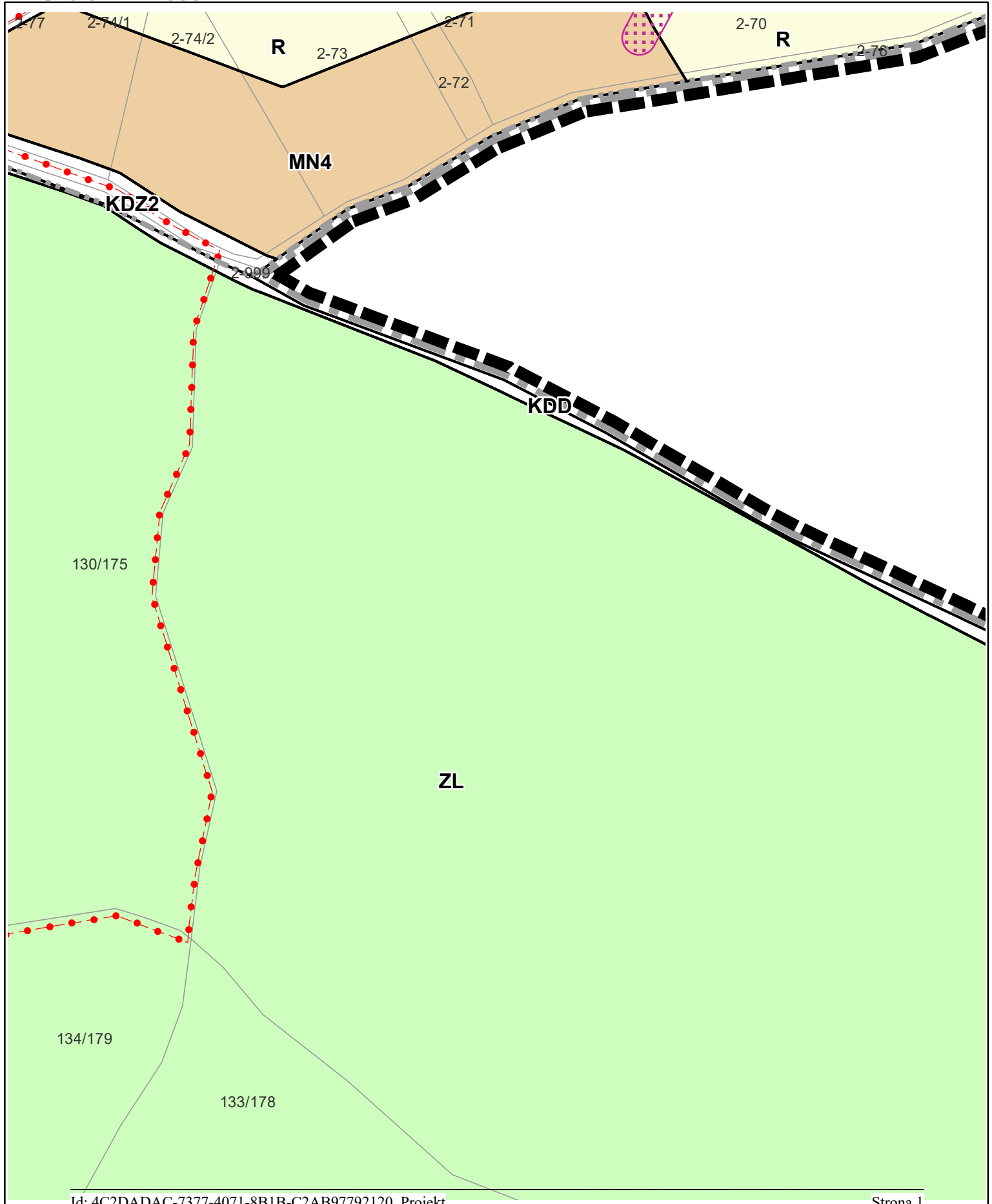


MIEJSCOWY PLAN ZAGOSPODAROWANIA PRZESTRZENNEGO
SOŁECTW: BARBARKA, GOŁYSZYN, MINOGA, NOWA WIEŚ, POREBA ŁASKOWSKA,
PRZYBYSŁAWICE, RZEPLIN, SOBIESEKI, STOKI, SZCZODRKOWICE, ZAMŁYNIĘ.

UJEDNOLICONY RYSUNEK PLANU - NR OBWIESZCZENIA 000000/000/00
Z DNIA 00 0000000 2020 R.

Skala 1:2 000

ARKUSZ NR. 103

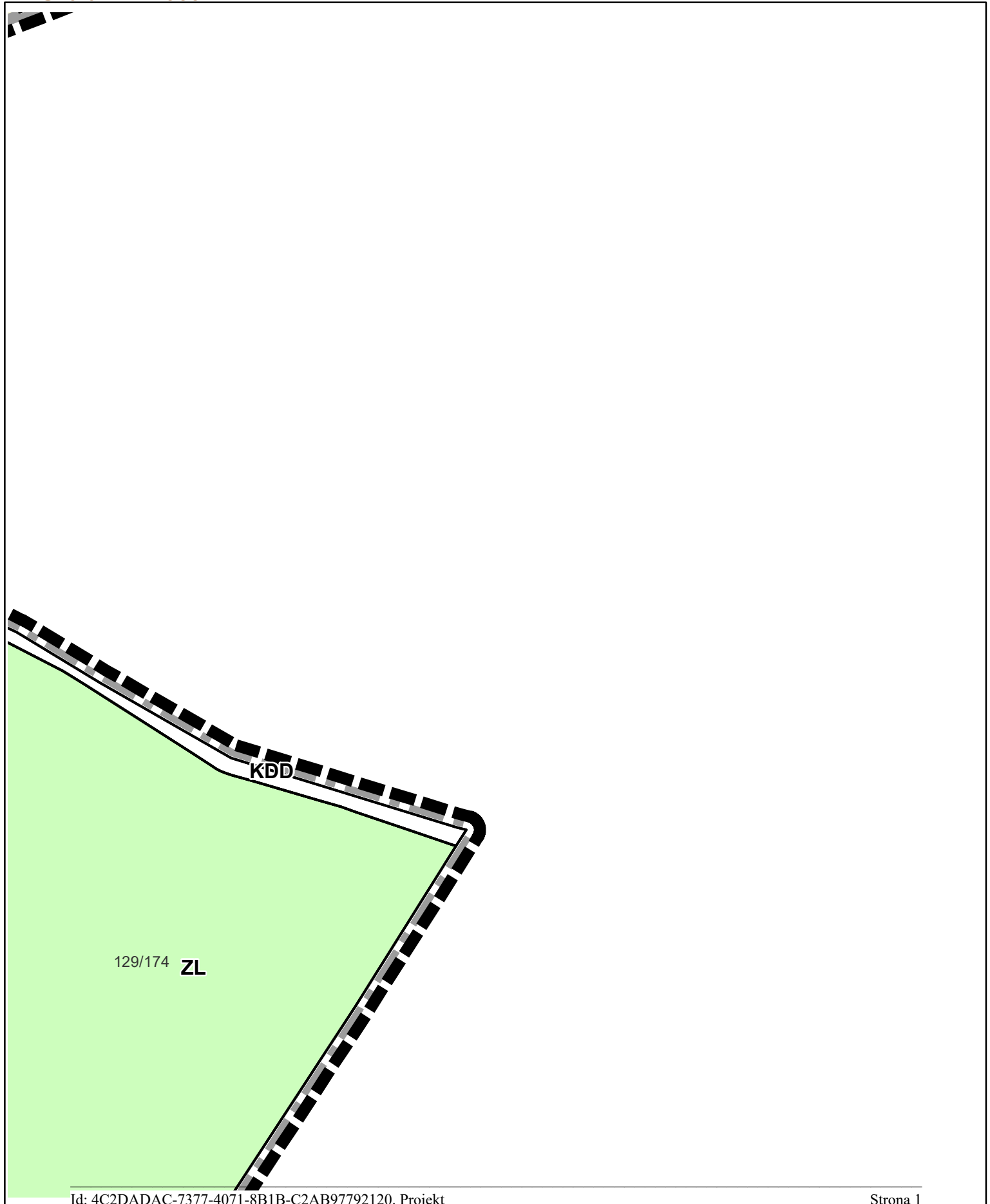


**MIEJSCOWY PLAN ZAGOSPODAROWANIA PRZESTRZENNEGO
SOŁECTW: BARBARKA, GOŁYSZYN, MINOGA, NOWA WIEŚ, POREBA LASKOWSKA,
PRZYBYSŁAWICE, RZEPLIN, SOBIESEKI, STOKI, SZCZODRKOWICE, ZAMŁYNIE.**

**UJEDNOLICONY RYSUNEK PLANU - NR OBWIESZCZENIA 000000/000/00
Z DNIA 00 0000000 2020 R.**

Skala 1:2 000

ARKUSZ NR. 104

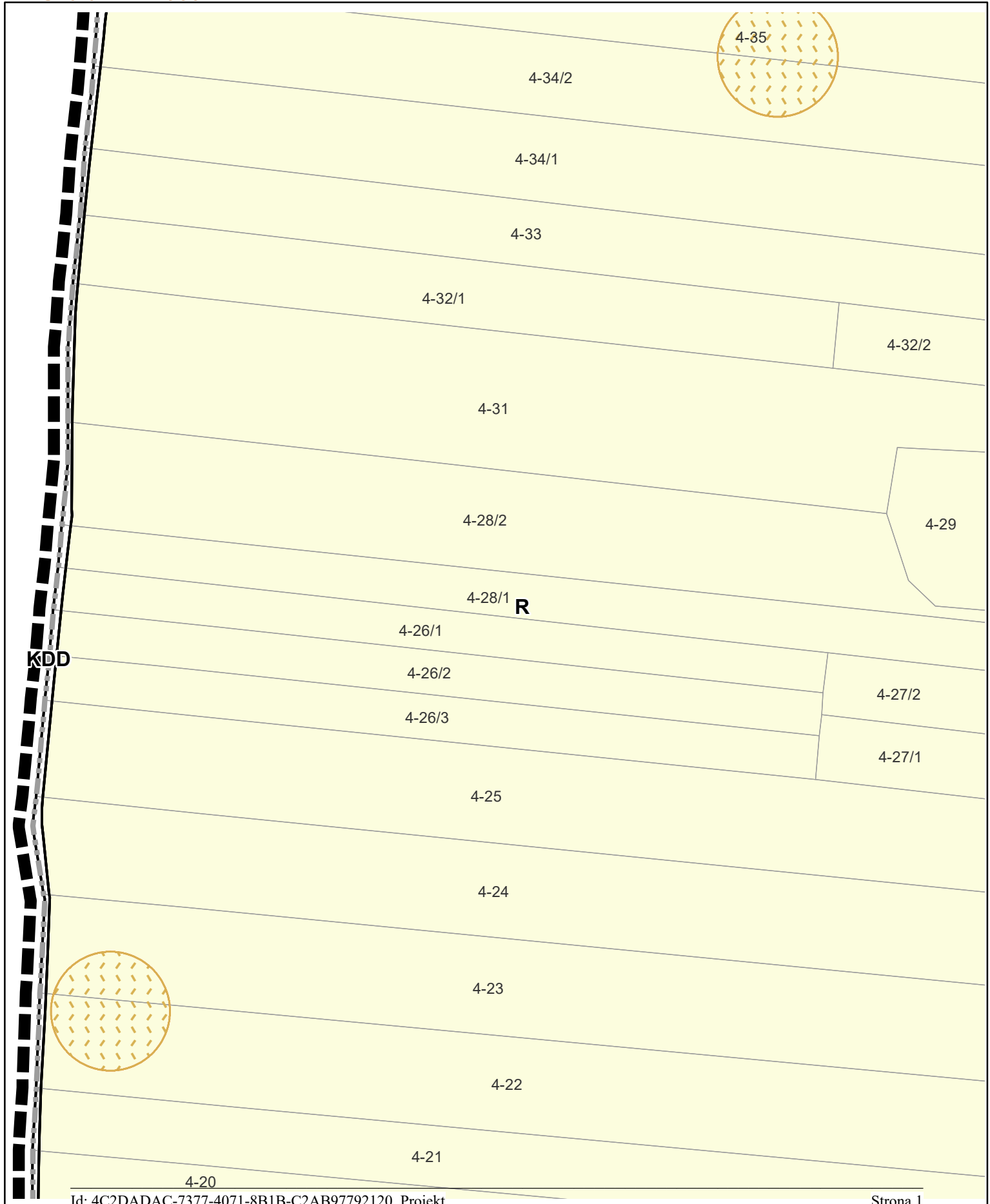


MIEJSCOWY PLAN ZAGOSPODAROWANIA PRZESTRZENNEGO
SOŁECTW: BARBARKA, GOŁYSZYN, MINOGA, NOWA WIEŚ, PORĘBA LASKOWSKA,
PRZYBYSŁAWICE, RZEPLIN, SOBIESEKI, STOKI, SZCZODRKOWICE, ZAMŁYNIĘ.

UJEDNOLICONY RYSUNEK PLANU - NR OBWIESZCZENIA 000000/000/00
Z DNIA 00 0000000 2020 R.

Skala 1:2 000

ARKUSZ NR. 105

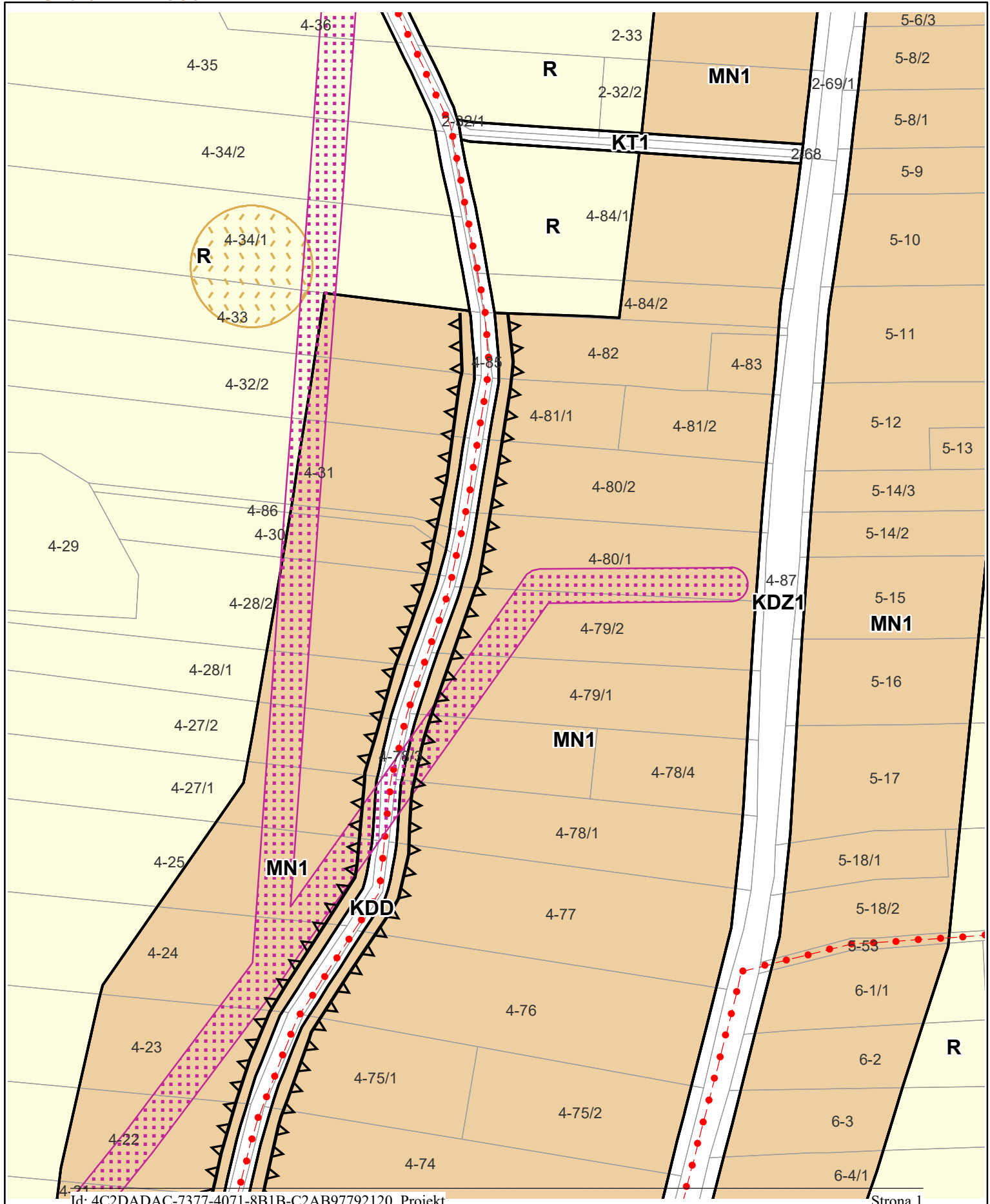


MIEJSCOWY PLAN ZAGOSPODAROWANIA PRZESTRZENNEGO
SOŁECTW: BARBARKA, GOŁYSZYN, MINOGA, NOWA WIEŚ, PORĘBA ŁASKOWSKA,
PRZYBYSŁAWICE, RZEPLIN, SOBIESEKI, STOKI, SZCZODRKOWICE, ZAMŁYNIĘ.

UJEDNOLICONY RYSUNEK PLANU - NR OBWIESZCZENIA 000000/000/00
Z DNIA 00 000000 2020 R.

Skala 1:2 000

ARKUSZ NR. 106




**MIEJSCOWY PLAN ZAGOSPODAROWANIA PRZESTRZENNEGO
SOŁECTW: BARBARKA, GOŁYSZYN, MINOGA, NOWA WIEŚ, PORĘBA ŁASKOWSKA,
PRZYBYSŁAWICE, RZEPLIN, SOBIESEKI, STOKI, SZCZODRKOWICE, ZAMŁYNIĘ.**

**UJEDNOLICONY RYSUNEK PLANU - NR OBWIESZCZENIA 000000/000/00
Z DNIA 00 000000 2020 R.**

Skala 1:2 000

ARKUSZ NR. 107




**MIEJSCOWY PLAN ZAGOSPODAROWANIA PRZESTRZENNEGO
SOŁECTW: BARBARKA, GOŁYSZYN, MINOGA, NOWA WIEŚ, PORĘBA LASKOWSKA,
PRZYBYSŁAWICE, RZEPLIN, SOBIESEKI, STOKI, SZCZODRKOWICE, ZAMŁYNIĘ.**

**UJEDNOLICONY RYSUNEK PLANU - NR OBWIESZCZENIA 000000/000/00
Z DNIA 00 0000000 2020 R.**

Skala 1:2 000

ARKUSZ NR. 108

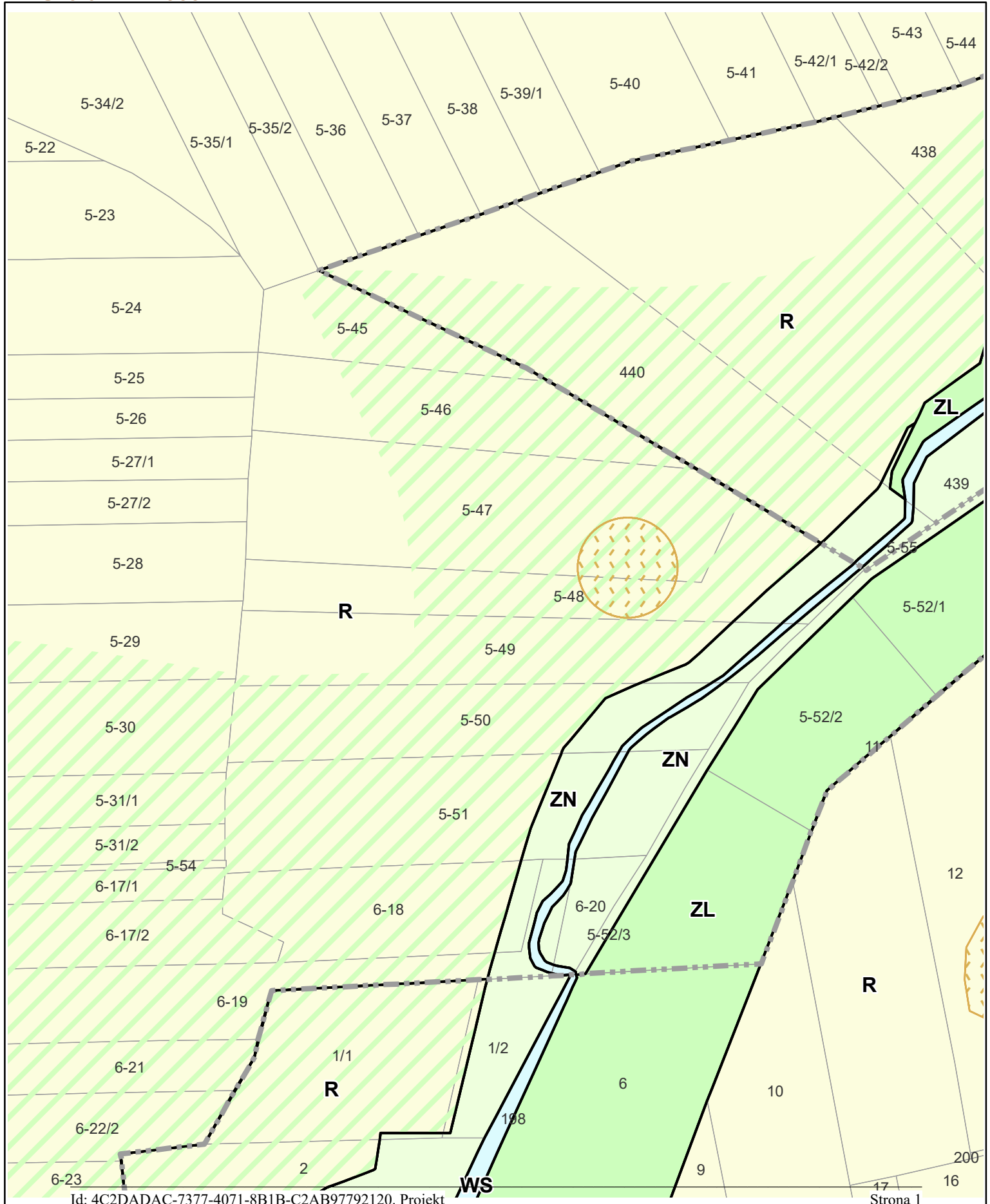


MIEJSCOWY PLAN ZAGOSPODAROWANIA PRZESTRZENNEGO
SOŁECTW: BARBARKA, GOŁYSZYN, MINOGA, NOWA WIEŚ, PORĘBA ŁASKOWSKA,
PRZYBYSŁAWICE, RZEPLIN, SOBIESEKI, STOKI, SZCZODRKOWICE, ZAMŁYNIĘ.

UJEDNOLICONY RYSUNEK PLANU - NR OBWIESZCZENIA 000000/000/00
Z DNIA 00 000000 2020 R.

Skala 1:2 000

ARKUSZ NR. 109

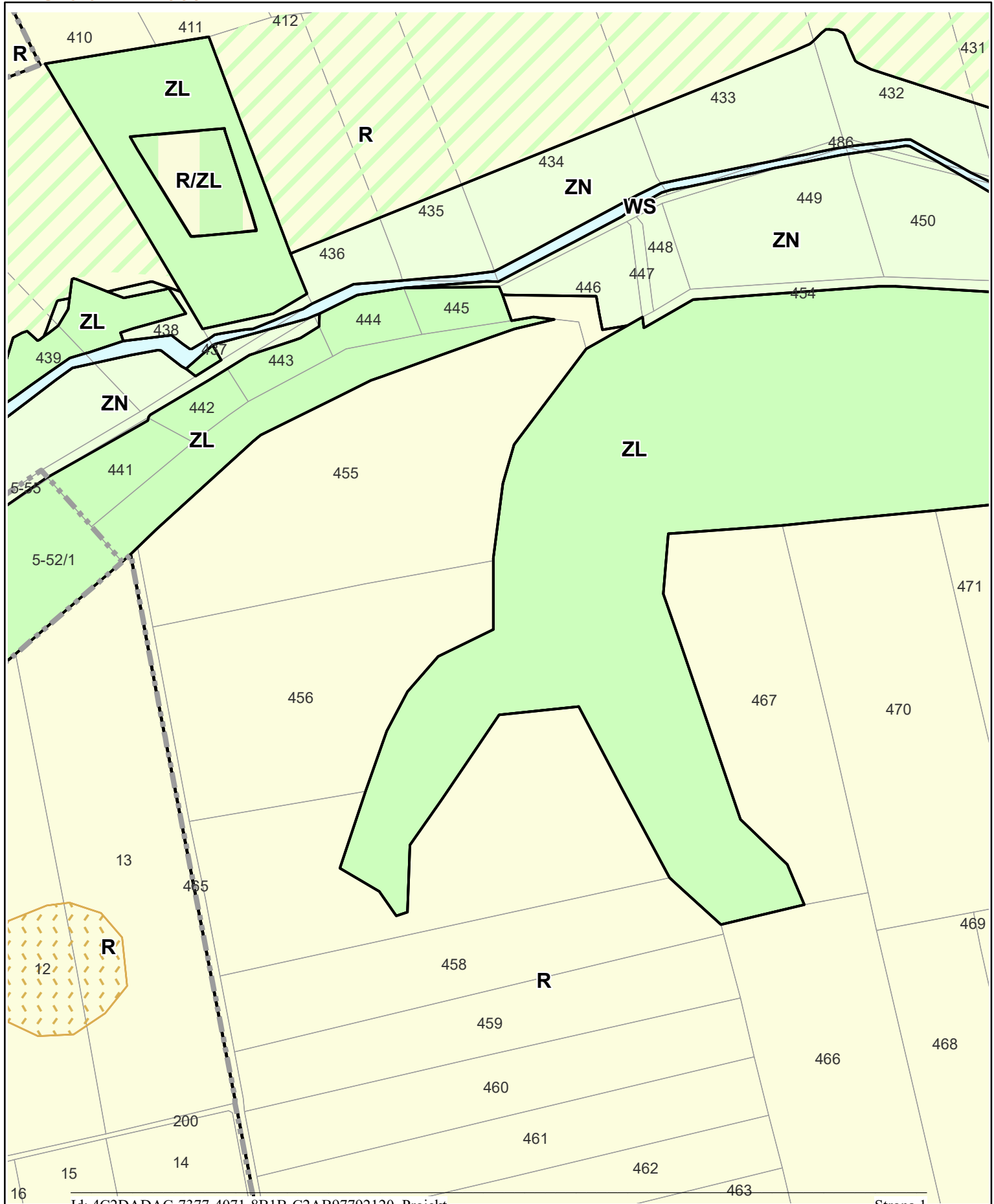


MIEJSCOWY PLAN ZAGOSPODAROWANIA PRZESTRZENNEGO
SOŁECTW: BARBARKA, GOŁYSZYN, MINOGA, NOWA WIEŚ, PORĘBA ŁASKOWSKA,
PRZYBYSŁAWICE, RZEPLIN, SOBIESEKI, STOKI, SZCZODRKOWICE, ZAMŁYNIĘ.

UJEDNOLICONY RYSUNEK PLANU - NR OBWIESZCZENIA 000000/000/00
Z DNIA 00 000000 2020 R.

Skala 1:2 000

ARKUSZ NR. 110

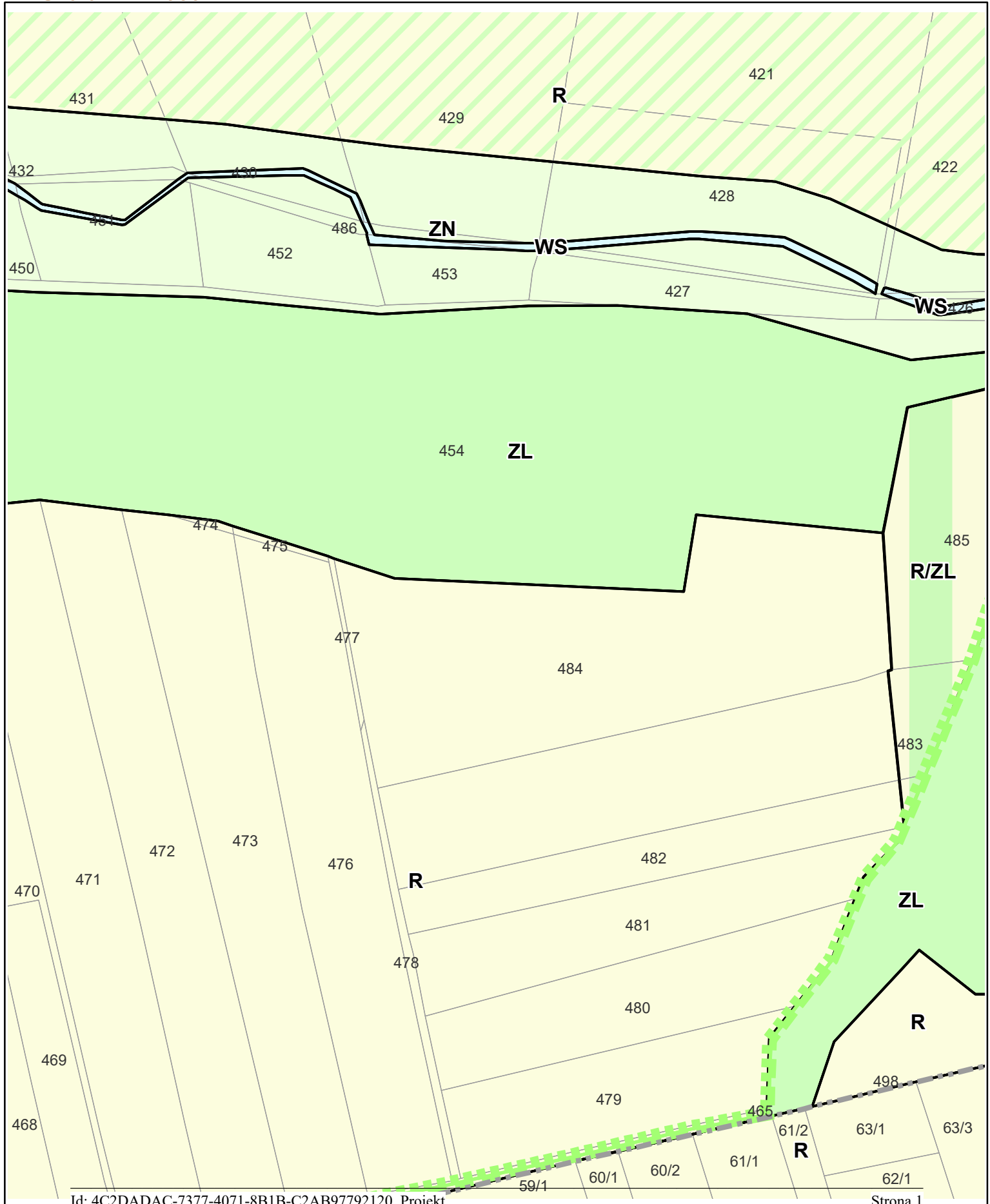


**MIEJSCOWY PLAN ZAGOSPODAROWANIA PRZESTRZENNEGO
SOŁECTW: BARBARKA, GOŁYSZYN, MINOGA, NOWA WIEŚ, PORĘBA ŁASKOWSKA,
PRZYBYSŁAWICE, RZEPLIN, SOBIESEKI, STOKI, SZCZODRKOWICE, ZAMŁYNIĘ.**

**UJEDNOLICONY RYSUNEK PLANU - NR OBWIESZCZENIA 000000/000/00
Z DNIA 00 000000 2020 R.**

Skala 1:2 000

ARKUSZ NR. 111

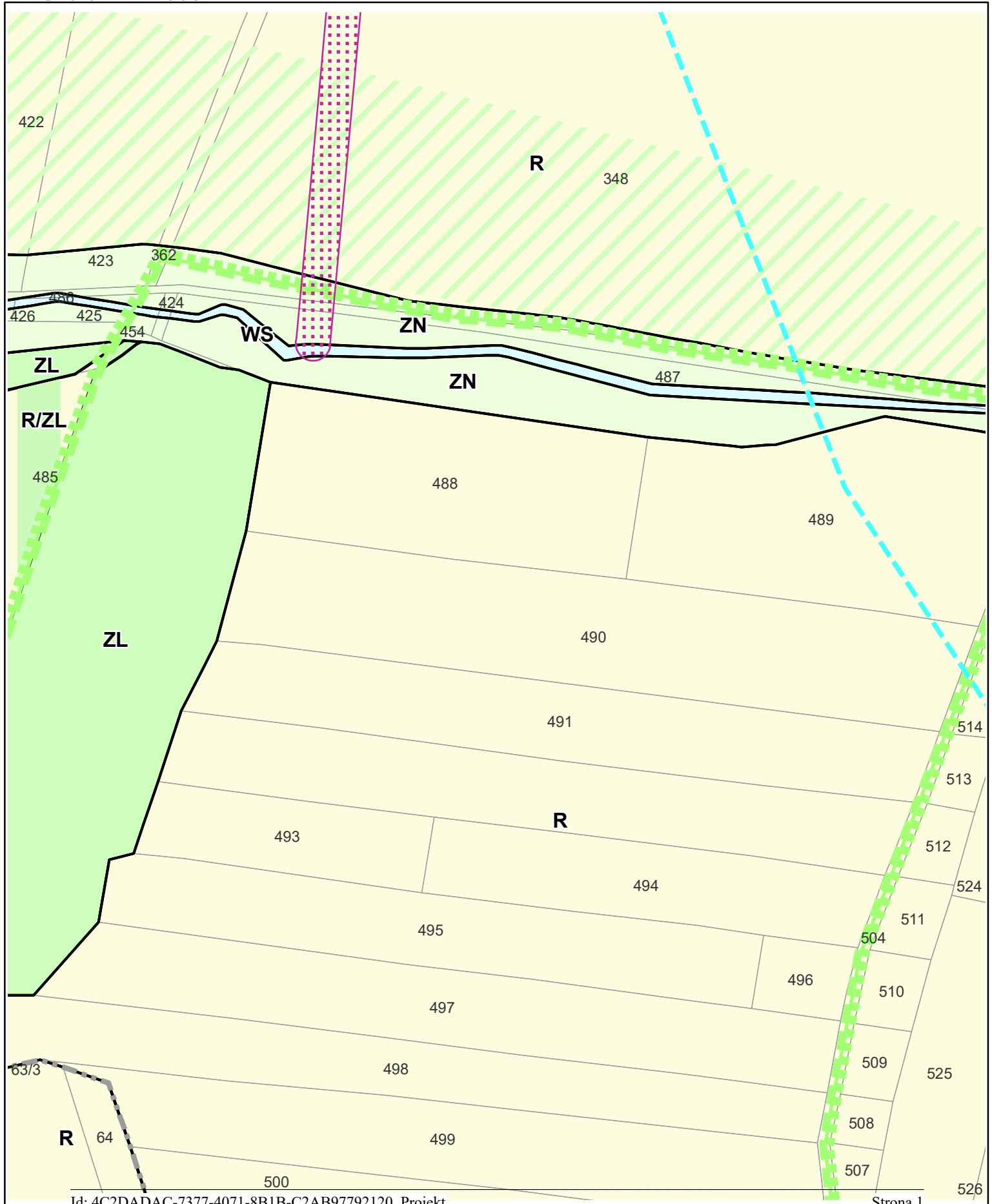


**MIEJSCOWY PLAN ZAGOSPODAROWANIA PRZESTRZENNEGO
SOŁECTW: BARBARKA, GOŁYSZYN, MINOGA, NOWA WIEŚ, PORĘBA LASKOWSKA,
PRZYBYSŁAWICE, RZEPLIN, SOBIESEKI, STOKI, SZCZODRKOWICE, ZAMŁYNIĘ.**

**UJEDNOLICONY RYSUNEK PLANU - NR OBWIESZCZENIA 000000/000/00
Z DNIA 00 000000 2020 R.**

Skala 1:2 000

ARKUSZ NR. 112

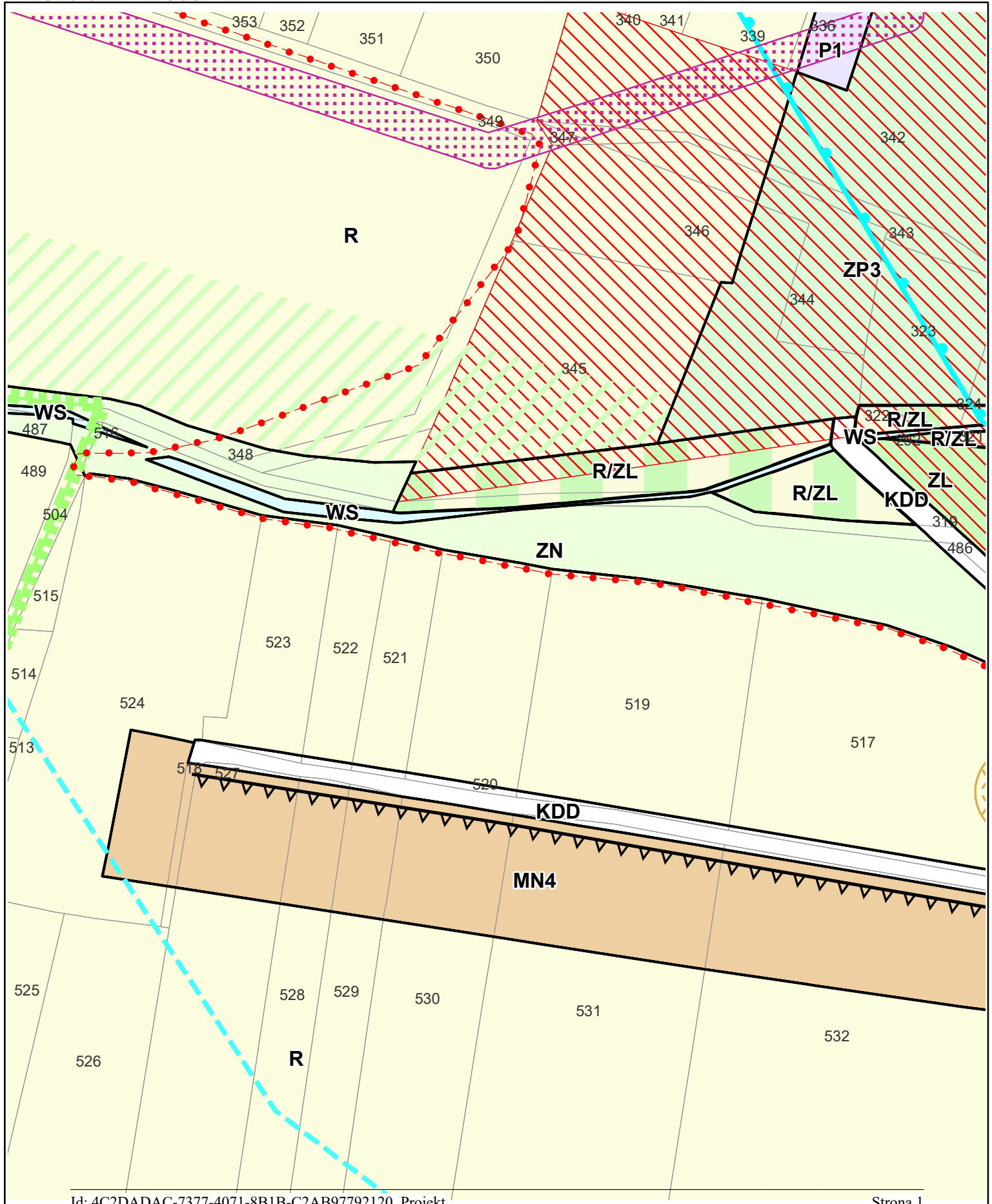


MIEJSCOWY PLAN ZAGOSPODAROWANIA PRZESTRZENNEGO
SOŁECTW: BARBARKA, GOŁYSZYN, MINOGA, NOWA WIEŚ, PORĘBA LASKOWSKA,
PRZYBYSŁAWICE, RZEPLIN, SOBIESEKI, STOKI, SZCZODRKOWICE, ZAMŁYNIĘ.

UJEDNOLICONY RYSUNEK PLANU - NR OBWIESZCZENIA 000000/000/00
Z DNIA 00 000000 2020 R.

Skala 1:2 000

ARKUSZ NR. 113

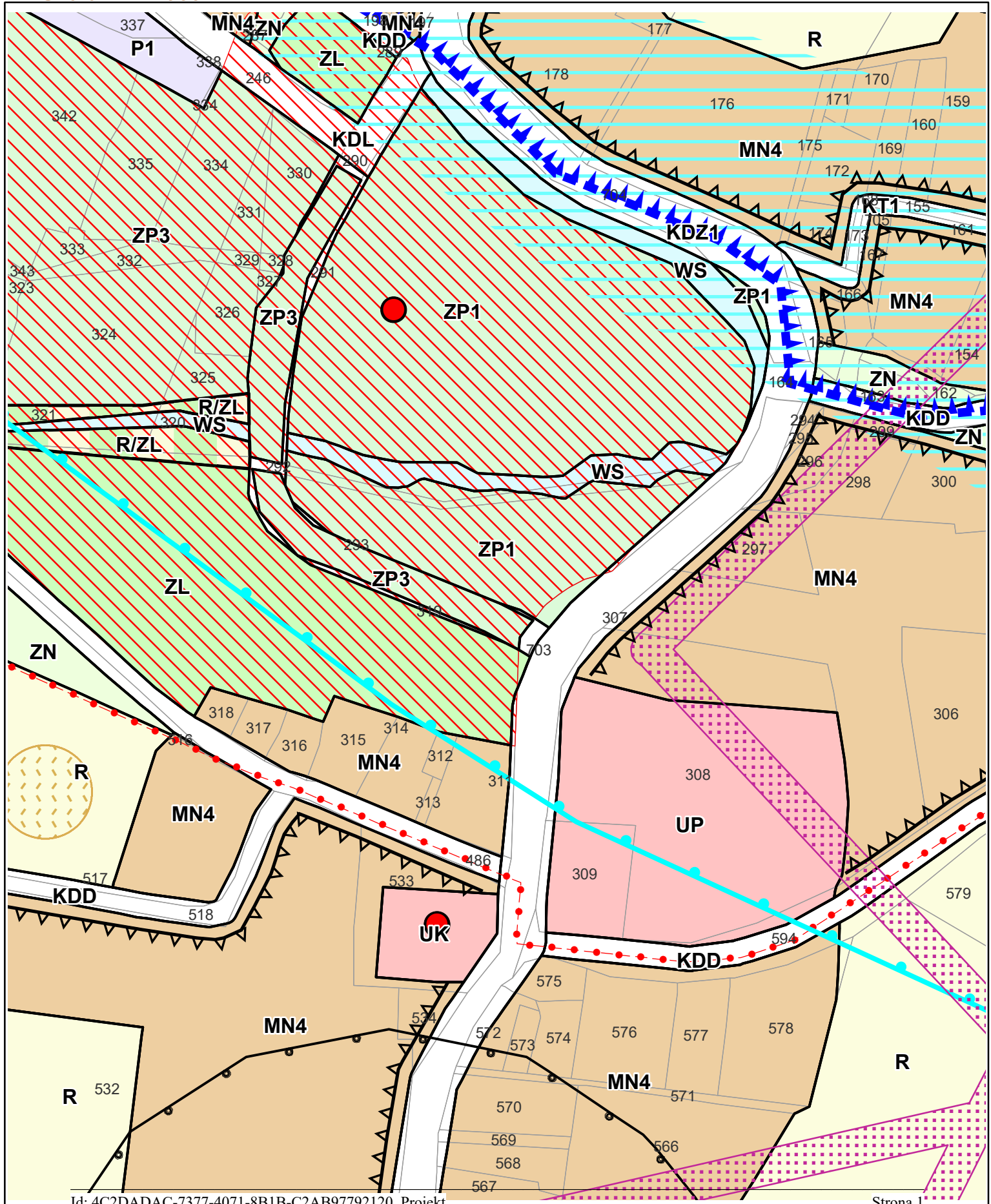


MIEJSCOWY PLAN ZAGOSPODAROWANIA PRZESTRZENNEGO
SOŁECTW: BARBARKA, GOŁYSZYN, MINOGA, NOWA WIEŚ, PORĘBA LASKOWSKA,
PRZYBYSŁAWICE, RZEPLIN, SOBIESEKI, STOKI, SZCZODRKOWICE, ZAMŁYNIĘ.

UJEDNOLICONY RYSUNEK PLANU - NR OBWIESZCZENIA 000000/000/00
Z DNIA 00 000000 2020 R.

Skala 1:2 000

ARKUSZ NR. 114

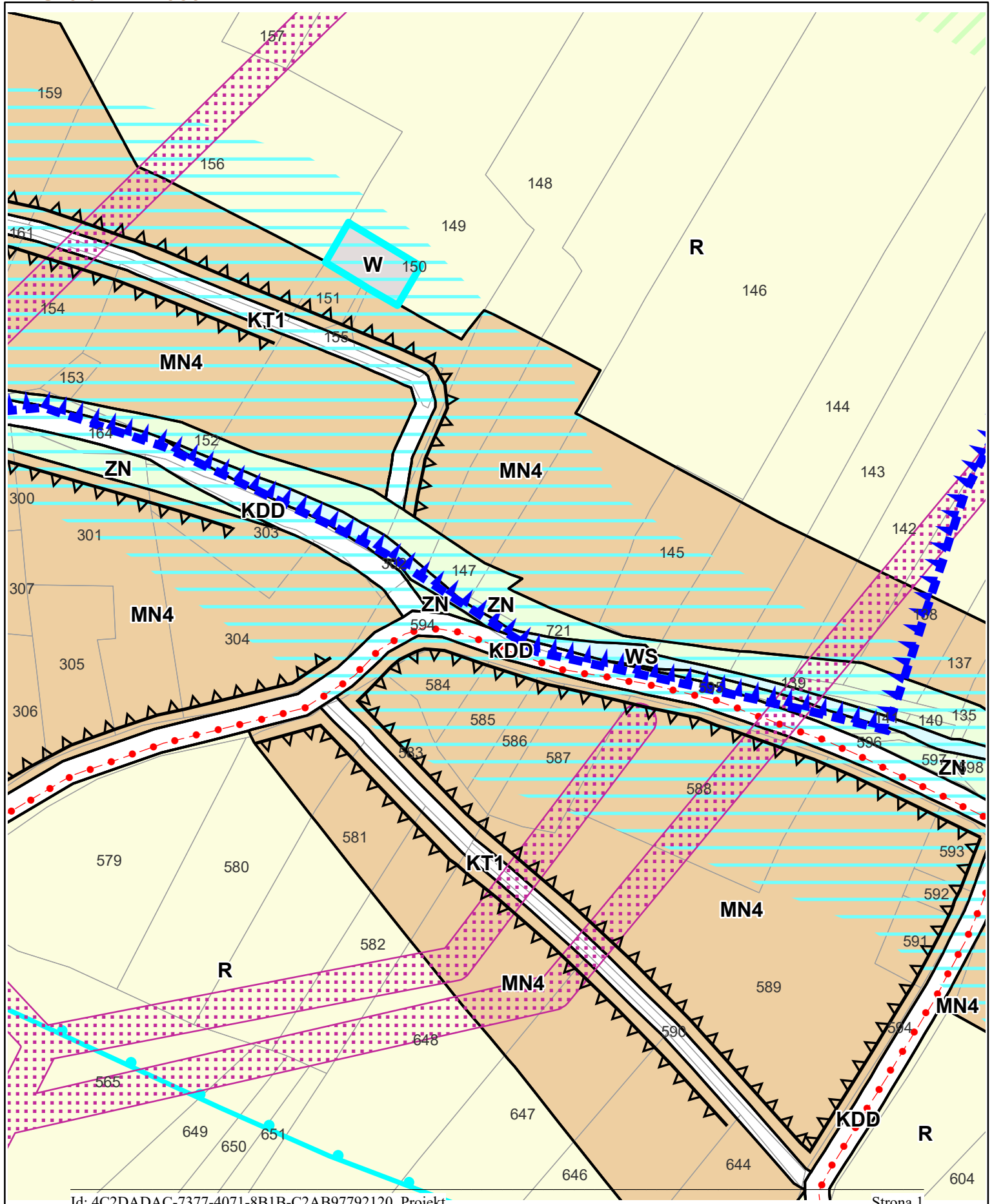


**MIEJSCOWY PLAN ZAGOSPODAROWANIA PRZESTRZENNEGO
SOŁECTW: BARBARKA, GOŁYSZYN, MINOGA, NOWA WIEŚ, PORĘBA ŁASKOWSKA,
PRZYBYSŁAWICE, RZEPLIN, SOBIESEKI, STOKI, SZCZODRKOWICE, ZAMŁYNIĘ.**

**UJEDNOLICONY RYSUNEK PLANU - NR OBWIESZCZENIA 000000/000/00
Z DNIA 00 000000 2020 R.**

Skala 1:2 000

ARKUSZ NR. 115

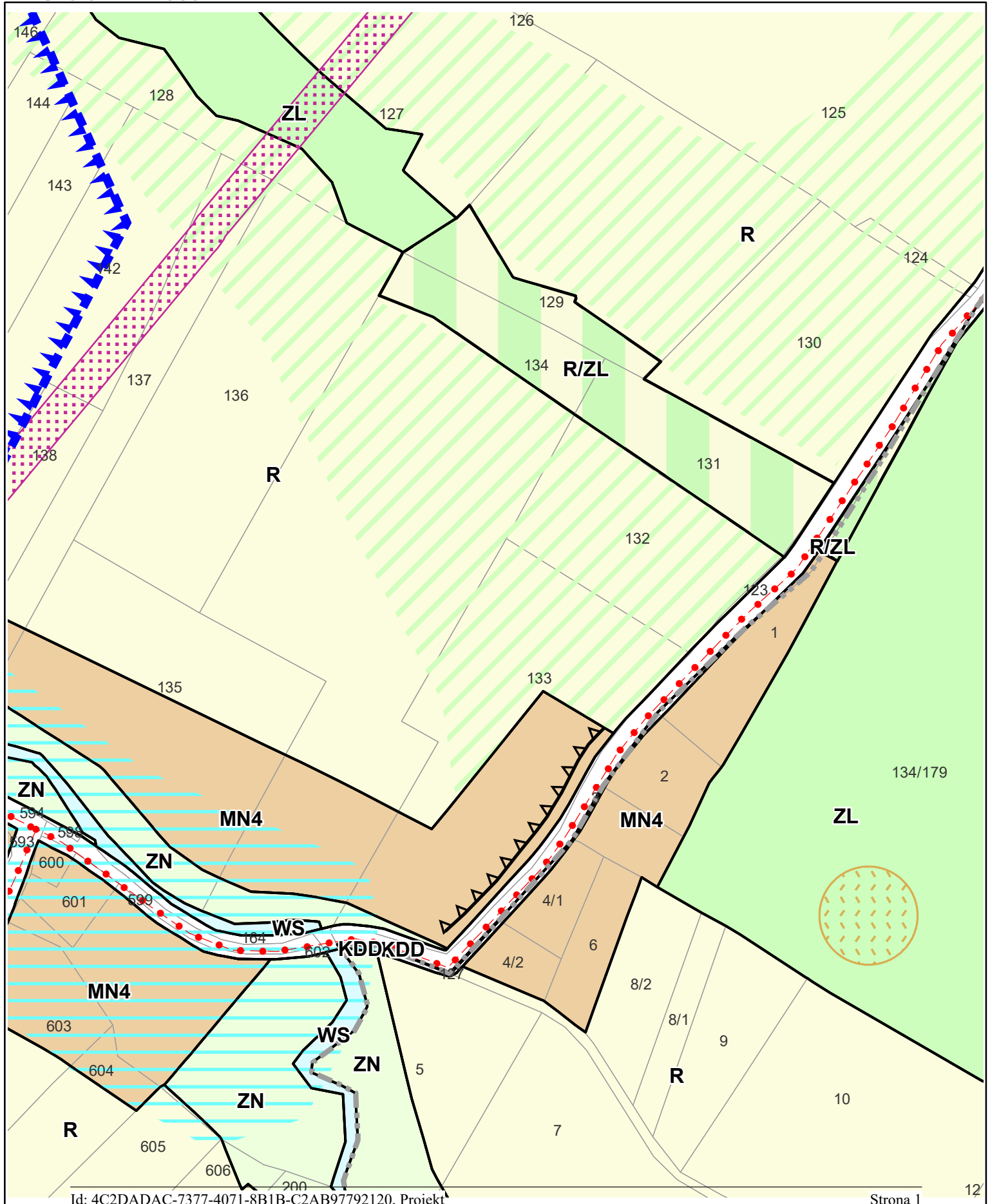


**MIEJSCOWY PLAN ZAGOSPODAROWANIA PRZESTRZENNEGO
SOŁECTW: BARBARKA, GOŁYSZYN, MINOGA, NOWA WIEŚ, PORĘBA LASKOWSKA,
PRZYBYSŁAWICE, RZEPLIN, SOBIESEKI, STOKI, SZCZODRKOWICE, ZAMŁYNIĘ.**

**UJEDNOLICONY RYSUNEK PLANU - NR OBWIESZCZENIA 000000/000/00
Z DNIA 00 000000 2020 R.**

Skala 1:2 000

ARKUSZ NR. 116

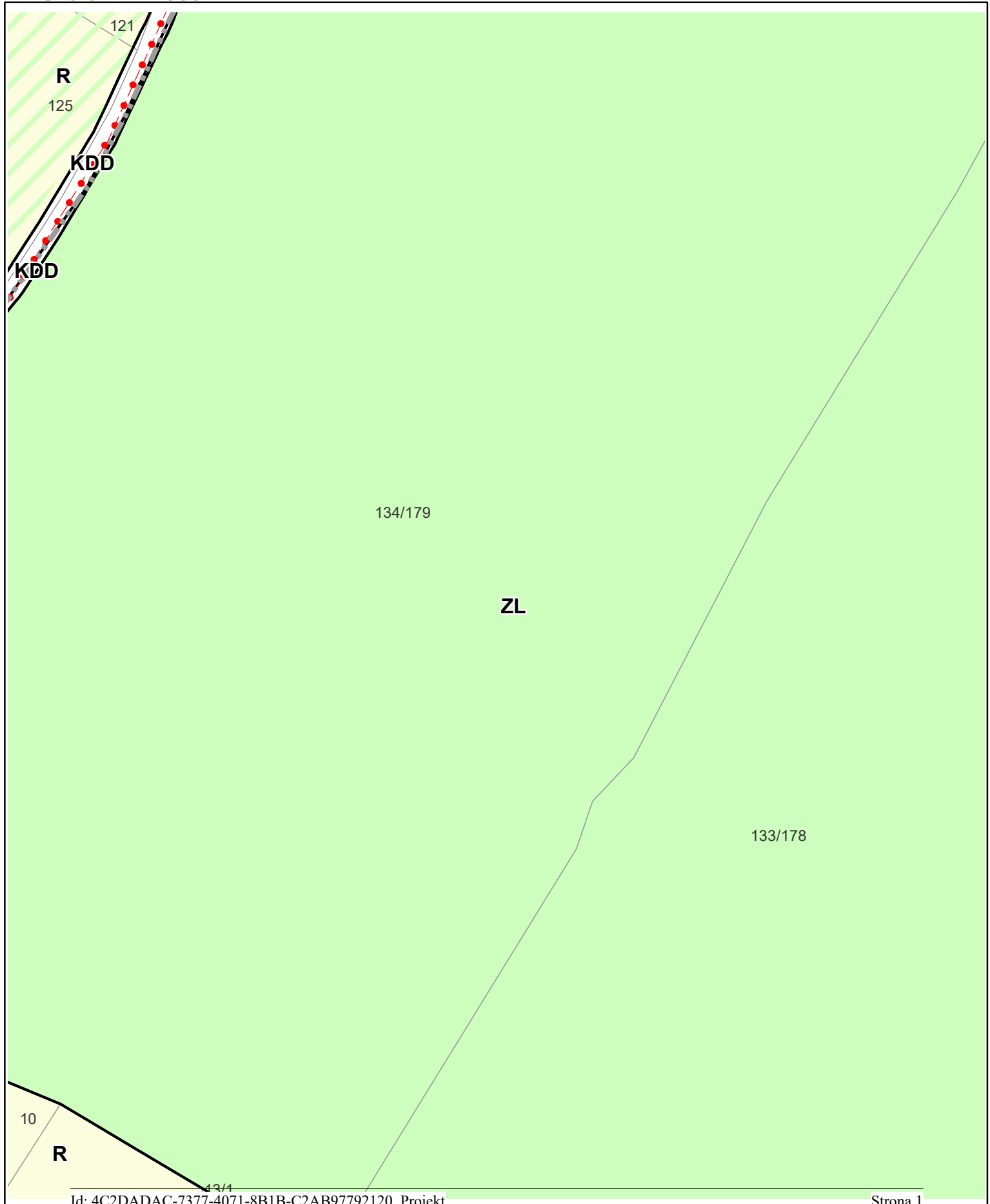


**MIEJSCOWY PLAN ZAGOSPODAROWANIA PRZESTRZENNEGO
SOŁECTW: BARBARKA, GOŁYSZYN, MINOGA, NOWA WIEŚ, PORĘBA LASKOWSKA,
PRZYBYSŁAWICE, RZEPLIN, SOBIESEKI, STOKI, SZCZODRKOWICE, ZAMŁYNIĘ.**

**UJEDNOLICONY RYSUNEK PLANU - NR OBWIESZCZENIA 000000/000/00
Z DNIA 00 0000000 2020 R.**

Skala 1:2 000

ARKUSZ NR. 117

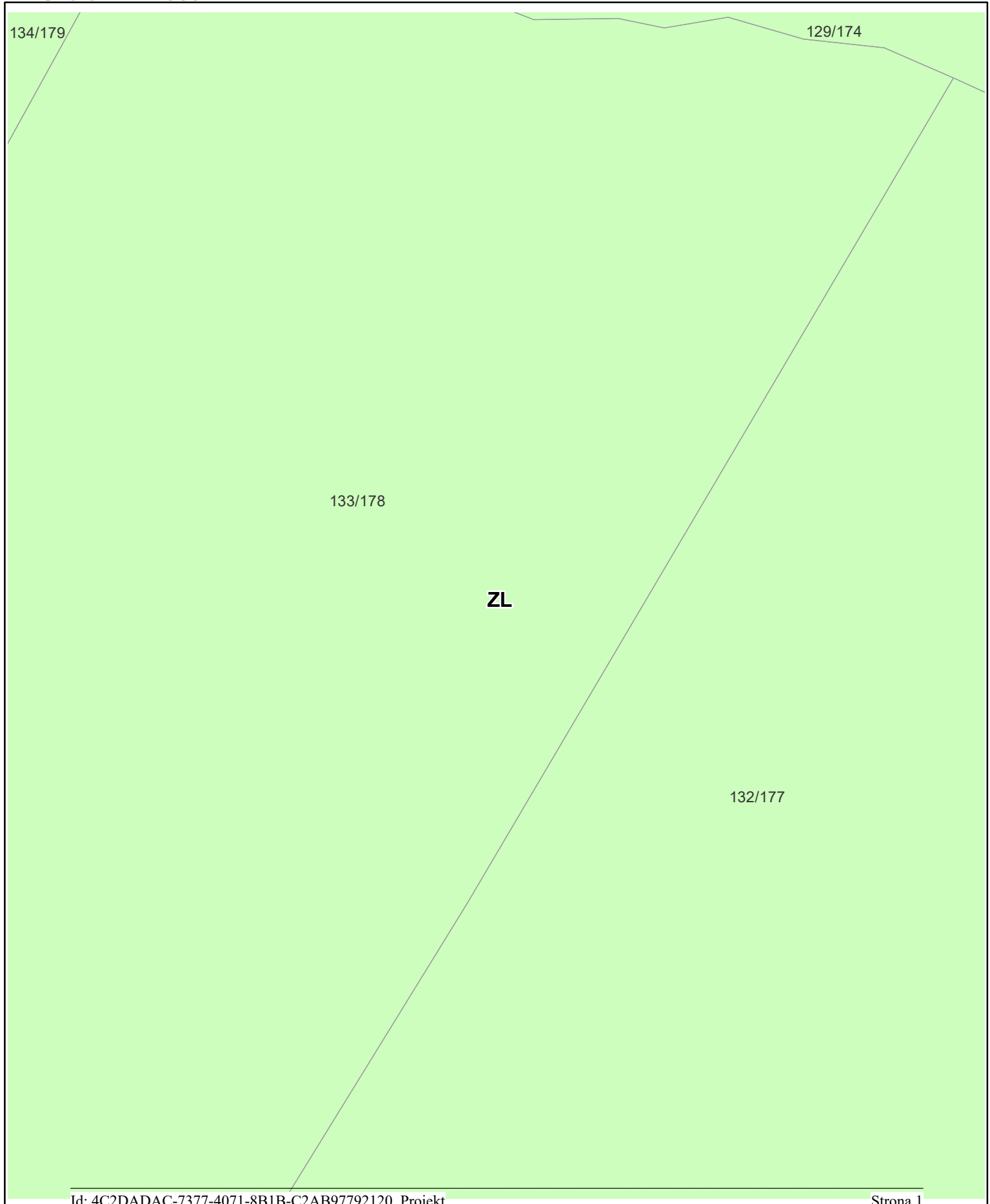


**MIEJSCOWY PLAN ZAGOSPODAROWANIA PRZESTRZENNEGO
SOŁECTW: BARBARKA, GOŁYSZYN, MINOGA, NOWA WIEŚ, PORĘBA LASKOWSKA,
PRZYBYSŁAWICE, RZEPLIN, SOBIESEKI, STOKI, SZCZODRKOWICE, ZAMŁYNIE.**

**UJEDNOLICONY RYSUNEK PLANU - NR OBWIESZCZENIA 000000/000/00
Z DNIA 00 0000000 2020 R.**

Skala 1:2 000

ARKUSZ NR. 118

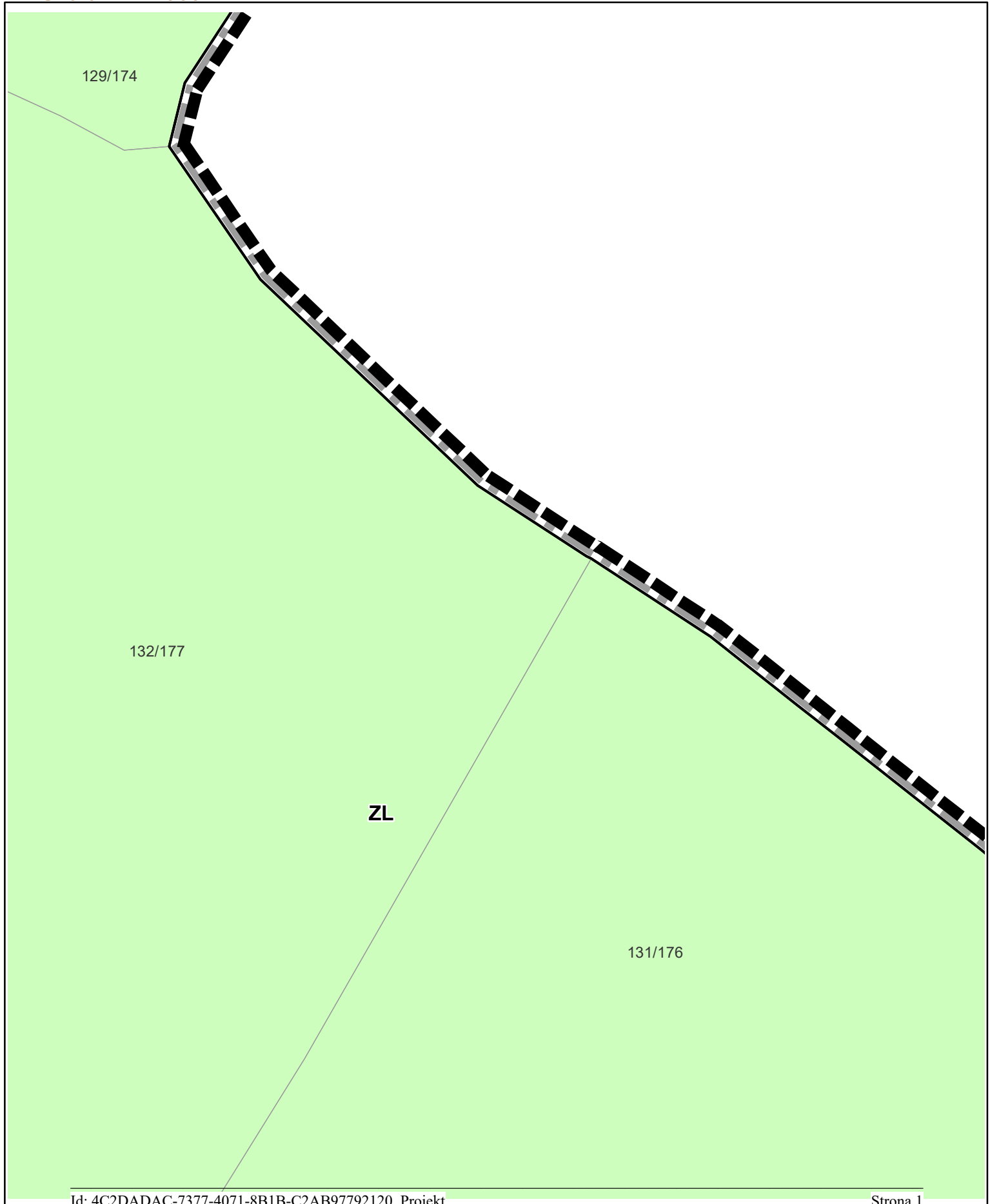


**MIEJSCOWY PLAN ZAGOSPODAROWANIA PRZESTRZENNEGO
SOŁECTW: BARBARKA, GOŁYSZYN, MINOGA, NOWA WIEŚ, PORĘBA LASKOWSKA,
PRZYBYSŁAWICE, RZEPLIN, SOBIESEKI, STOKI, SZCZODRKOWICE, ZAMŁYNIĘ.**

**UJEDNOLICONY RYSUNEK PLANU - NR OBWIESZCZENIA 000000/000/00
Z DNIA 00 0000000 2020 R.**

Skala 1:2 000

ARKUSZ NR. 119




**MIEJSCOWY PLAN ZAGOSPODAROWANIA PRZESTRZENNEGO
SOŁECTW: BARBARKA, GOŁYSZYN, MINOGA, NOWA WIEŚ, PORĘBA LASKOWSKA,
PRZYBYSŁAWICE, RZEPLIN, SOBIESEKI, STOKI, SZCZODRKOWICE, ZAMŁYNIE.**

**UJEDNOLICONY RYSUNEK PLANU - NR OBWIESZCZENIA 000000/000/00
Z DNIA 00 0000000 2020 R.**

Skala 1:2 000

ARKUSZ NR. 120

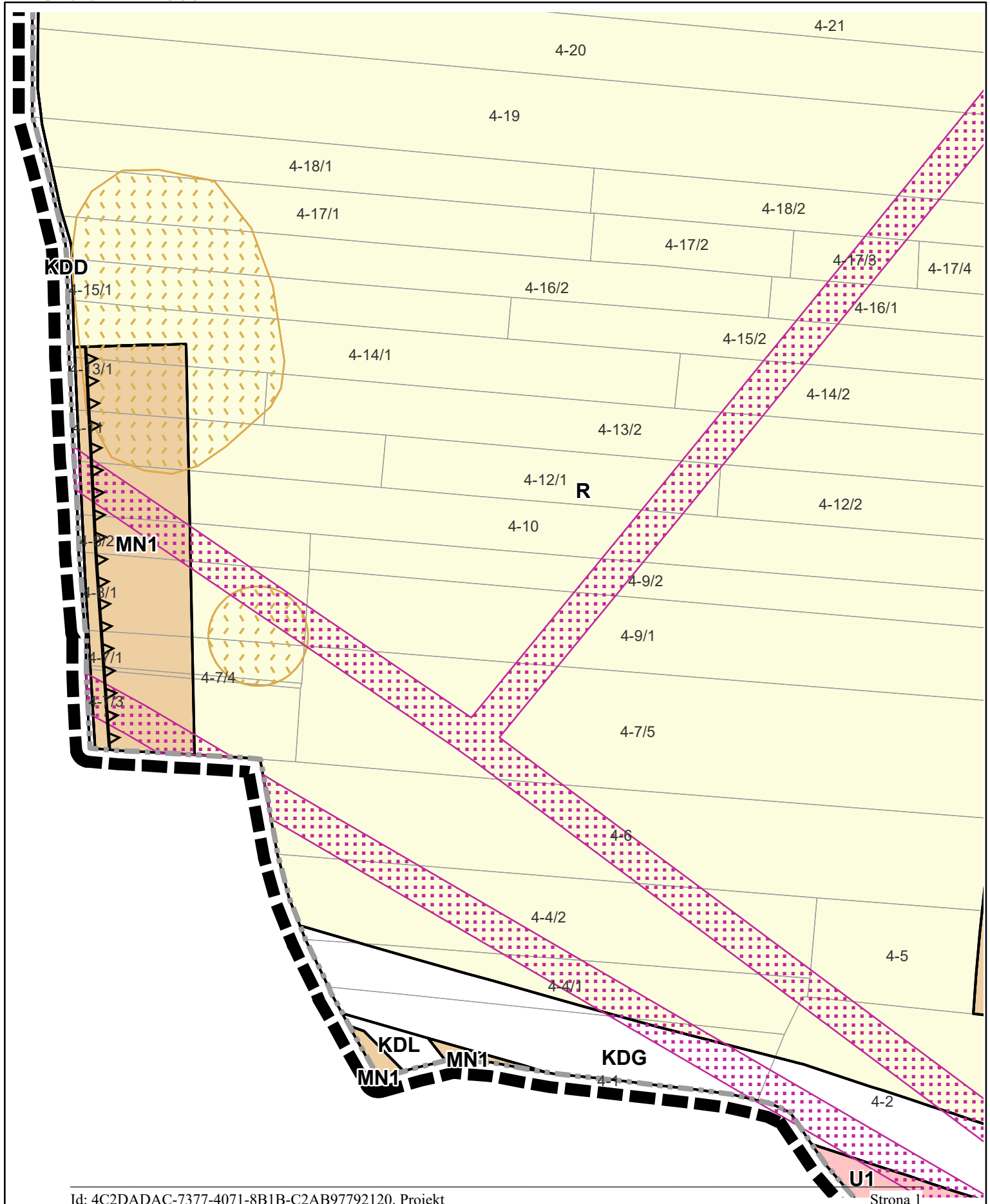


**MIEJSCOWY PLAN ZAGOSPODAROWANIA PRZESTRZENNEGO
SOŁECTW: BARBARKA, GOŁYSZYN, MINOGA, NOWA WIEŚ, PORĘBA LASKOWSKA,
PRZYBYSŁAWICE, RZEPLIN, SOBIESEKI, STOKI, SZCZODRKOWICE, ZAMŁYNIĘ.**

**UJEDNOLICONY RYSUNEK PLANU - NR OBWIESZCZENIA 000000/000/00
Z DNIA 00 000000 2020 R.**

Skala 1:2 000

ARKUSZ NR. 121

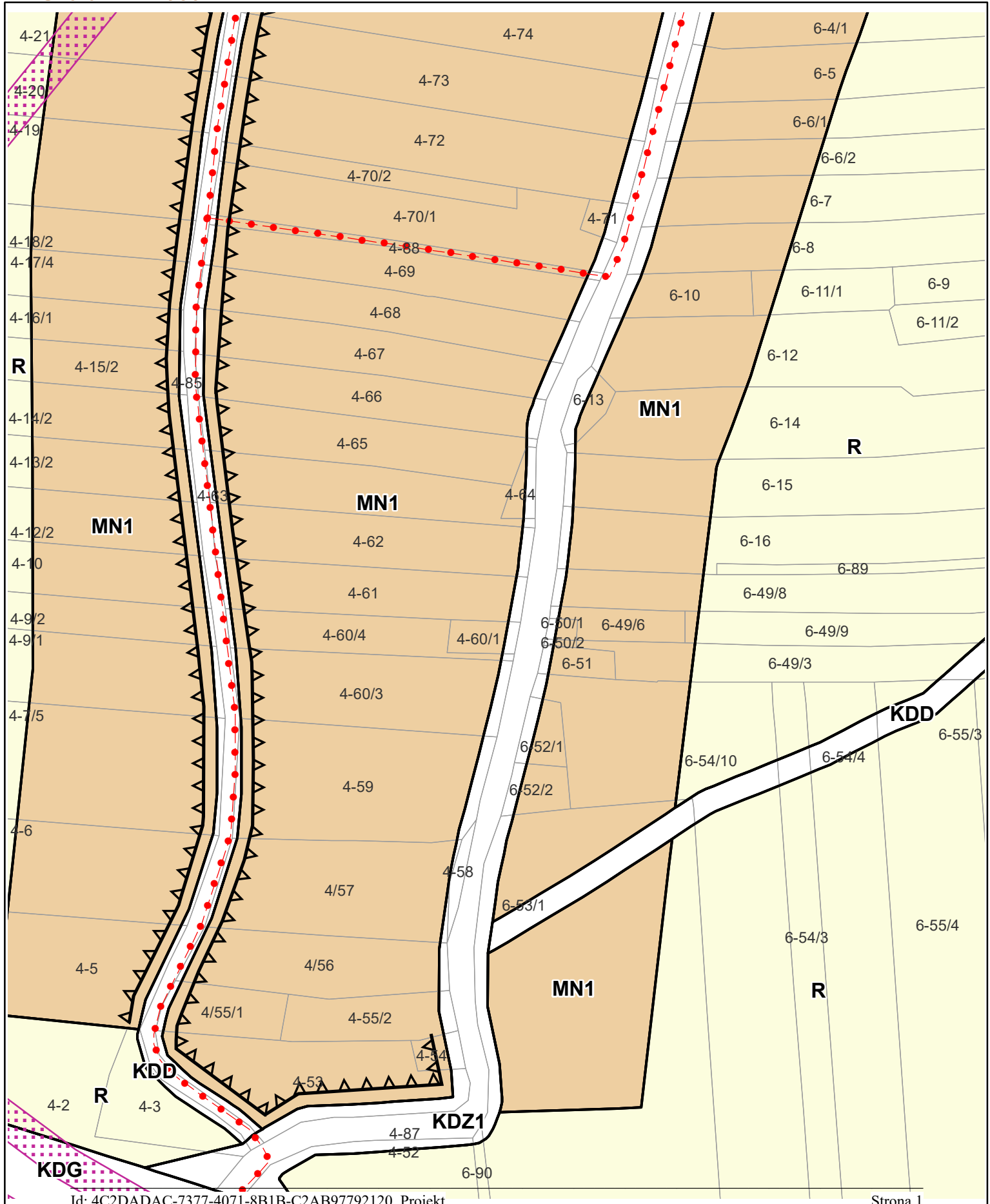


**MIEJSCOWY PLAN ZAGOSPODAROWANIA PRZESTRZENNEGO
SOŁECTW: BARBARKA, GOŁYSZYN, MINOGA, NOWA WIEŚ, PORĘBA LASKOWSKA,
PRZYBYSŁAWICE, RZEPLIN, SOBIESEKI, STOKI, SZCZODRKOWICE, ZAMŁYNIĘ.**

**UJEDNOLICONY RYSUNEK PLANU - NR OBWIESZCZENIA 000000/000/00
Z DNIA 00 000000 2020 R.**

Skala 1:2 000

ARKUSZ NR. 122

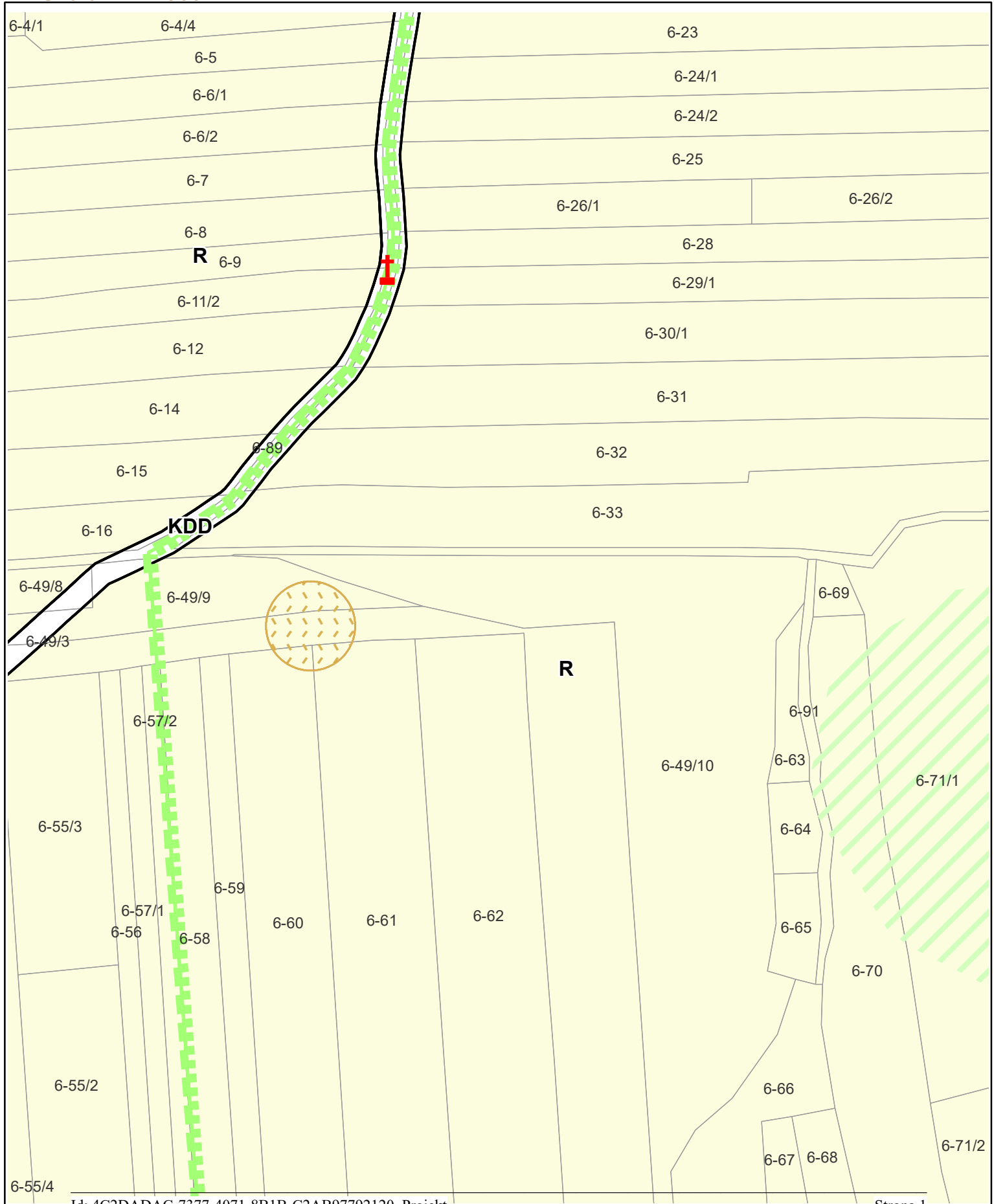


**MIEJSCOWY PLAN ZAGOSPODAROWANIA PRZESTRZENNEGO
SOŁECTW: BARBARKA, GOŁYSZYN, MINOGA, NOWA WIEŚ, PORĘBA ŁASKOWSKA,
PRZYBYSŁAWICE, RZEPLIN, SOBIESEKI, STOKI, SZCZODRKOWICE, ZAMŁYNIĘ.**

**UJEDNOLICONY RYSUNEK PLANU - NR OBWIESZCZENIA 000000/000/00
Z DNIA 00 000000 2020 R.**

Skala 1:2 000

ARKUSZ NR. 123

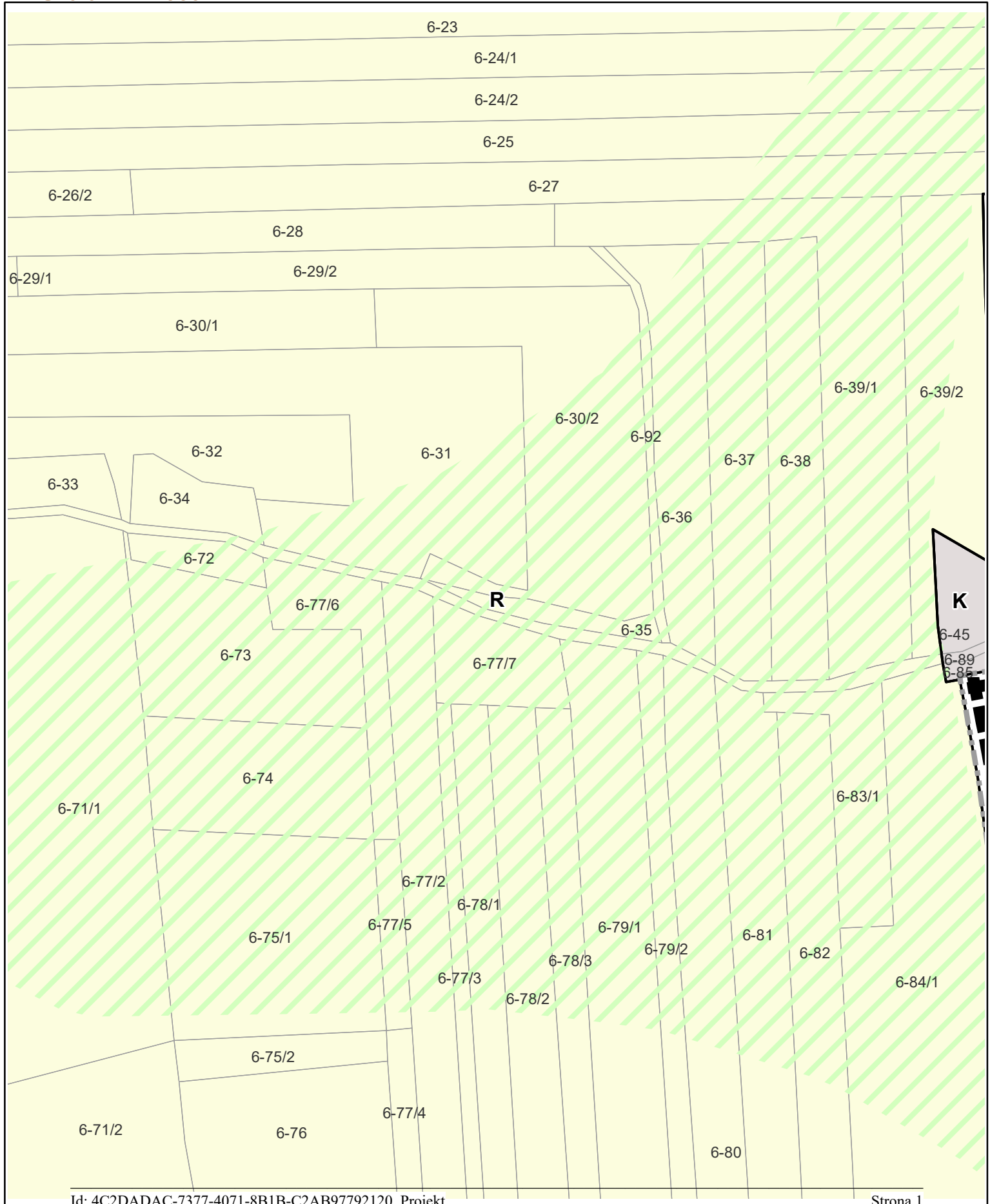


**MIEJSCOWY PLAN ZAGOSPODAROWANIA PRZESTRZENNEGO
SOŁECTW: BARBARKA, GOŁYSZYN, MINOGA, NOWA WIEŚ, PORĘBA LASKOWSKA,
PRZYBYSŁAWICE, RZEPLIN, SOBIESEKI, STOKI, SZCZODRKOWICE, ZAMŁYNIĘ.**

**UJEDNOLICONY RYSUNEK PLANU - NR OBWIESZCZENIA 000000/000/00
Z DNIA 00 000000 2020 R.**

Skala 1:2 000

ARKUSZ NR. 124

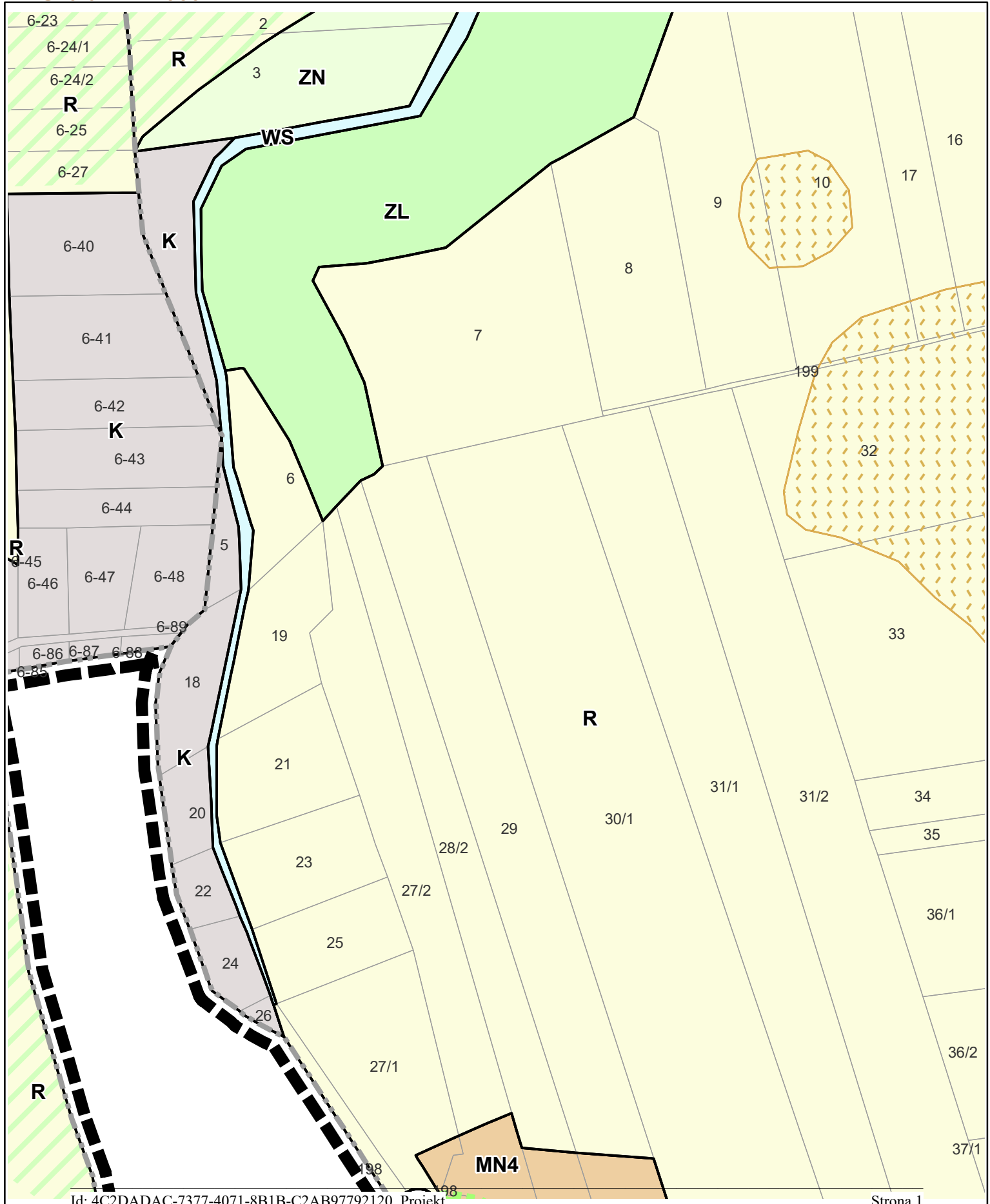


MIEJSCOWY PLAN ZAGOSPODAROWANIA PRZESTRZENNEGO
SOŁECTW: BARBARKA, GOŁYSZYN, MINOGA, NOWA WIEŚ, PORĘBA LASKOWSKA,
PRZYBYSŁAWICE, RZEPLIN, SOBIESEKI, STOKI, SZCZODRKOWICE, ZAMŁYNIĘ.

UJEDNOLICONY RYSUNEK PLANU - NR OBWIESZCZENIA 000000/000/00
Z DNIA 00 000000 2020 R.

Skala 1:2 000

ARKUSZ NR. 125



**MIEJSCOWY PLAN ZAGOSPODAROWANIA PRZESTRZENNEGO
SOŁECTW: BARBARKA, GOŁYSZYN, MINOGA, NOWA WIEŚ, PORĘBA LASKOWSKA,
PRZYBYSŁAWICE, RZEPLIN, SOBIESEKI, STOKI, SZCZODRKOWICE, ZAMŁYNIĘ.**

**UJEDNOLICONY RYSUNEK PLANU - NR OBWIESZCZENIA 000000/000/00
Z DNIA 00 000000 2020 R.**

Skala 1:2 000

ARKUSZ NR. 126

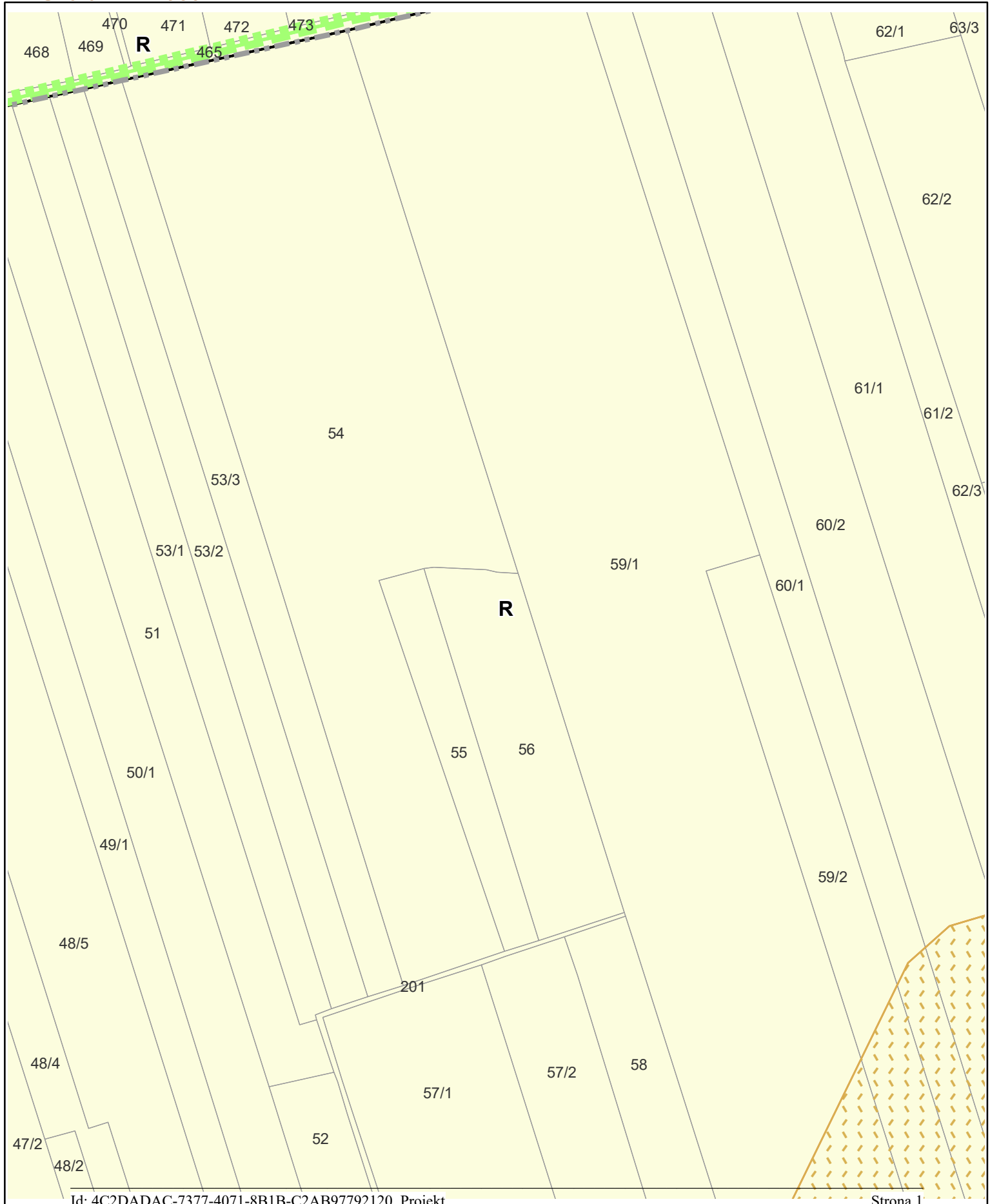


**MIEJSCOWY PLAN ZAGOSPODAROWANIA PRZESTRZENNEGO
SOŁECTW: BARBARKA, GOŁYSZYN, MINOGA, NOWA WIEŚ, PORĘBA ŁASKOWSKA,
PRZYBYSŁAWICE, RZEPLIN, SOBIESEKI, STOKI, SZCZODRKOWICE, ZAMŁYNIĘ.**

**UJEDNOLICONY RYSUNEK PLANU - NR OBWIESZCZENIA 000000/000/00
Z DNIA 00 000000 2020 R.**

Skala 1:2 000

ARKUSZ NR. 127

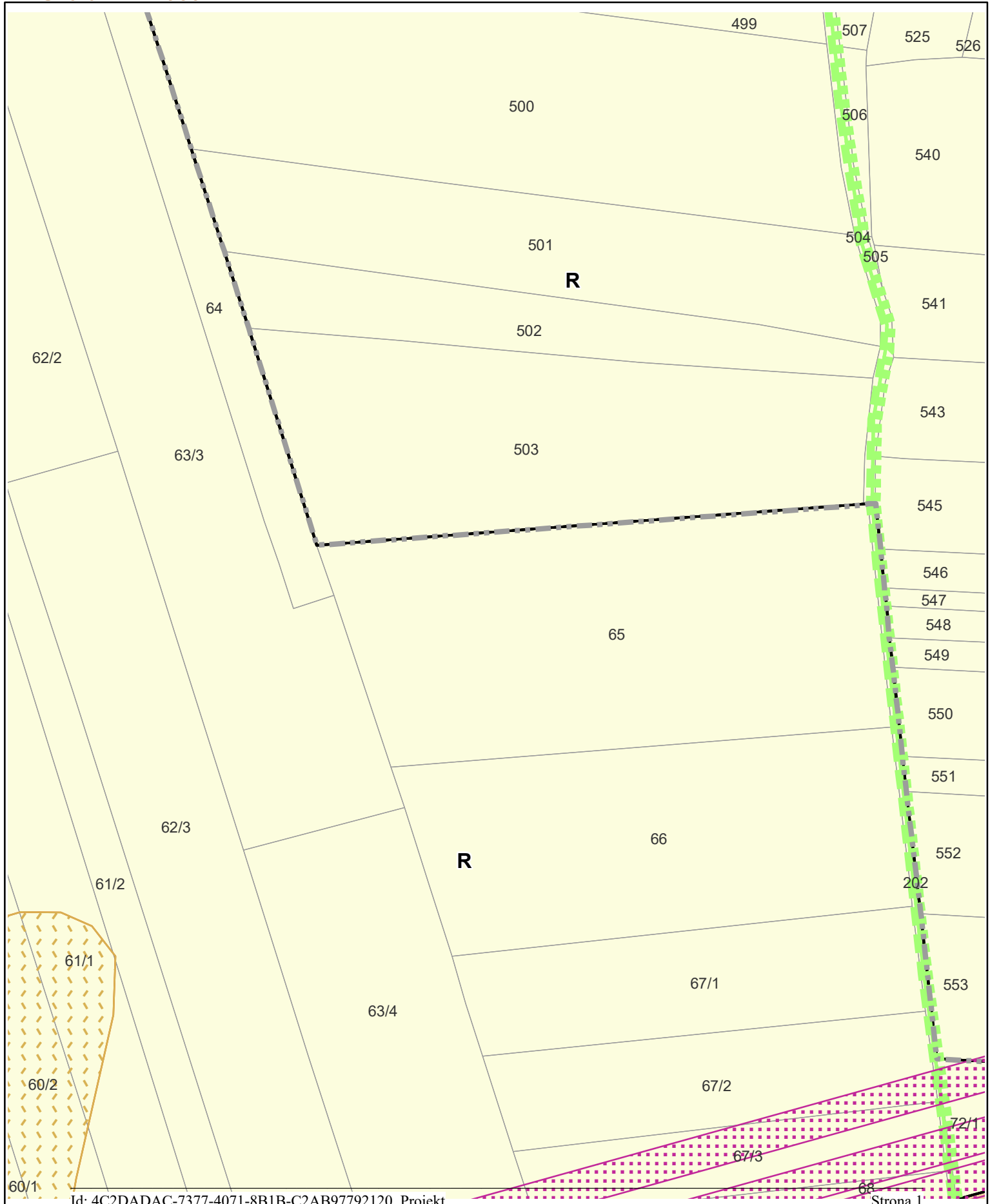


**MIEJSCOWY PLAN ZAGOSPODAROWANIA PRZESTRZENNEGO
SOŁECTW: BARBARKA, GOŁYSZYN, MINOGA, NOWA WIEŚ, PORĘBA ŁASKOWSKA,
PRZYBYSŁAWICE, RZEPLIN, SOBIESEKI, STOKI, SZCZODRKOWICE, ZAMŁYNIĘ.**

**UJEDNOLICONY RYSUNEK PLANU - NR OBWIESZCZENIA 000000/000/00
Z DNIA 00 0000000 2020 R.**

Skala 1:2 000

ARKUSZ NR. 128

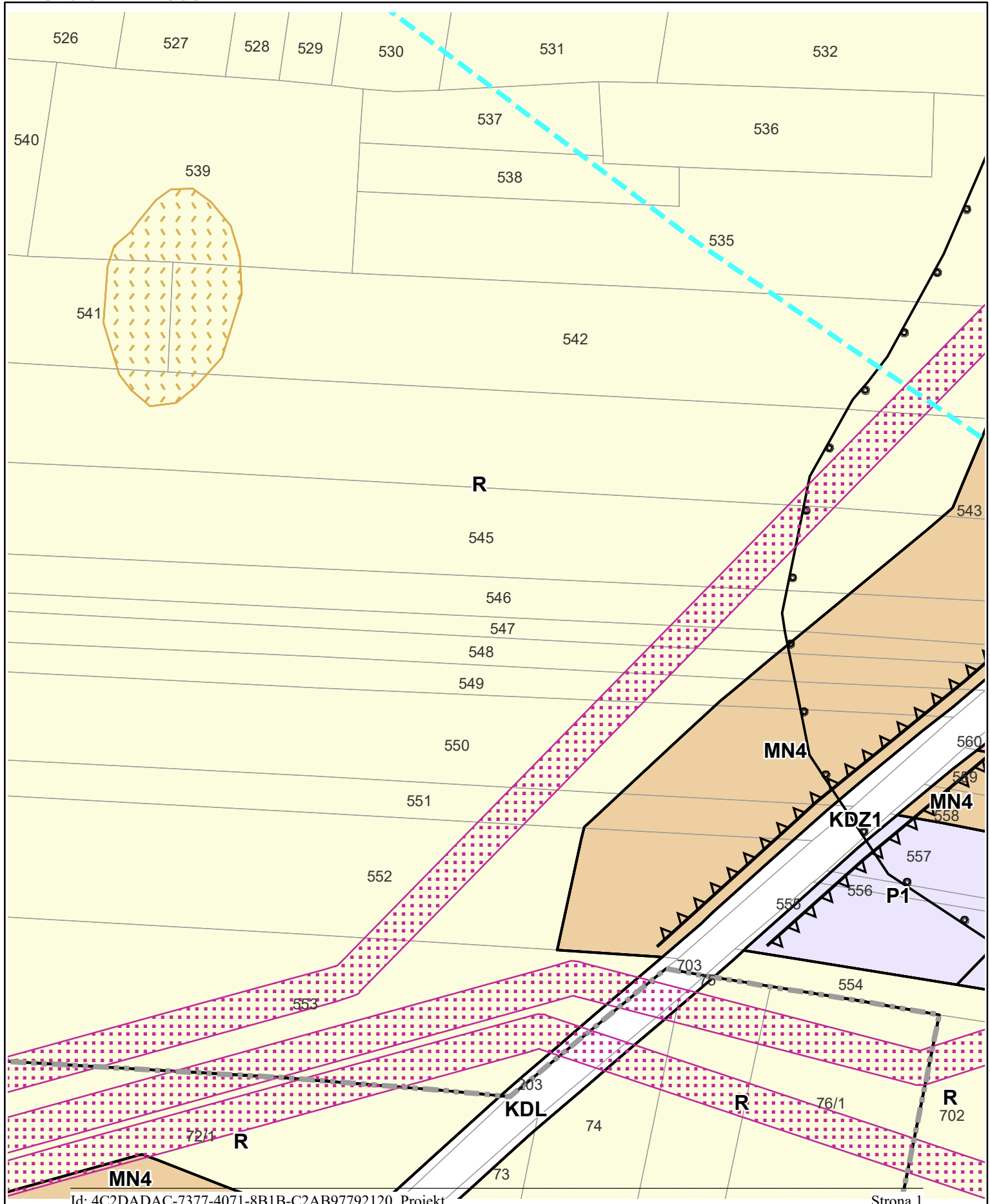


MIEJSCOWY PLAN ZAGOSPODAROWANIA PRZESTRZENNEGO
SOŁECTW: BARBARKA, GOŁYSZYN, MINOGA, NOWA WIEŚ, PORĘBA LASKOWSKA,
PRZYBYSŁAWICE, RZEPLIN, SOBIESEKI, STOKI, SZCZODRKOWICE, ZAMŁYNIĘ.

UJEDNOLICONY RYSUNEK PLANU - NR OBWIESZCZENIA 000000/000/00
Z DNIA 00 000000 2020 R.

Skala 1:2 000

ARKUSZ NR. 129

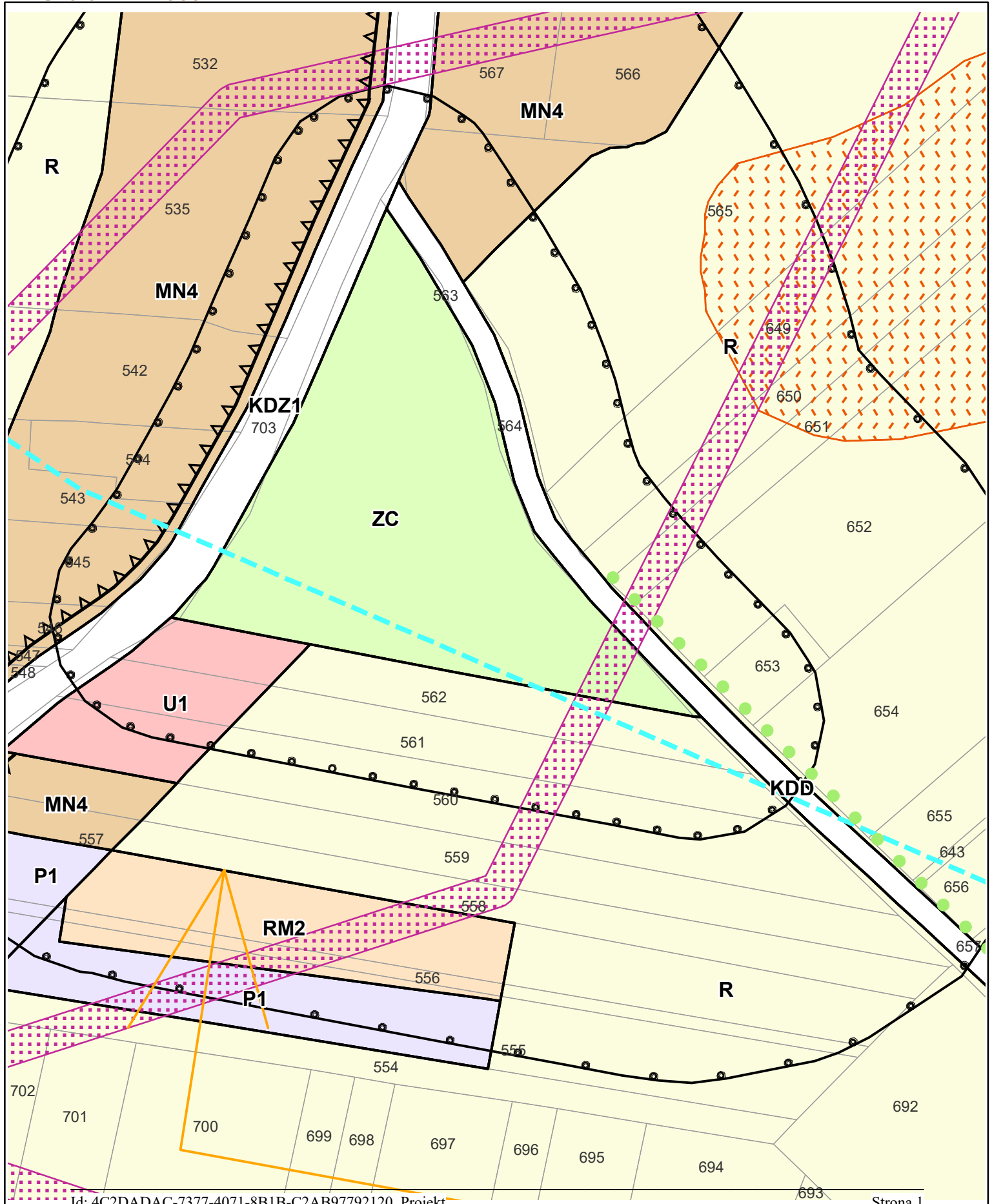


MIEJSCOWY PLAN ZAGOSPODAROWANIA PRZESTRZENNEGO
SOŁECTW: BARBARKA, GOŁYSZYN, MINOGA, NOWA WIEŚ, POREBA LASKOWSKA,
PRZYBYSŁAWICE, RZEPLIN, SOBIESEKI, STOKI, SZCZODRKOWICE, ZAMŁYNIĘ.

UJEDNOLICONY RYSUNEK PLANU - NR OBWIESZCZENIA 000000/000/00
Z DNIA 00 000000 2020 R.

Skala 1:2 000

ARKUSZ NR. 130

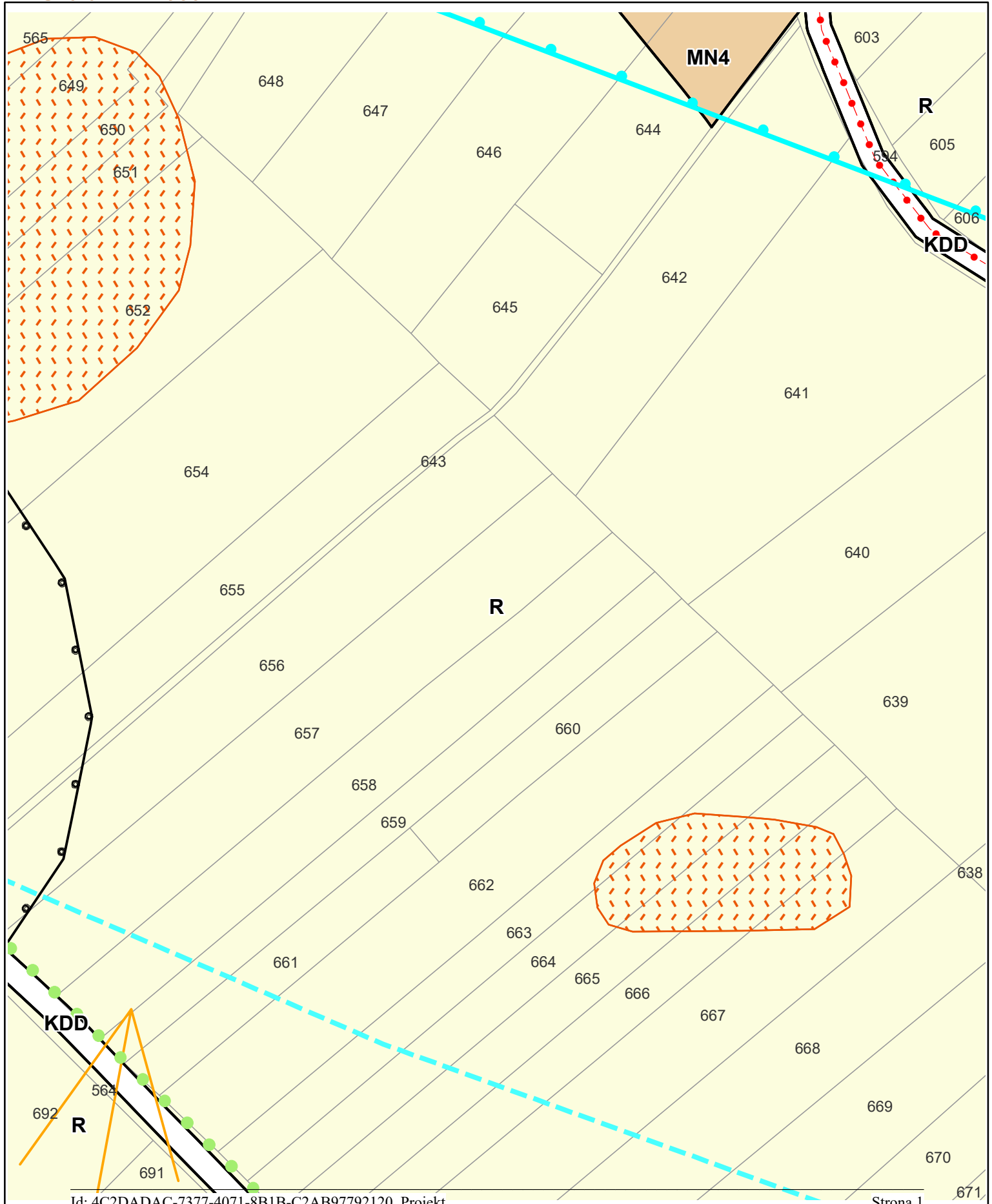


MIEJSCOWY PLAN ZAGOSPODAROWANIA PRZESTRZENNEGO
SOŁECTW: BARBARKA, GOŁYSZYN, MINOGA, NOWA WIEŚ, PORĘBA LASKOWSKA,
PRZYBYSŁAWICE, RZEPLIN, SOBIESEKI, STOKI, SZCZODRKOWICE, ZAMŁYNIĘ.

UJEDNOLICONY RYSUNEK PLANU - NR OBWIESZCZENIA 000000/000/00
Z DNIA 00 000000 2020 R.

Skala 1:2 000

ARKUSZ NR. 131

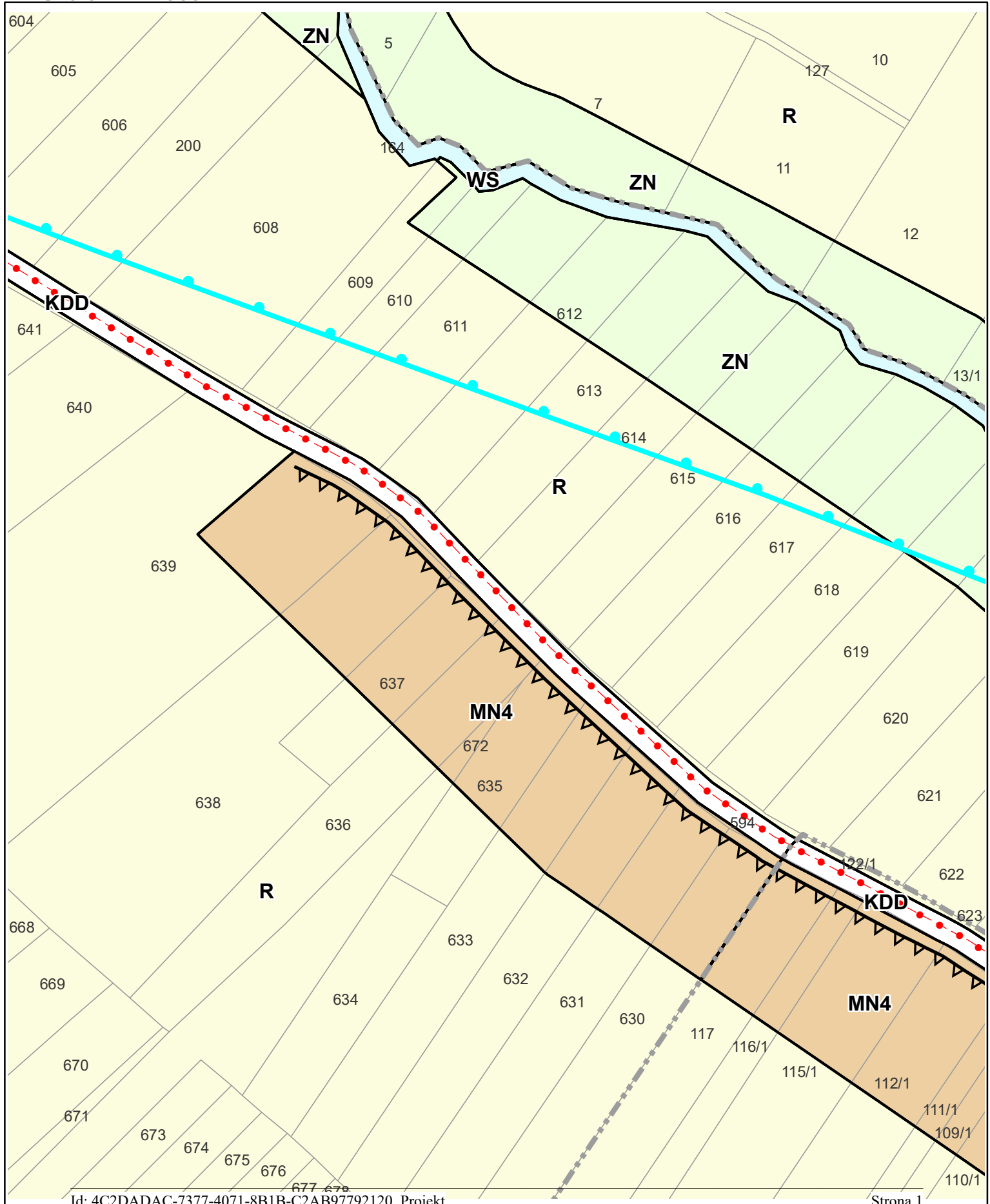


MIEJSCOWY PLAN ZAGOSPODAROWANIA PRZESTRZENNEGO
SOŁECTW: BARBARKA, GOŁYSZYN, MINOGA, NOWA WIEŚ, PORĘBA ŁASKOWSKA,
PRZYBYSŁAWICE, RZEPLIN, SOBIESEKI, STOKI, SZCZODRKOWICE, ZAMŁYNIĘ.

UJEDNOLICONY RYSUNEK PLANU - NR OBWIESZCZENIA 000000/000/00
Z DNIA 00 000000 2020 R.

Skala 1:2 000

ARKUSZ NR. 132

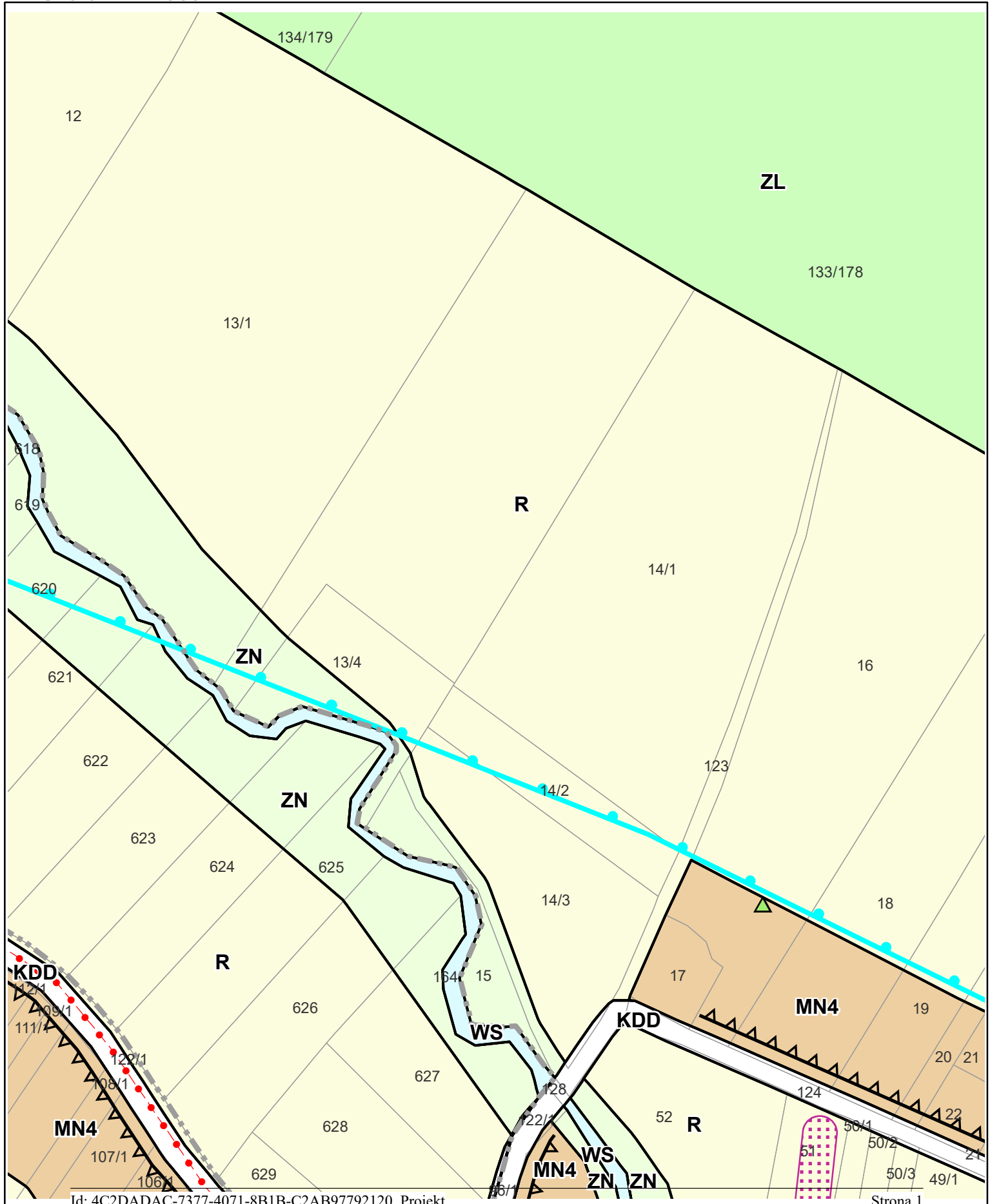


**MIEJSCOWY PLAN ZAGOSPODAROWANIA PRZESTRZENNEGO
SOŁECTW: BARBARKA, GOŁYSZYN, MINOGA, NOWA WIEŚ, PORĘBA ŁASKOWSKA,
PRZYBYSŁAWICE, RZEPLIN, SOBIESEKI, STOKI, SZCZODRKOWICE, ZAMŁYNIĘ.**

**UJEDNOLICONY RYSUNEK PLANU - NR OBWIESZCZENIA 000000/000/00
Z DNIA 00 000000 2020 R.**

Skala 1:2 000

ARKUSZ NR. 133

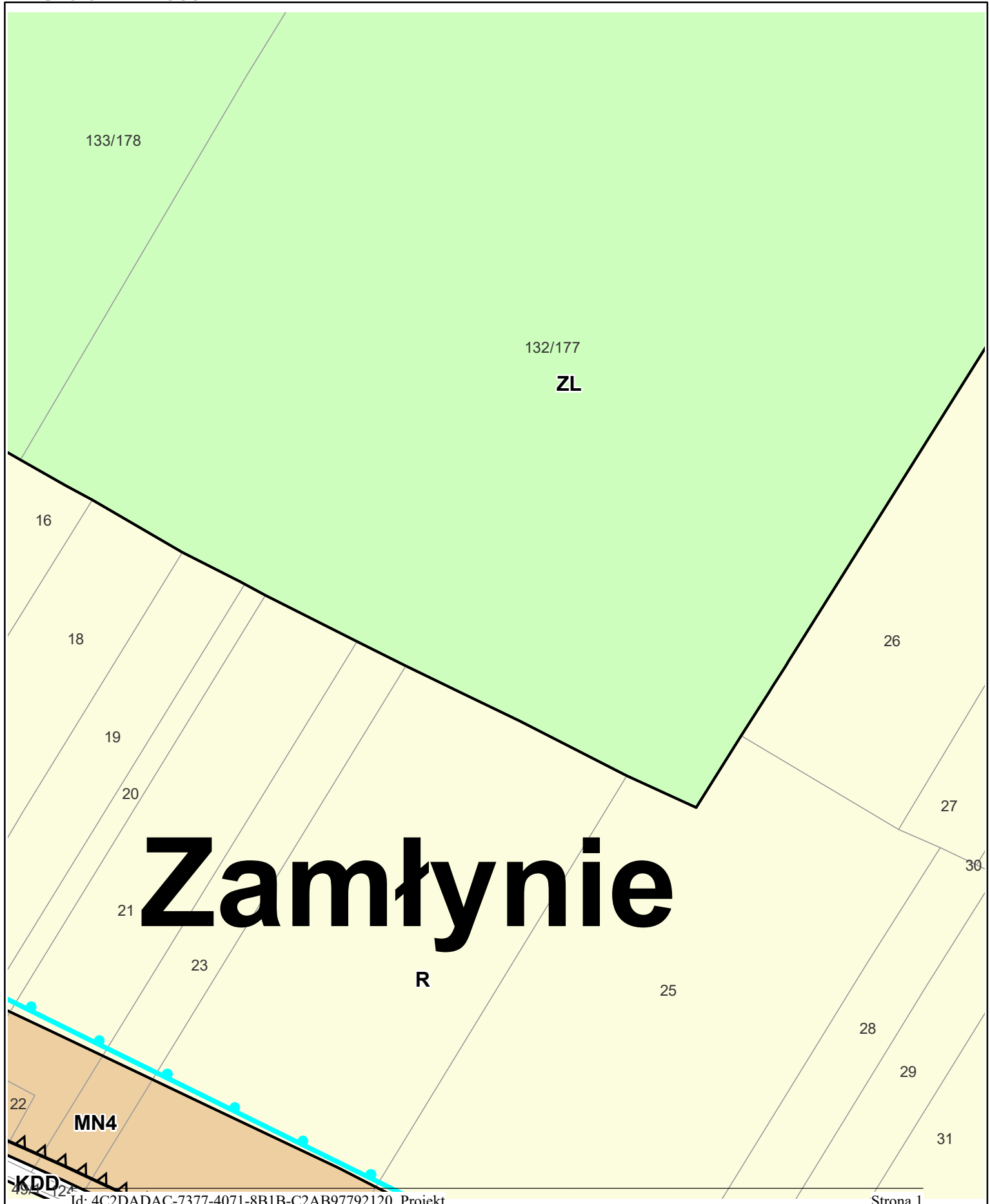


**MIEJSCOWY PLAN ZAGOSPODAROWANIA PRZESTRZENNEGO
SOŁECTW: BARBARKA, GOŁYSZYN, MINOGA, NOWA WIEŚ, POREBA LASKOWSKA,
PRZYBYSŁAWICE, RZEPLIN, SOBIESEKI, STOKI, SZCZODRKOWICE, ZAMŁYNIĘ.**

**UJEDNOLICONY RYSUNEK PLANU - NR OBWIESZCZENIA 000000/000/00
Z DNIA 00 000000 2020 R.**

Skala 1:2 000

ARKUSZ NR. 134

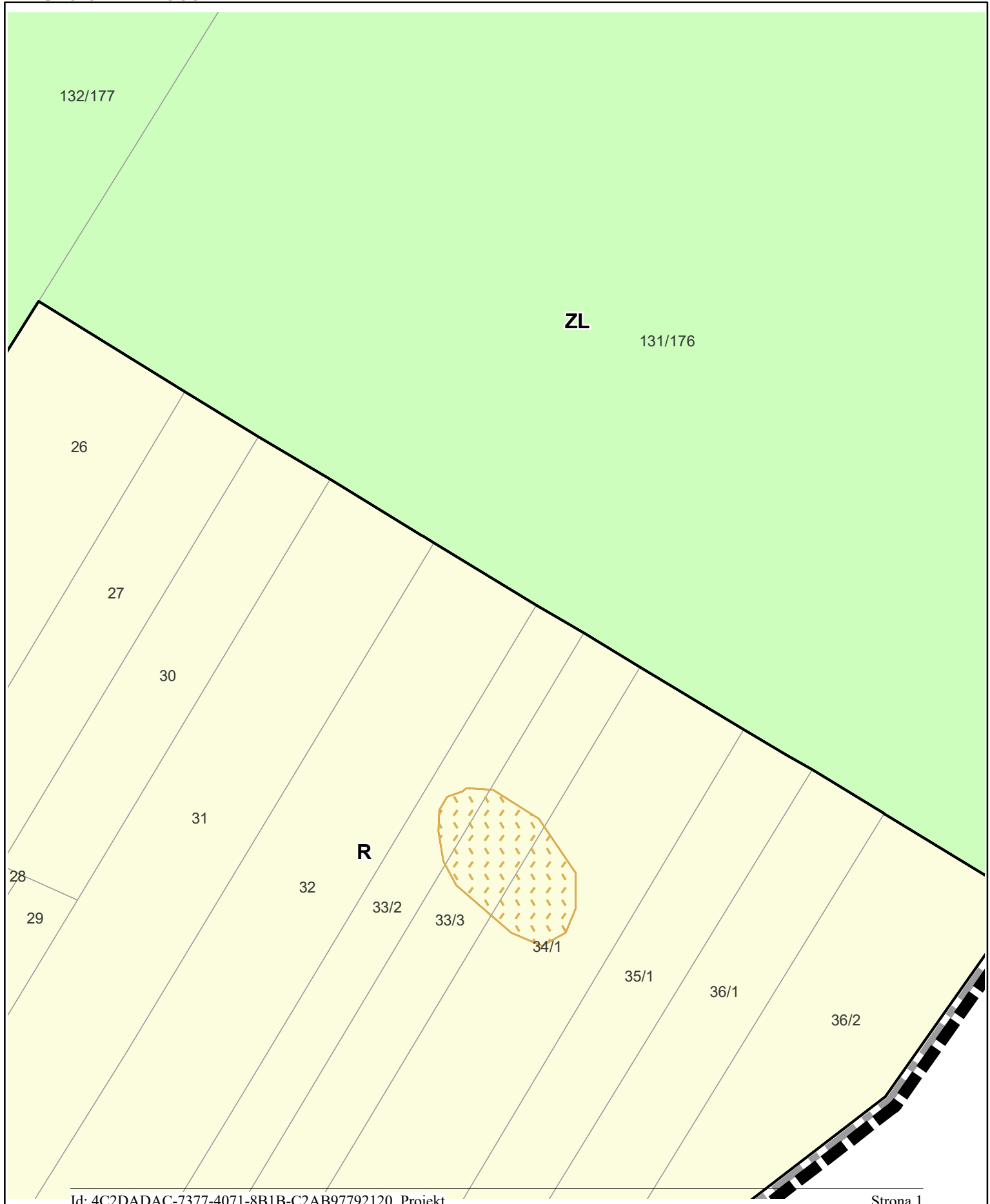


**MIEJSCOWY PLAN ZAGOSPODAROWANIA PRZESTRZENNEGO
SOŁECTW: BARBARKA, GOŁYSZYN, MINOGA, NOWA WIEŚ, PORĘBA LASKOWSKA,
PRZYBYSŁAWICE, RZEPLIN, SOBIESEKI, STOKI, SZCZODRKOWICE, ZAMŁYNIĘ.**

**UJEDNOLICONY RYSUNEK PLANU - NR OBWIESZCZENIA 000000/000/00
Z DNIA 00 0000000 2020 R.**

Skala 1:2 000

ARKUSZ NR. 135

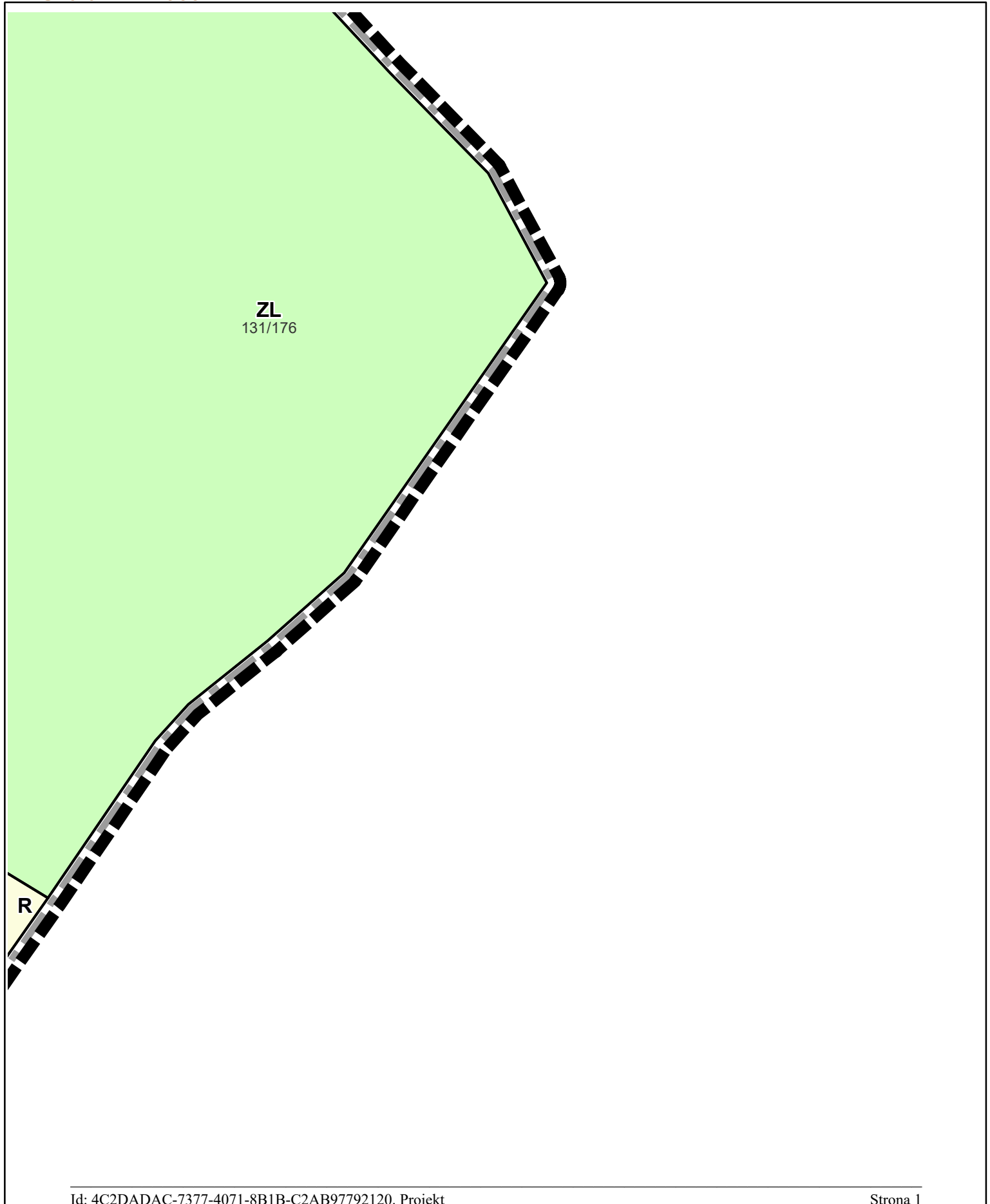


**MIEJSCOWY PLAN ZAGOSPODAROWANIA PRZESTRZENNEGO
SOŁECTW: BARBARKA, GOŁYSZYN, MINOGA, NOWA WIEŚ, POREBA LASKOWSKA,
PRZYBYSŁAWICE, RZEPLIN, SOBIESEKI, STOKI, SZCZODRKOWICE, ZAMŁYNIE.**

**UJEDNOLICONY RYSUNEK PLANU - NR OBWIESZCZENIA 000000/000/00
Z DNIA 00 0000000 2020 R.**

Skala 1:2 000

ARKUSZ NR. 136




**MIEJSCOWY PLAN ZAGOSPODAROWANIA PRZESTRZENNEGO
SOŁECTW: BARBARKA, GOŁYSZYN, MINOGA, NOWA WIEŚ, PORĘBA LASKOWSKA,
PRZYBYSŁAWICE, RZEPLIN, SOBIESEKI, STOKI, SZCZODRKOWICE, ZAMŁYNIE.**

**UJEDNOLICONY RYSUNEK PLANU - NR OBWIESZCZENIA 000000/000/00
Z DNIA 00 0000000 2020 R.**

Skala 1:2 000

ARKUSZ NR. 137

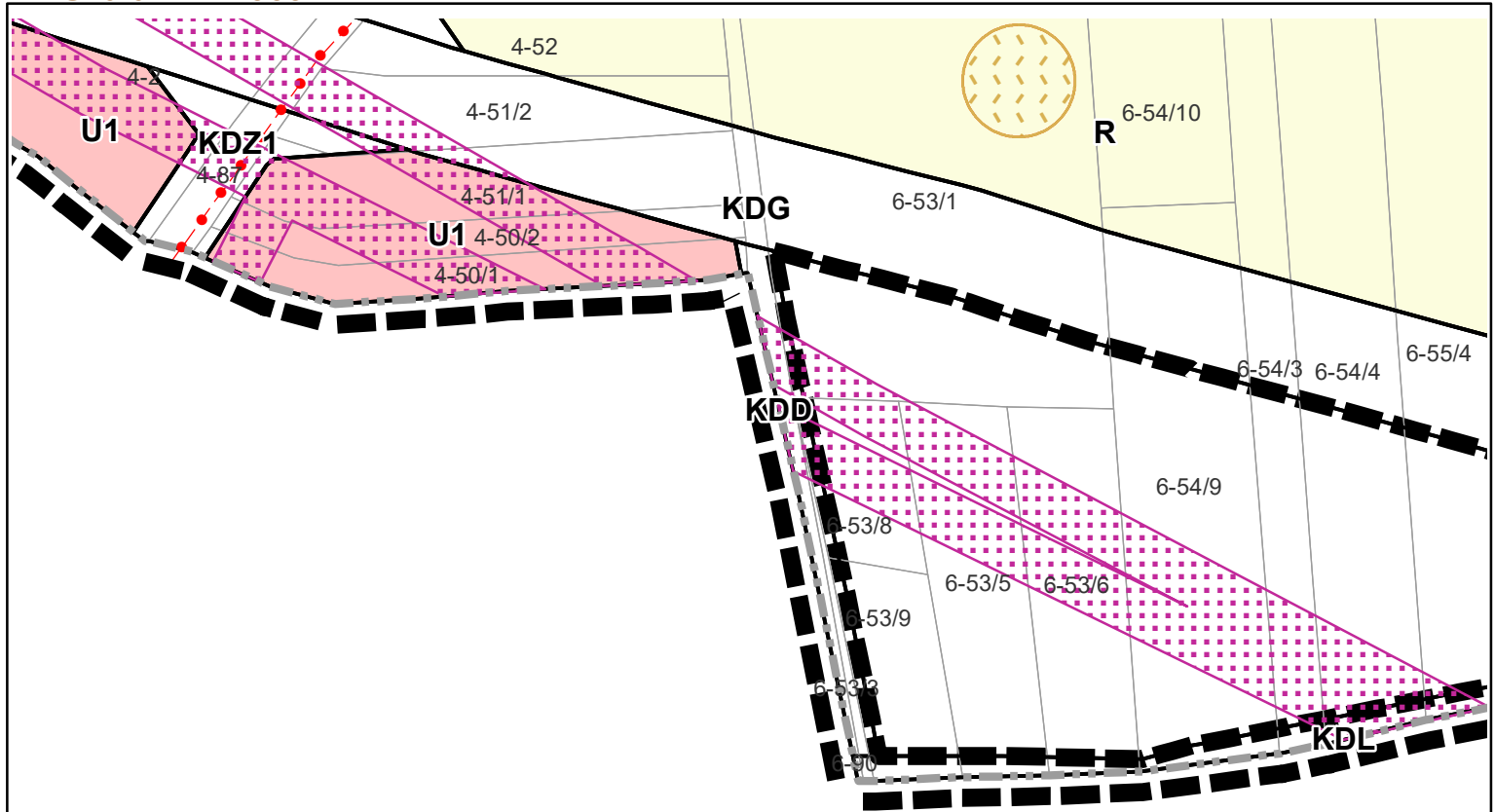


MIEJSCOWY PLAN ZAGOSPODAROWANIA PRZESTRZENNEGO
SOŁECTW: BARBARKA, GOŁYSZYN, MINOGA, NOWA WIEŚ, PORĘBA LASKOWSKA,
PRZYBYSŁAWICE, RZEPLIN, SOBIESEKI, STOKI, SZCZODRKOWICE, ZAMŁYNIĘ.

UJEDNOLICONY RYSUNEK PLANU - NR OBWIESZCZENIA 000000/000/00
Z DNIA 00 000000 2020 R.

Skala 1:2 000

ARKUSZ NR. 138

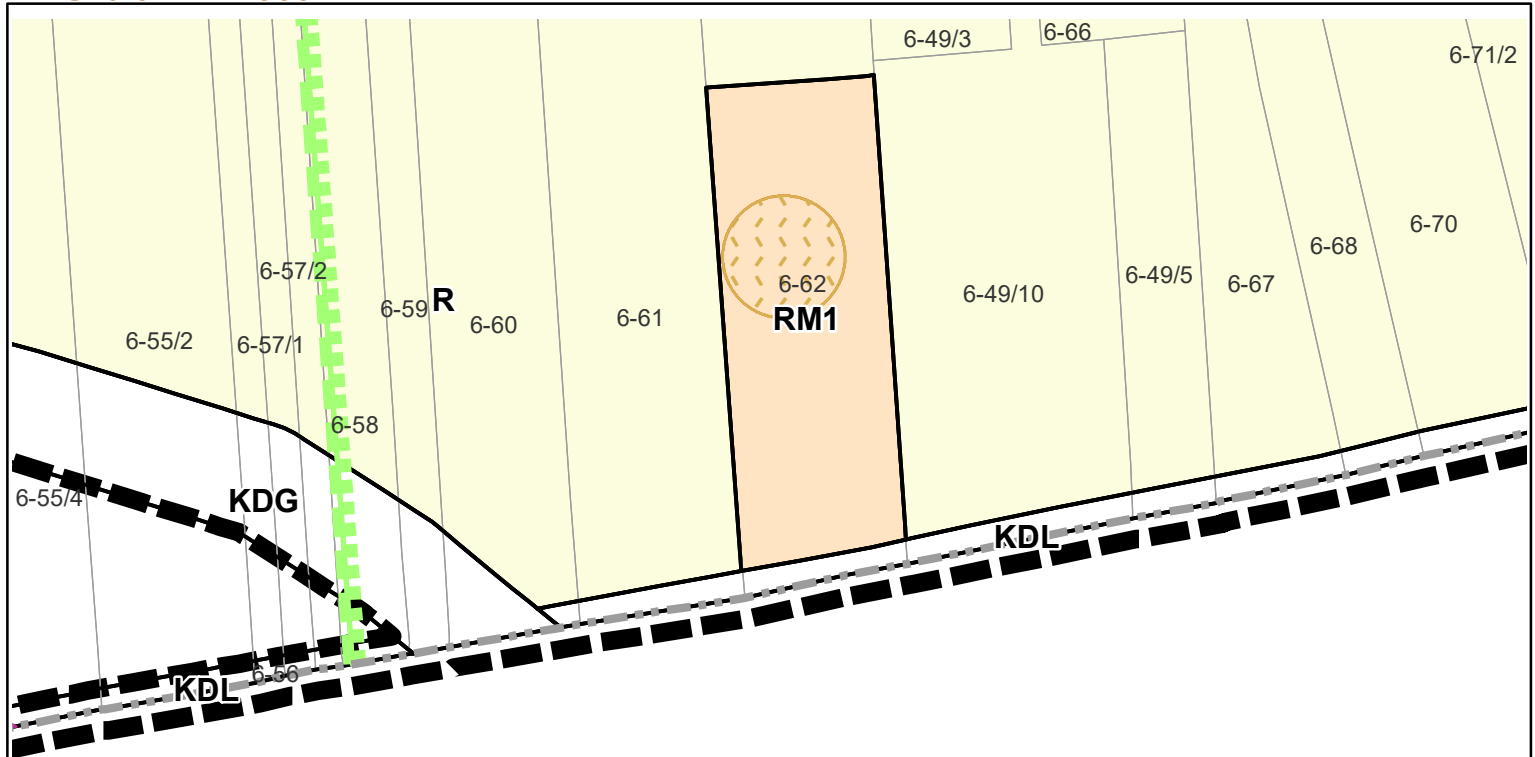


**MIEJSCOWY PLAN ZAGOSPODAROWANIA PRZESTRZENNEGO
SOŁECTW: BARBARKA, GOŁYSZYN, MINOGA, NOWA WIEŚ, PORĘBA LASKOWSKA,
PRZYBYSŁAWICE, RZEPLIN, SOBIESEKI, STOKI, SZCZODRKOWICE, ZAMŁYNIĘ.**

**UJEDNOLICONY RYSUNEK PLANU - NR OBWIESZCZENIA 000000/000/00
Z DNIA 00 0000000 2020 R.**

Skala 1:2 000

ARKUSZ NR. 139

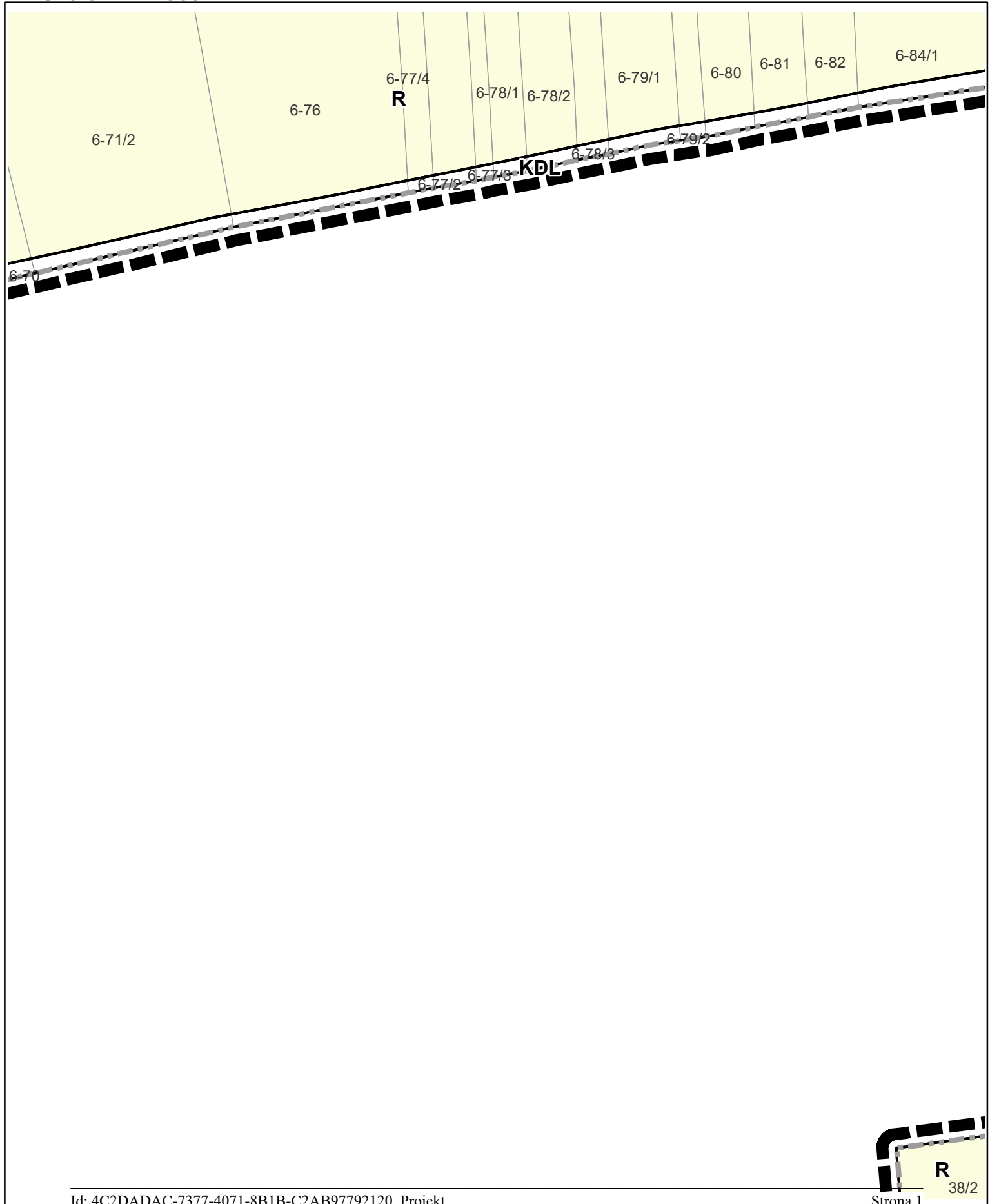


**MIEJSCOWY PLAN ZAGOSPODAROWANIA PRZESTRZENNEGO
SOŁECTW: BARBARKA, GOŁYSZYN, MINOGA, NOWA WIEŚ, PORĘBA LASKOWSKA,
PRZYBYSŁAWICE, RZEPLIN, SOBIESEKI, STOKI, SZCZODRKOWICE, ZAMŁYNIĘ.**

**UJEDNOLICONY RYSUNEK PLANU - NR OBWIESZCZENIA 000000/000/00
Z DNIA 00 000000 2020 R.**

Skala 1:2 000

ARKUSZ NR. 140

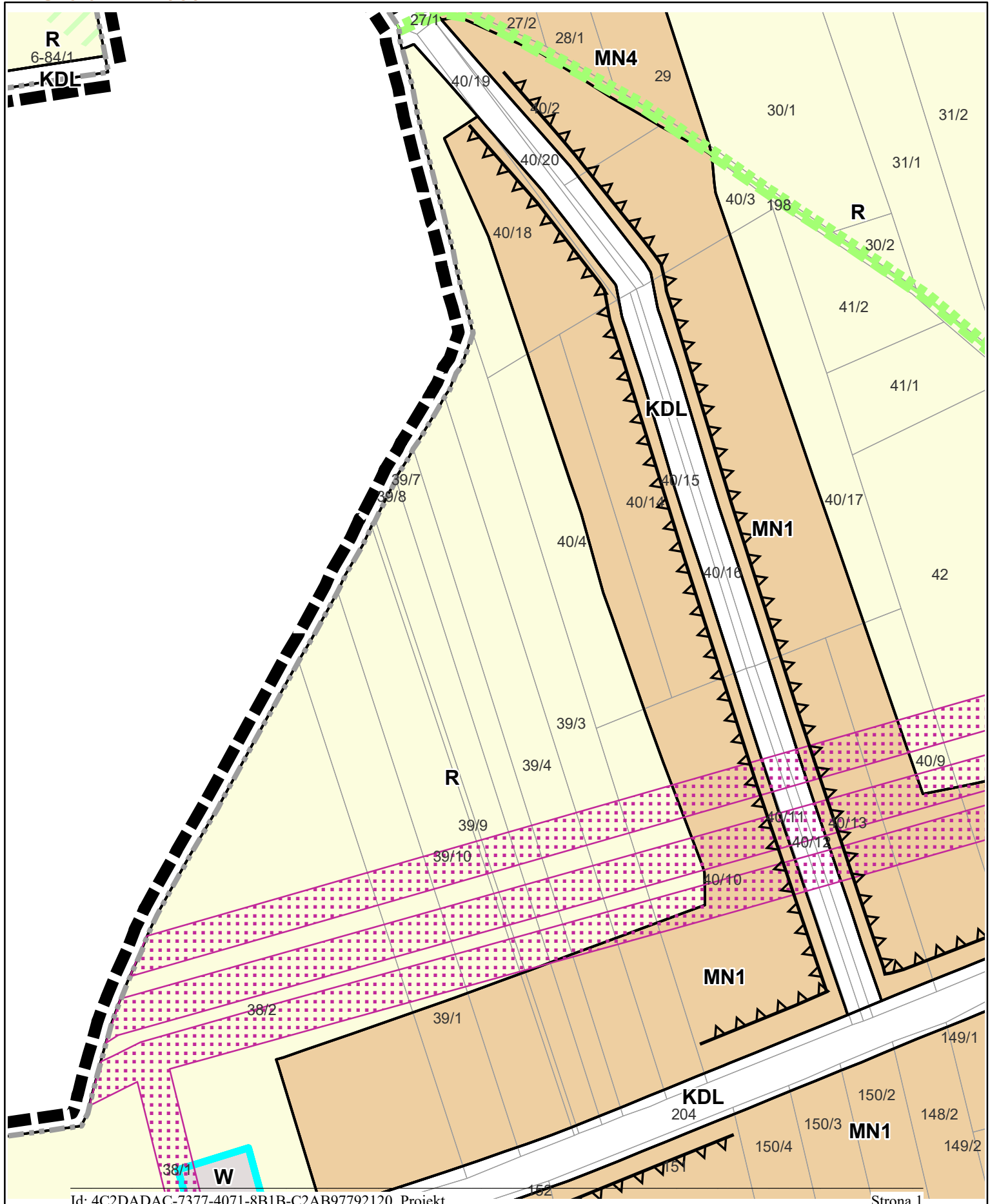


MIEJSCOWY PLAN ZAGOSPODAROWANIA PRZESTRZENNEGO
SOŁECTW: BARBARKA, GOŁYSZYN, MINOGA, NOWA WIEŚ, PORĘBA LASKOWSKA,
PRZYBYSŁAWICE, RZEPLIN, SOBIESEKI, STOKI, SZCZODRKOWICE, ZAMŁYNIĘ.

UJEDNOLICONY RYSUNEK PLANU - NR OBWIESZCZENIA 000000/000/00
Z DNIA 00 000000 2020 R.

Skala 1:2 000

ARKUSZ NR. 141

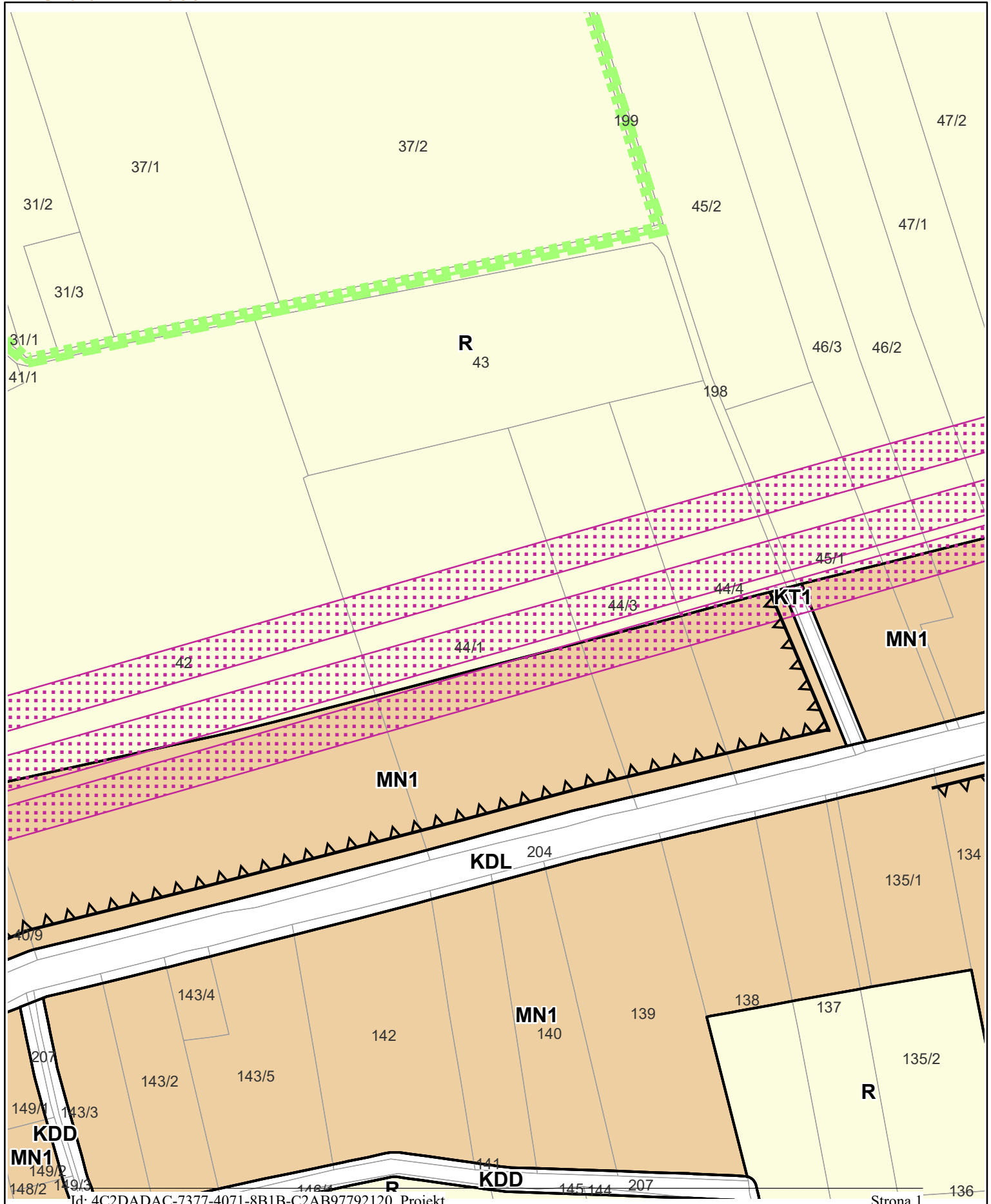


MIEJSCOWY PLAN ZAGOSPODAROWANIA PRZESTRZENNEGO
SOŁECTW: BARBARKA, GOŁYSZYN, MINOGA, NOWA WIEŚ, PORĘBA LASKOWSKA,
PRZYBYSŁAWICE, RZEPLIN, SOBIESEKI, STOKI, SZCZODRKOWICE, ZAMŁYNIĘ.

UJEDNOLICONY RYSUNEK PLANU - NR OBWIESZCZENIA 000000/000/00
Z DNIA 00 000000 2020 R.

Skala 1:2 000

ARKUSZ NR. 142

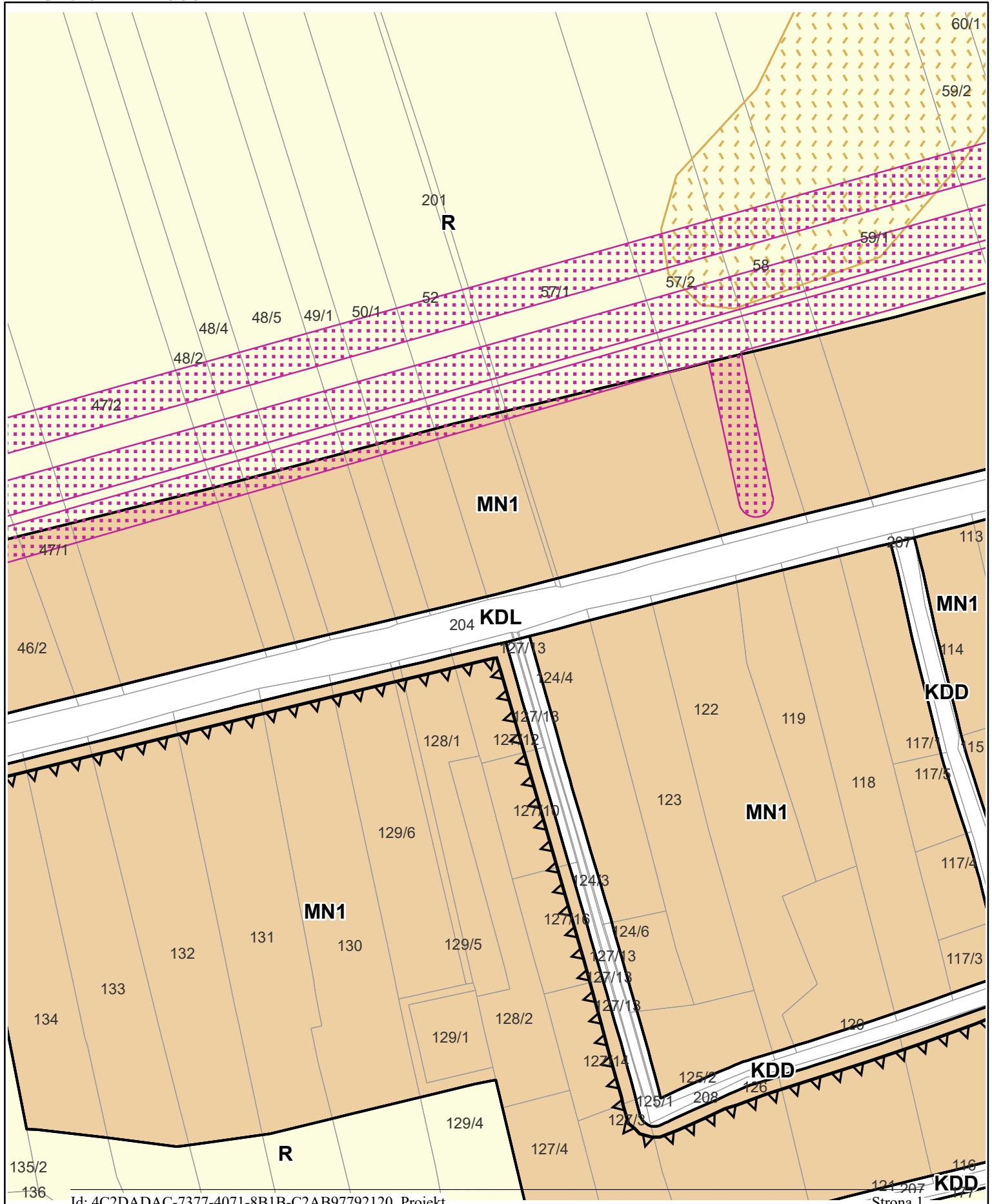


MIEJSCOWY PLAN ZAGOSPODAROWANIA PRZESTRZENNEGO
SOŁECTW: BARBARKA, GOŁYSZYN, MINOGA, NOWA WIEŚ, PORĘBA LASKOWSKA,
PRZYBYSŁAWICE, RZEPLIN, SOBIESEKI, STOKI, SZCZODRKOWICE, ZAMŁYNIĘ.

UJEDNOLICONY RYSUNEK PLANU - NR OBWIESZCZENIA 000000/000/00
Z DNIA 00 000000 2020 R.

Skala 1:2 000

ARKUSZ NR. 143



**MIEJSCOWY PLAN ZAGOSPODAROWANIA PRZESTRZENNEGO
SOŁECTW: BARBARKA, GOŁYSZYN, MINOGA, NOWA WIEŚ, PORĘBA LASKOWSKA,
PRZYBYSŁAWICE, RZEPLIN, SOBIESEKI, STOKI, SZCZODRKOWICE, ZAMŁYNIĘ.**

**UJEDNOLICONY RYSUNEK PLANU - NR OBWIESZCZENIA 000000/000/00
Z DNIA 00 000000 2020 R.**

Skala 1:2 000

ARKUSZ NR. 144

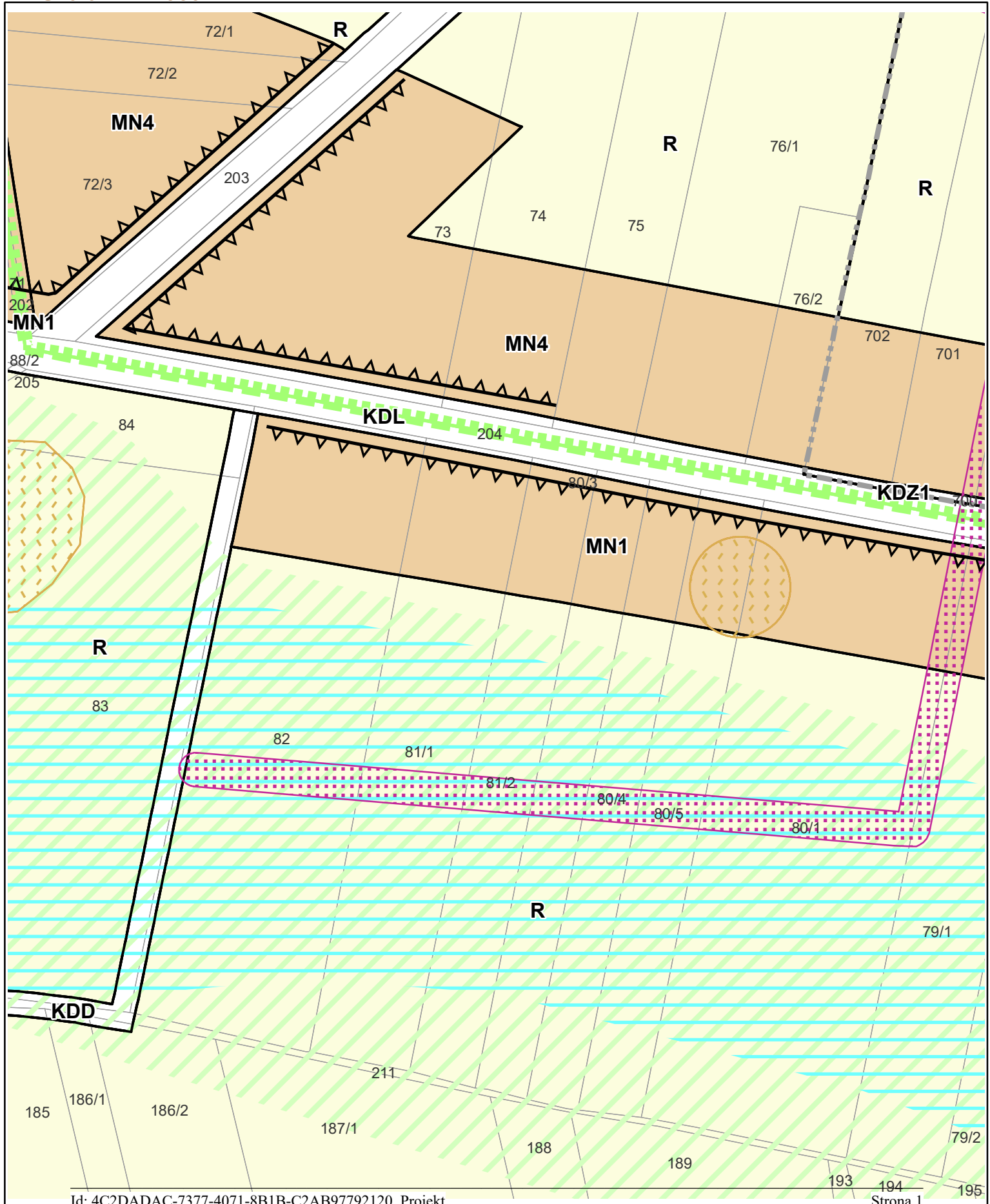


**MIEJSCOWY PLAN ZAGOSPODAROWANIA PRZESTRZENNEGO
SOŁECTW: BARBARKA, GOŁYSZYN, MINOGA, NOWA WIEŚ, PORĘBA LASKOWSKA,
PRZYBYSŁAWICE, RZEPLIN, SOBIESEKI, STOKI, SZCZODRKOWICE, ZAMŁYNIĘ.**

**UJEDNOLICONY RYSUNEK PLANU - NR OBWIESZCZENIA 000000/000/00
Z DNIA 00 000000 2020 R.**

Skala 1:2 000

ARKUSZ NR. 145

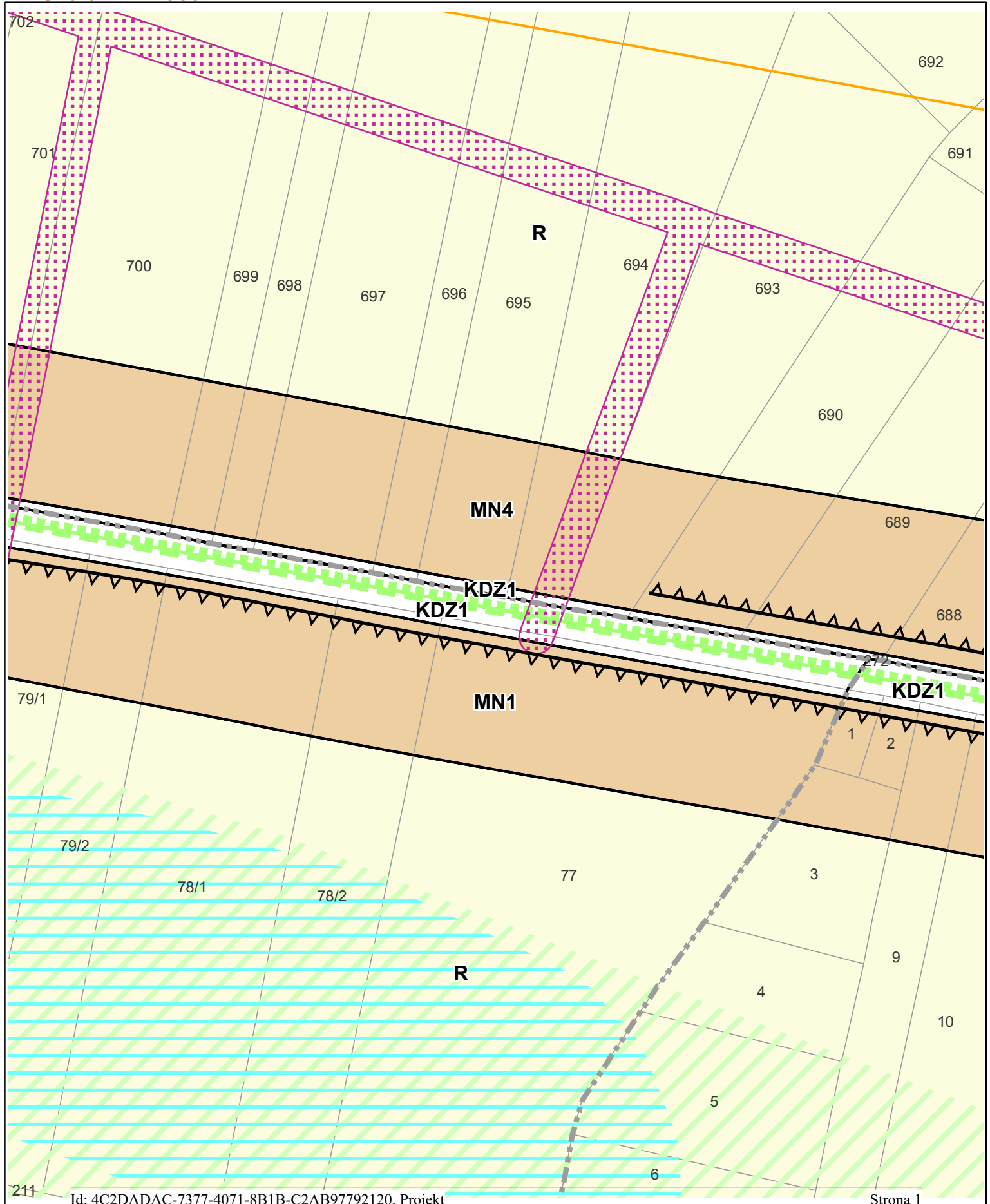


MIEJSCOWY PLAN ZAGOSPODAROWANIA PRZESTRZENNEGO
SOŁECTW: BARBARKA, GOŁYSZYN, MINOGA, NOWA WIEŚ, PORĘBA LASKOWSKA,
PRZYBYSŁAWICE, RZEPLIN, SOBIESEKI, STOKI, SZCZODRKOWICE, ZAMŁYNIĘ.

UJEDNOLICONY RYSUNEK PLANU - NR OBWIESZCZENIA 000000/000/00
Z DNIA 00 000000 2020 R.

Skala 1:2 000

ARKUSZ NR. 146

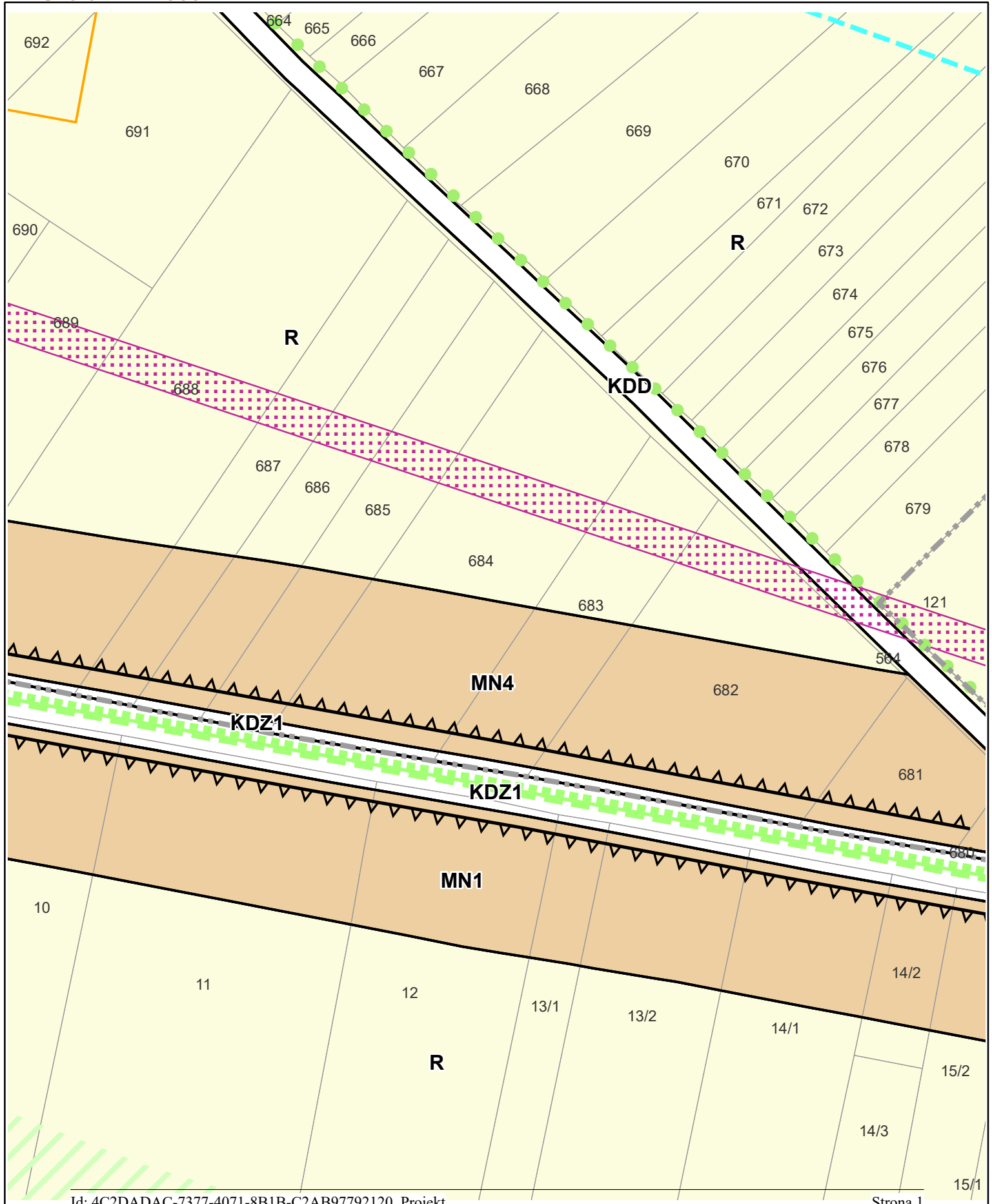


MIEJSCOWY PLAN ZAGOSPODAROWANIA PRZESTRZENNEGO
SOŁECTW: BARBARKA, GOŁYSZYN, MINOGA, NOWA WIEŚ, PORĘBA ŁASKOWSKA,
PRZYBYSŁAWICE, RZEPLIN, SOBIESEKI, STOKI, SZCZODRKOWICE, ZAMŁYNIĘ.

UJEDNOLICONY RYSUNEK PLANU - NR OBWIESZCZENIA 000000/000/00
Z DNIA 00 000000 2020 R.

Skala 1:2 000

ARKUSZ NR. 147

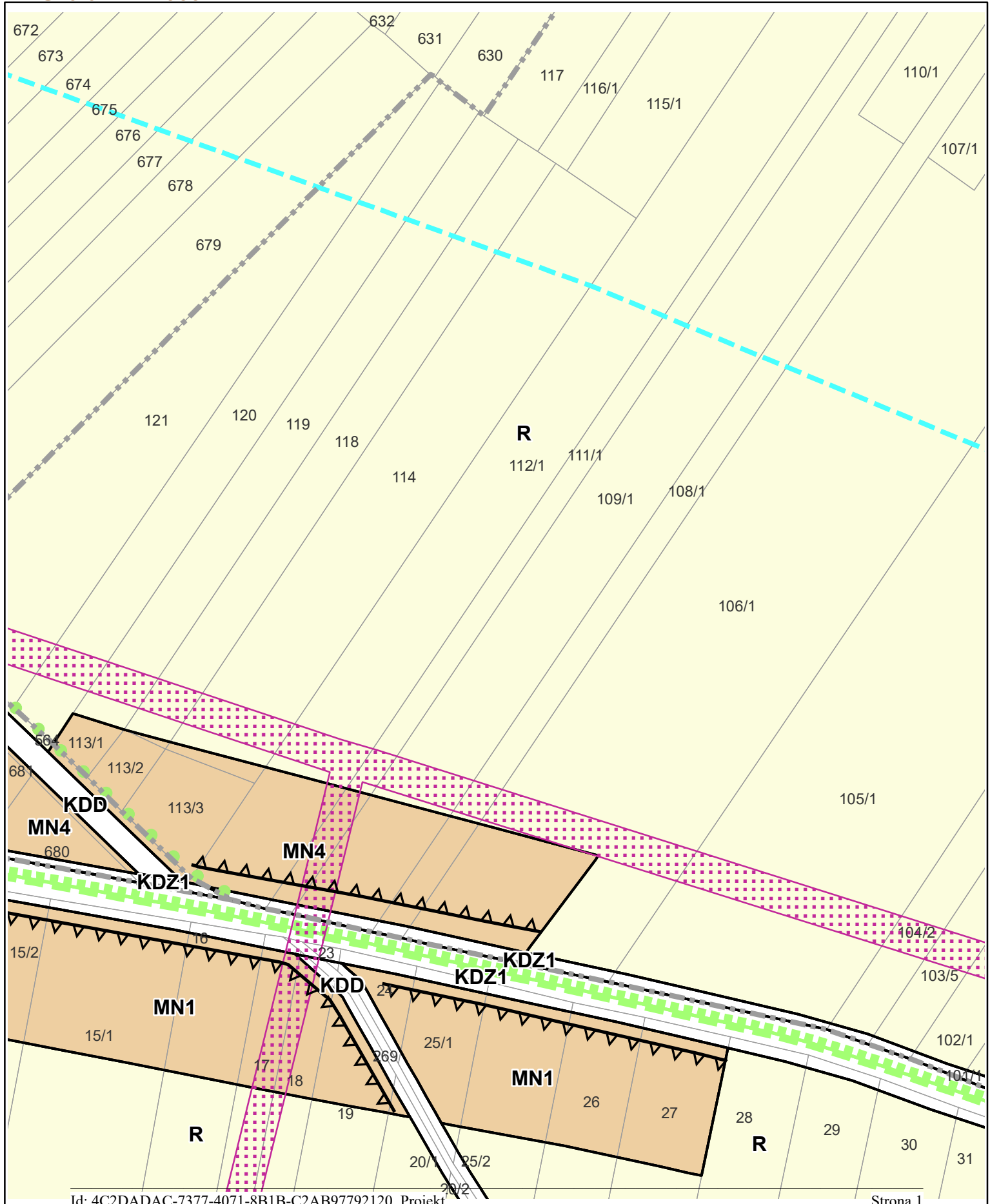


**MIEJSCOWY PLAN ZAGOSPODAROWANIA PRZESTRZENNEGO
SOŁECTW: BARBARKA, GOŁYSZYN, MINOGA, NOWA WIEŚ, PORĘBA LASKOWSKA,
PRZYBYSŁAWICE, RZEPLIN, SOBIESEKI, STOKI, SZCZODRKOWICE, ZAMŁYNIĘ.**

**UJEDNOLICONY RYSUNEK PLANU - NR OBWIESZCZENIA 000000/000/00
Z DNIA 00 000000 2020 R.**

Skala 1:2 000

ARKUSZ NR. 148

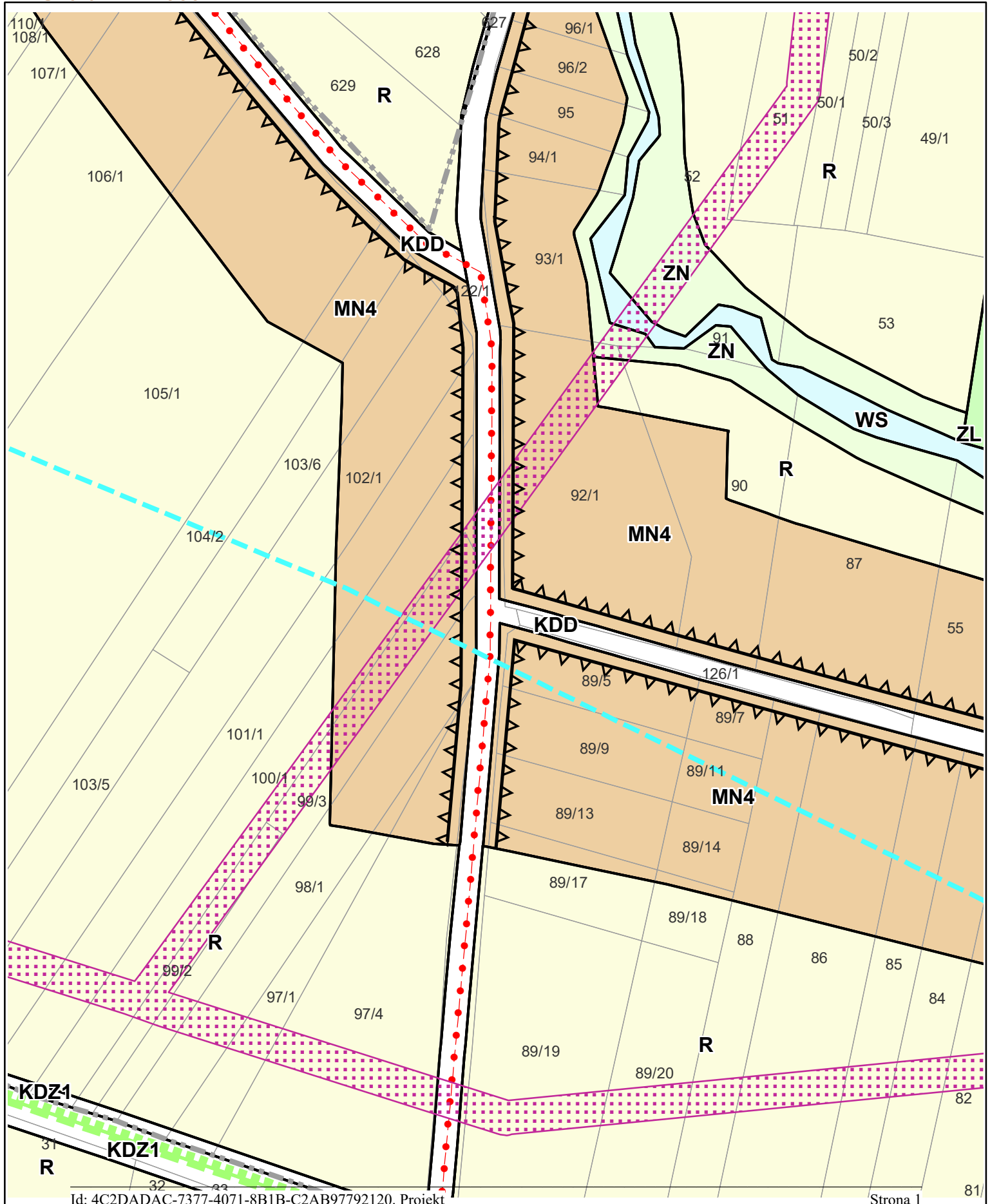


MIEJSCOWY PLAN ZAGOSPODAROWANIA PRZESTRZENNEGO
SOŁECTW: BARBARKA, GOŁYSZYN, MINOGA, NOWA WIEŚ, PORĘBA LASKOWSKA,
PRZYBYSŁAWICE, RZEPLIN, SOBIESEKI, STOKI, SZCZODRKOWICE, ZAMŁYNIĘ.

UJEDNOLICONY RYSUNEK PLANU - NR OBWIESZCZENIA 000000/000/00
Z DNIA 00 000000 2020 R.

Skala 1:2 000

ARKUSZ NR. 149

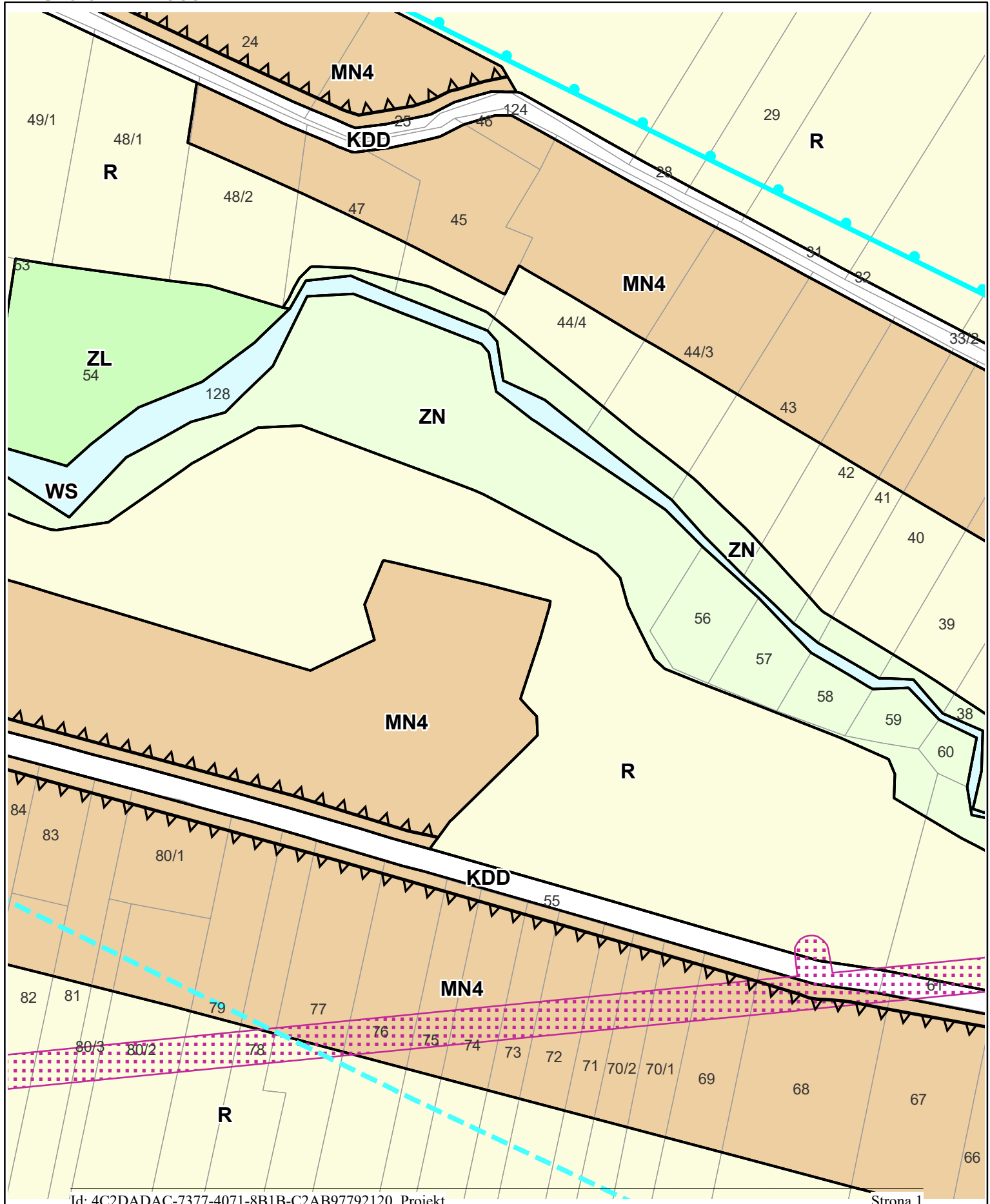


MIEJSCOWY PLAN ZAGOSPODAROWANIA PRZESTRZENNEGO
SOŁECTW: BARBARKA, GOŁYSZYN, MINOGA, NOWA WIEŚ, PORĘBA LASKOWSKA,
PRZYBYSŁAWICE, RZEPLIN, SOBIESEKI, STOKI, SZCZODRKOWICE, ZAMŁYNIĘ.

UJEDNOLICONY RYSUNEK PLANU - NR OBWIESZCZENIA 000000/000/00
Z DNIA 00 000000 2020 R.

Skala 1:2 000

ARKUSZ NR. 150

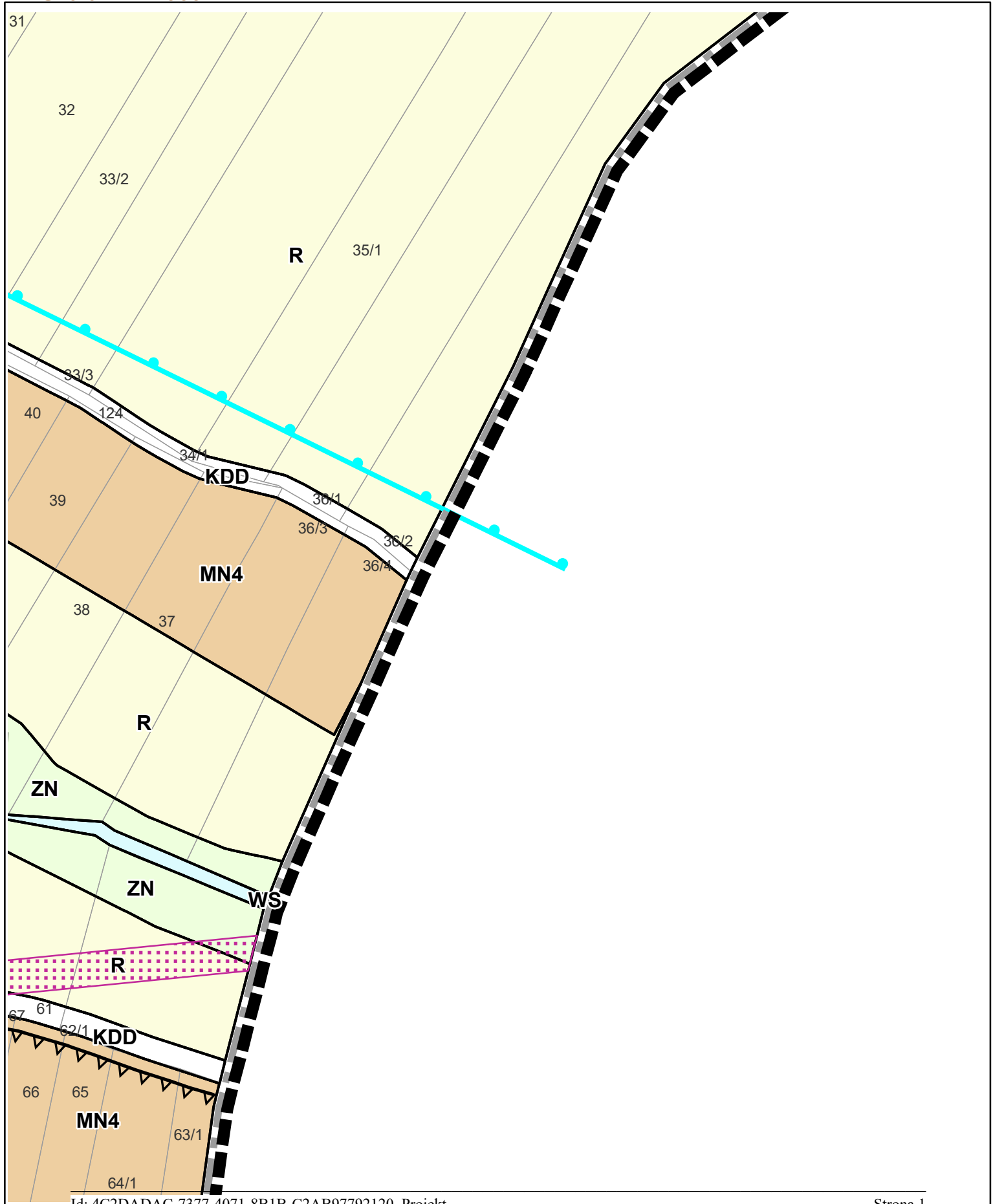


**MIEJSCOWY PLAN ZAGOSPODAROWANIA PRZESTRZENNEGO
SOŁECTW: BARBARKA, GOŁYSZYN, MINOGA, NOWA WIEŚ, PORĘBA ŁASKOWSKA,
PRZYBYSŁAWICE, RZEPLIN, SOBIESEKI, STOKI, SZCZODRKOWICE, ZAMŁYNIĘ.**

**UJEDNOLICONY RYSUNEK PLANU - NR OBWIESZCZENIA 000000/000/00
Z DNIA 00 000000 2020 R.**

Skala 1:2 000

ARKUSZ NR. 151

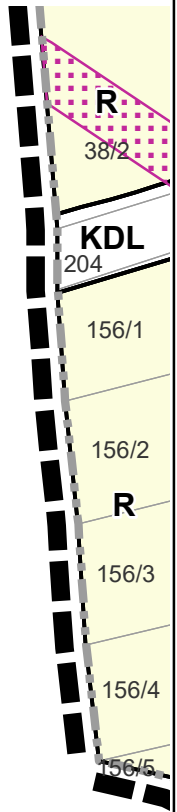


**MIEJSCOWY PLAN ZAGOSPODAROWANIA PRZESTRZENNEGO
SOŁECTW: BARBARKA, GOŁYSZYN, MINOGA, NOWA WIEŚ, PORĘBA LASKOWSKA,
PRZYBYSŁAWICE, RZEPLIN, SOBIESEKI, STOKI, SZCZODRKOWICE, ZAMŁYNIĘ.**

**UJEDNOLICONY RYSUNEK PLANU - NR OBWIESZCZENIA 000000/000/00
Z DNIA 00 0000000 2020 R.**

Skala 1:2 000

ARKUSZ NR. 152

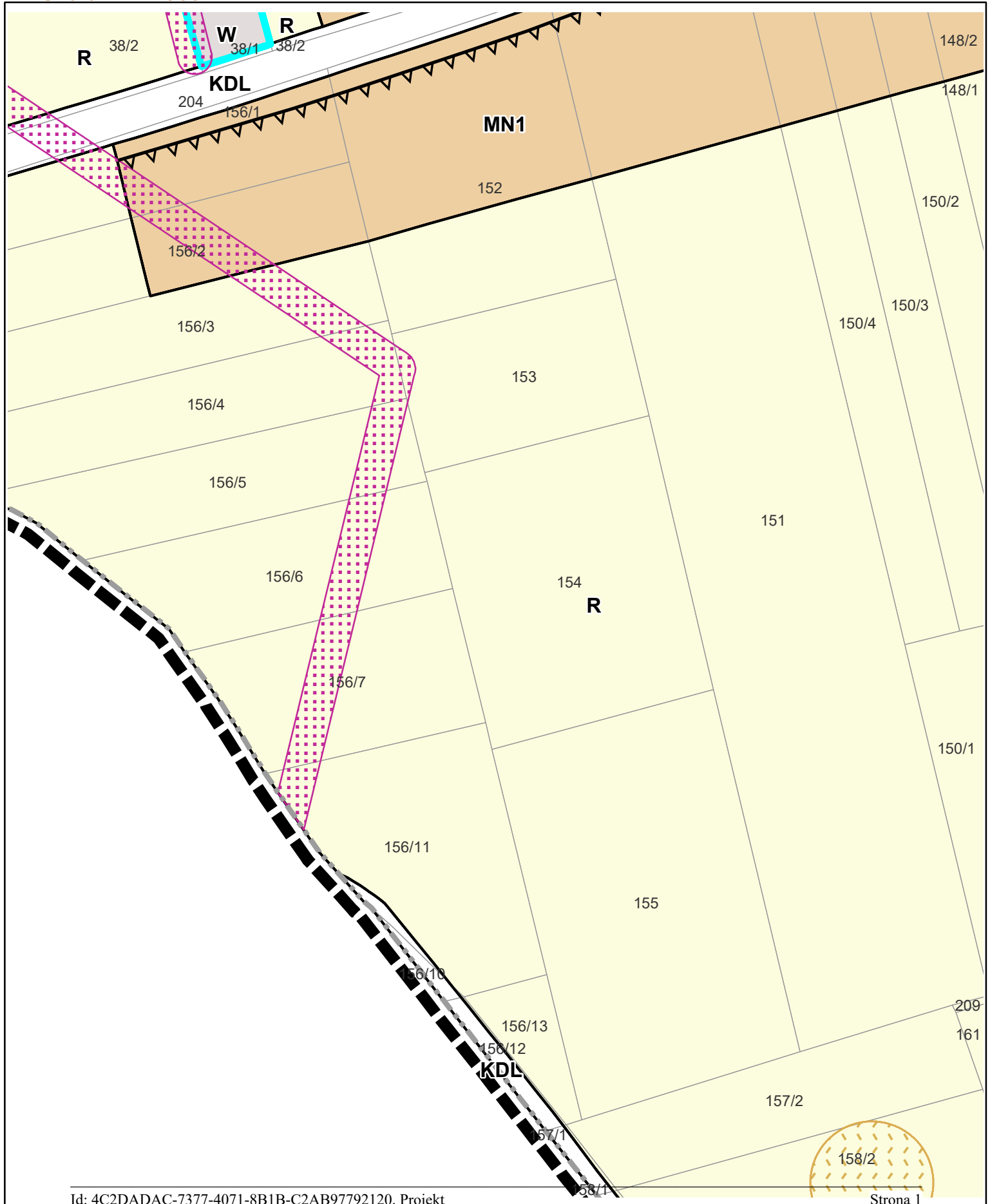


**MIEJSCOWY PLAN ZAGOSPODAROWANIA PRZESTRZENNEGO
SOŁECTW: BARBARKA, GOŁYSZYN, MINOGA, NOWA WIEŚ, PORĘBA LASKOWSKA,
PRZYBYSŁAWICE, RZEPLIN, SOBIESEKI, STOKI, SZCZODRKOWICE, ZAMŁYNIĘ.**

**UJEDNOLICONY RYSUNEK PLANU - NR OBWIESZCZENIA 000000/000/00
Z DNIA 00 0000000 2020 R.**

Skala 1:2 000

ARKUSZ NR. 153

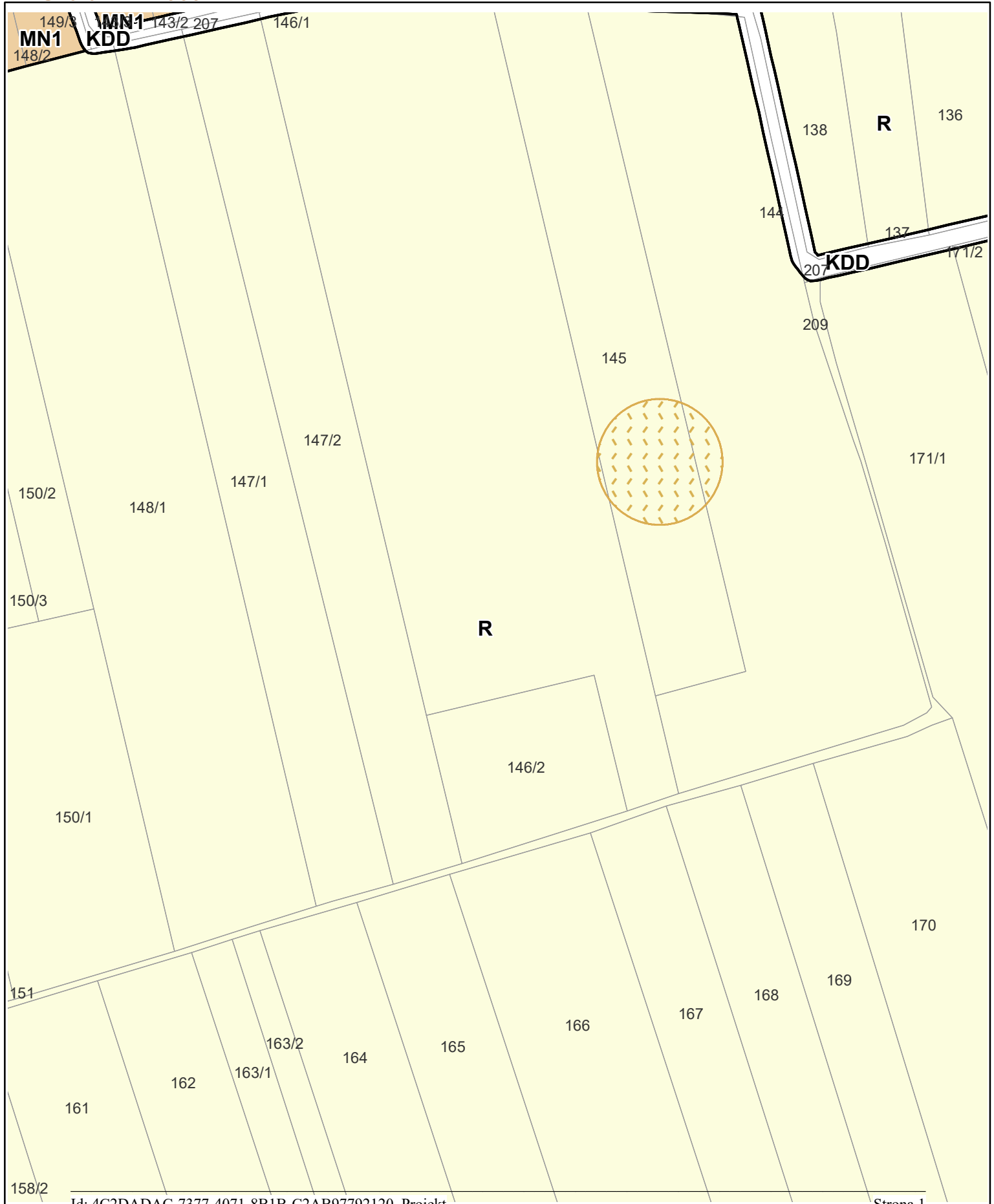


**MIEJSCOWY PLAN ZAGOSPODAROWANIA PRZESTRZENNEGO
SOŁECTW: BARBARKA, GOŁYSZYN, MINOGA, NOWA WIEŚ, PORĘBA LASKOWSKA,
PRZYBYSŁAWICE, RZEPLIN, SOBIESEKI, STOKI, SZCZODRKOWICE, ZAMŁYNIĘ.**

**UJEDNOLICONY RYSUNEK PLANU - NR OBWIESZCZENIA 000000/000/00
Z DNIA 00 000000 2020 R.**

Skala 1:2 000

ARKUSZ NR. 154

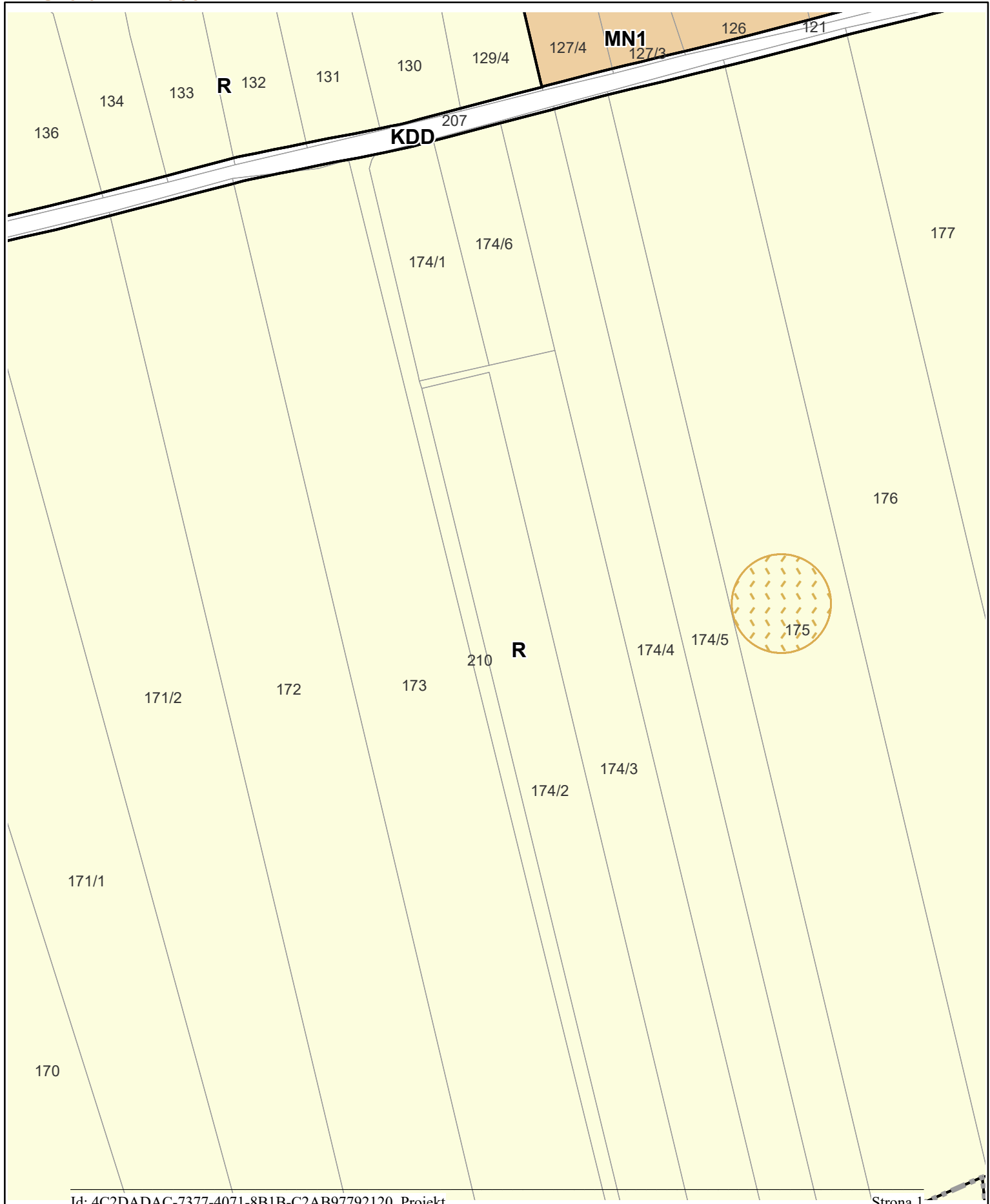


**MIEJSCOWY PLAN ZAGOSPODAROWANIA PRZESTRZENNEGO
SOŁECTW: BARBARKA, GOŁYSZYN, MINOGA, NOWA WIEŚ, PORĘBA LASKOWSKA,
PRZYBYSŁAWICE, RZEPLIN, SOBIESEKI, STOKI, SZCZODRKOWICE, ZAMŁYNIĘ.**

**UJEDNOLICONY RYSUNEK PLANU - NR OBWIESZCZENIA 000000/000/00
Z DNIA 00 000000 2020 R.**

Skala 1:2 000

ARKUSZ NR. 155

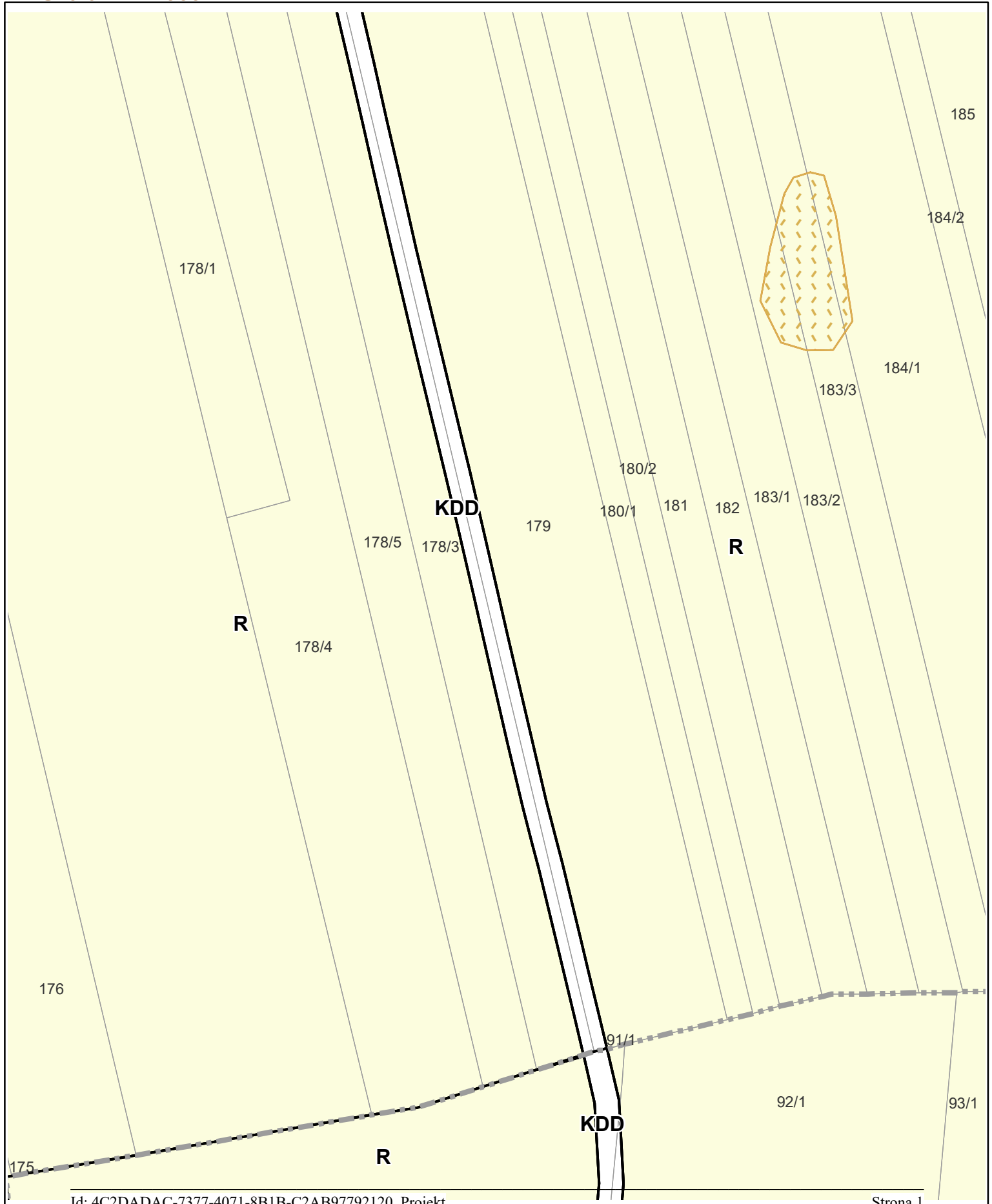


**MIEJSCOWY PLAN ZAGOSPODAROWANIA PRZESTRZENNEGO
SOŁECTW: BARBARKA, GOŁYSZYN, MINOGA, NOWA WIEŚ, PORĘBA LASKOWSKA,
PRZYBYSŁAWICE, RZEPLIN, SOBIESEKI, STOKI, SZCZODRKOWICE, ZAMŁYNIĘ.**

**UJEDNOLICONY RYSUNEK PLANU - NR OBWIESZCZENIA 000000/000/00
Z DNIA 00 000000 2020 R.**

Skala 1:2 000

ARKUSZ NR. 156

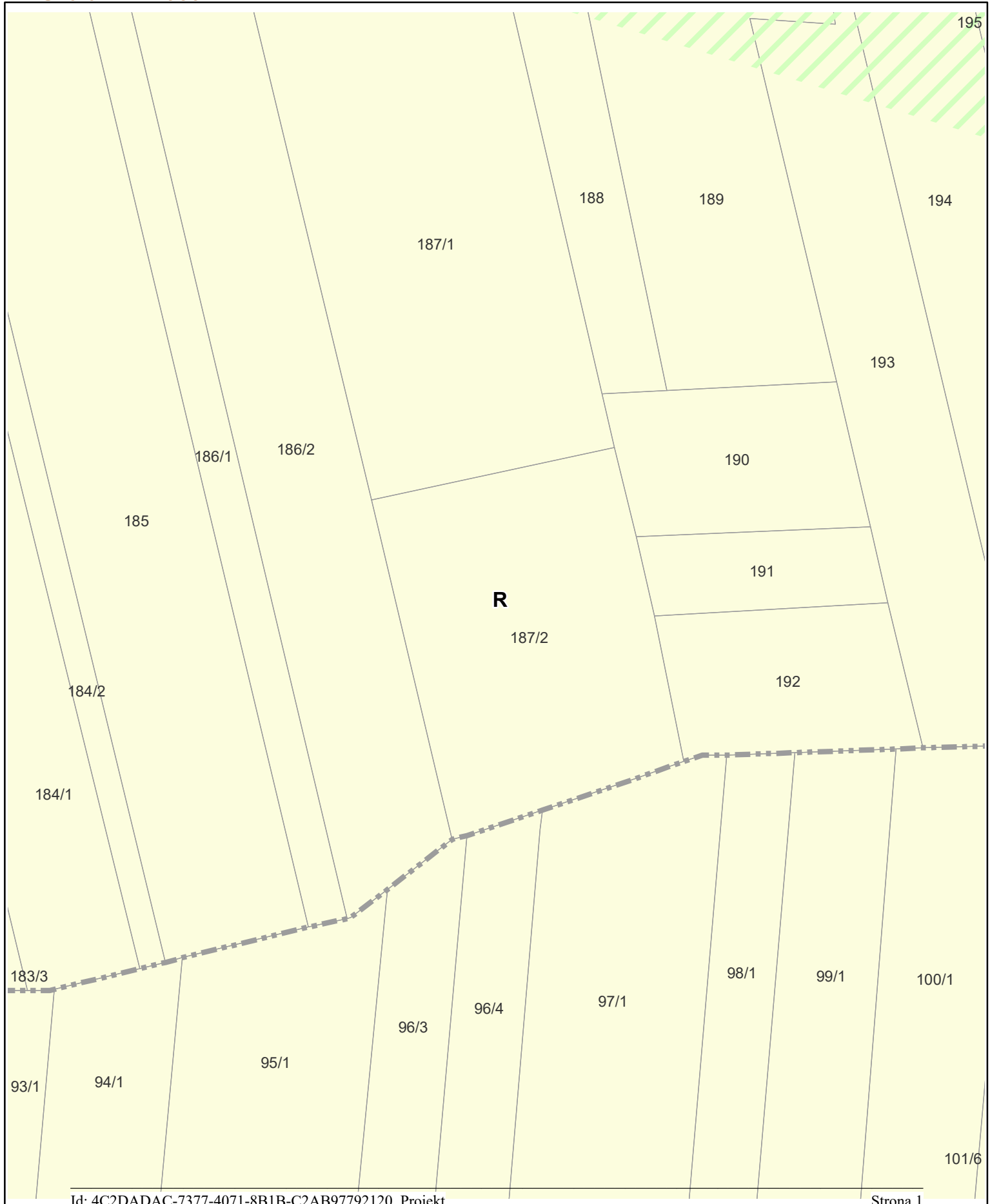


**MIEJSCOWY PLAN ZAGOSPODAROWANIA PRZESTRZENNEGO
SOŁECTW: BARBARKA, GOŁYSZYN, MINOGA, NOWA WIEŚ, PORĘBA LASKOWSKA,
PRZYBYSŁAWICE, RZEPLIN, SOBIESEKI, STOKI, SZCZODRKOWICE, ZAMŁYNIĘ.**

**UJEDNOLICONY RYSUNEK PLANU - NR OBWIESZCZENIA 000000/000/00
Z DNIA 00 000000 2020 R.**

Skala 1:2 000

ARKUSZ NR. 157

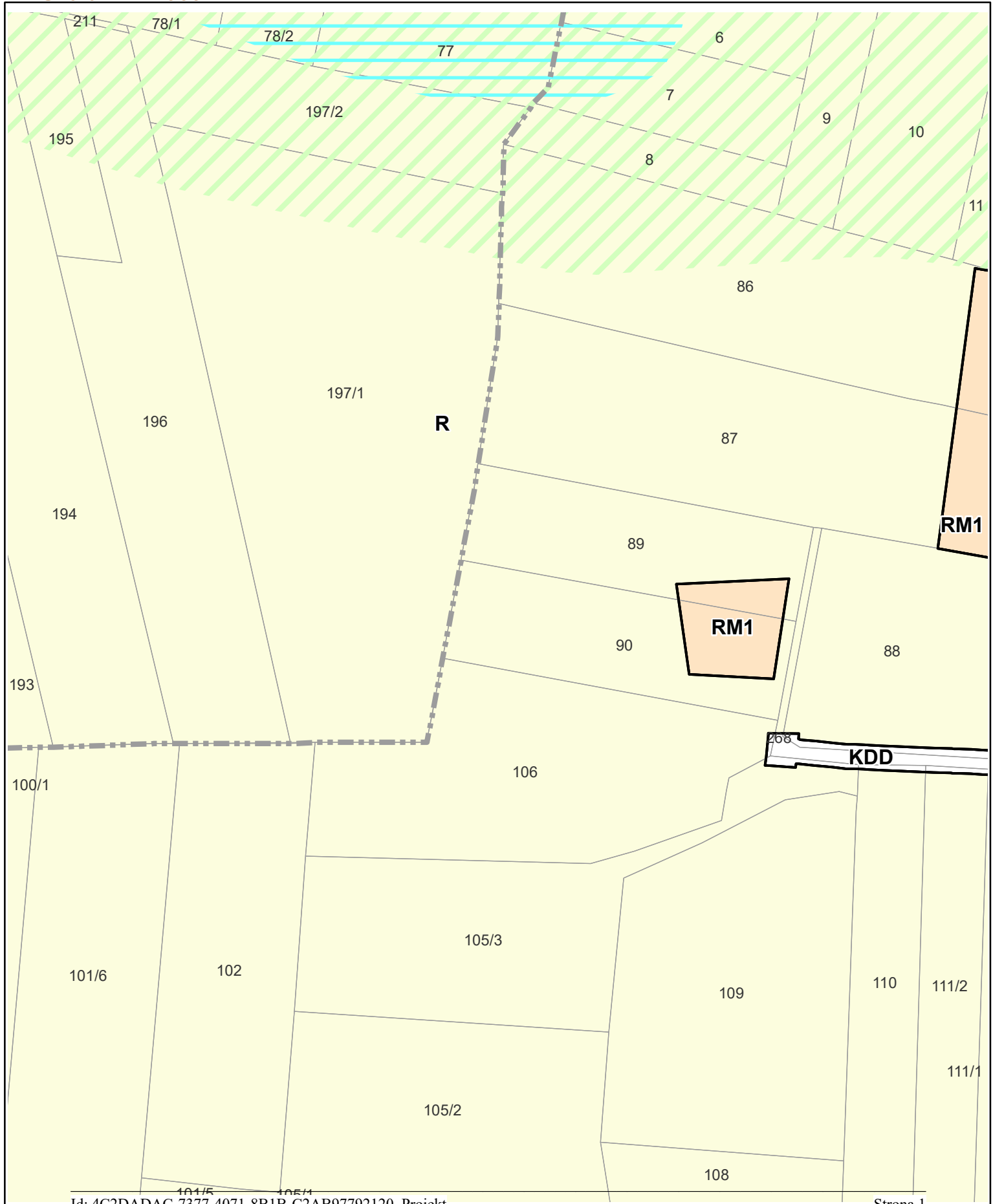


**MIEJSCOWY PLAN ZAGOSPODAROWANIA PRZESTRZENNEGO
SOŁECTW: BARBARKA, GOŁYSZYN, MINOGA, NOWA WIEŚ, PORĘBA ŁASKOWSKA,
PRZYBYSŁAWICE, RZEPLIN, SOBIESEKI, STOKI, SZCZODRKOWICE, ZAMŁYNIĘ.**

**UJEDNOLICONY RYSUNEK PLANU - NR OBWIESZCZENIA 000000/000/00
Z DNIA 00 000000 2020 R.**

Skala 1:2 000

ARKUSZ NR. 158

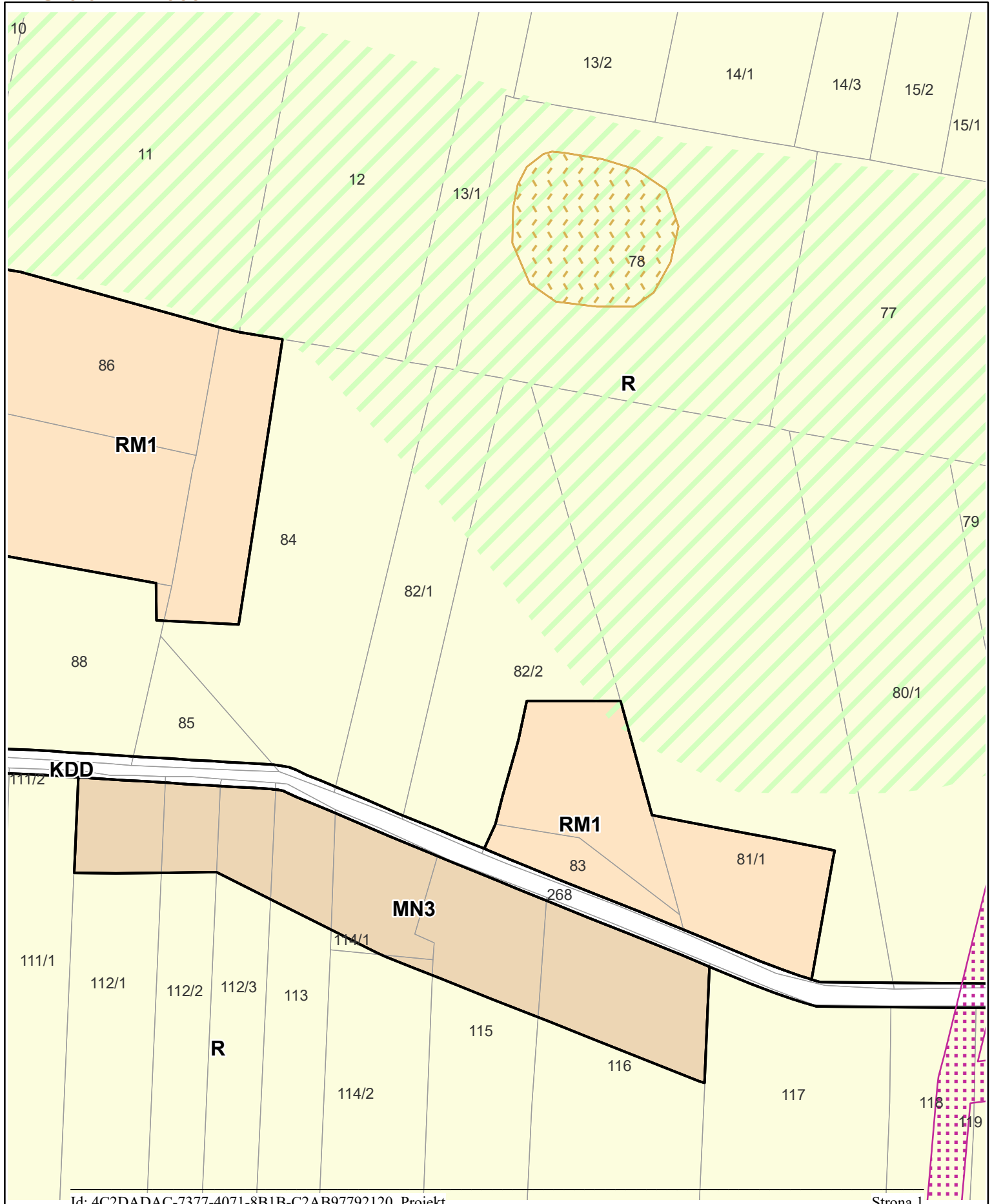


MIEJSCOWY PLAN ZAGOSPODAROWANIA PRZESTRZENNEGO
SOŁECTW: BARBARKA, GOŁYSZYN, MINOGA, NOWA WIEŚ, PORĘBA LASKOWSKA,
PRZYBYSŁAWICE, RZEPLIN, SOBIESEKI, STOKI, SZCZODRKOWICE, ZAMŁYNIĘ.

UJEDNOLICONY RYSUNEK PLANU - NR OBWIESZCZENIA 000000/000/00
Z DNIA 00 000000 2020 R.

Skala 1:2 000

ARKUSZ NR. 159

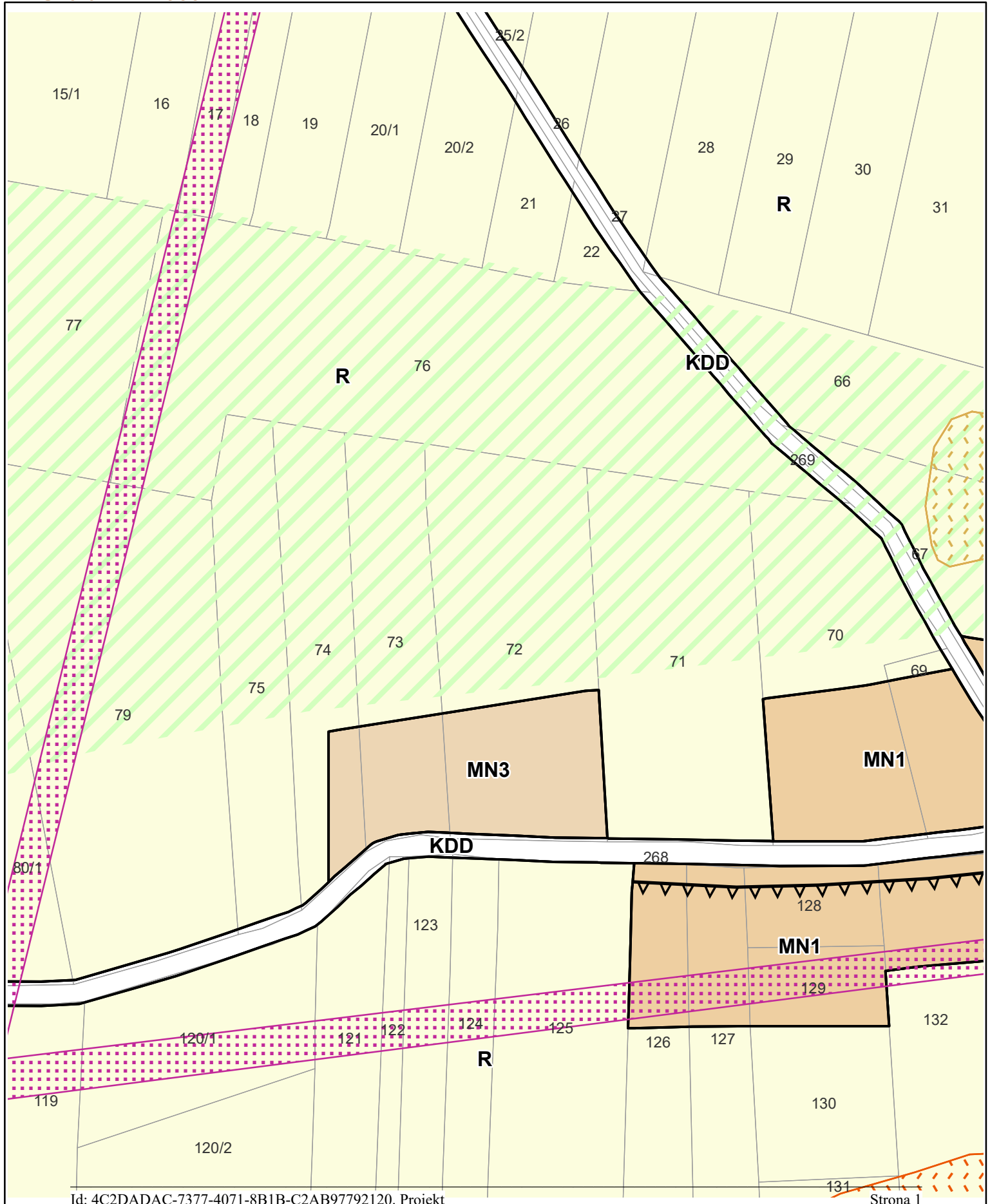


**MIEJSCOWY PLAN ZAGOSPODAROWANIA PRZESTRZENNEGO
SOŁECTW: BARBARKA, GOŁYSZYN, MINOGA, NOWA WIEŚ, PORĘBA LASKOWSKA,
PRZYBYSŁAWICE, RZEPLIN, SOBIESEKI, STOKI, SZCZODRKOWICE, ZAMŁYNIĘ.**

**UJEDNOLICONY RYSUNEK PLANU - NR OBWIESZCZENIA 000000/000/00
Z DNIA 00 000000 2020 R.**

Skala 1:2 000

ARKUSZ NR. 160

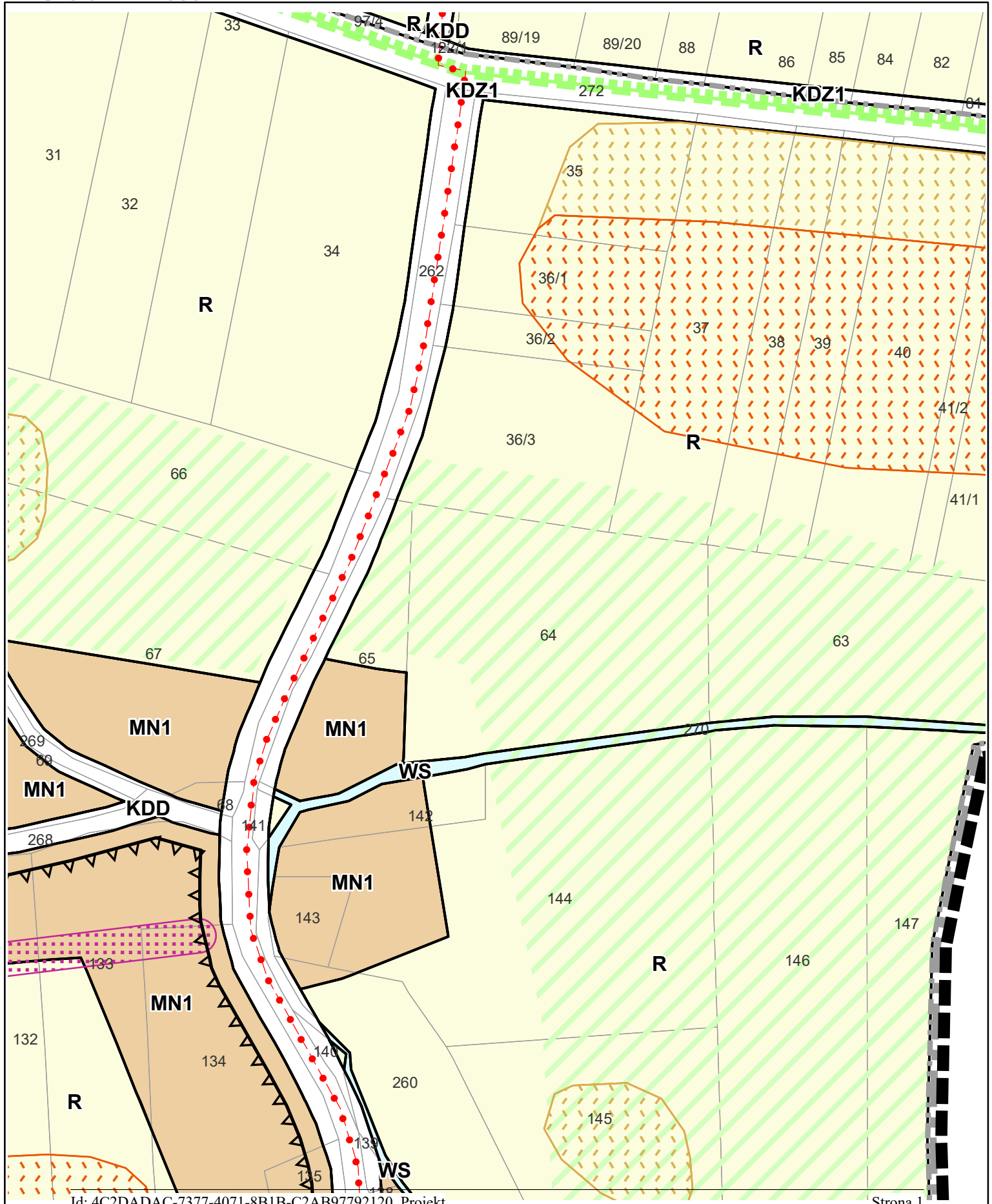


MIEJSCOWY PLAN ZAGOSPODAROWANIA PRZESTRZENNEGO
SOŁECTW: BARBARKA, GOŁYSZYN, MINOGA, NOWA WIEŚ, PORĘBA LASKOWSKA,
PRZYBYSŁAWICE, RZEPLIN, SOBIESEKI, STOKI, SZCZODRKOWICE, ZAMŁYNIĘ.

UJEDNOLICONY RYSUNEK PLANU - NR OBWIESZCZENIA 000000/000/00
Z DNIA 00 000000 2020 R.

Skala 1:2 000

ARKUSZ NR. 161

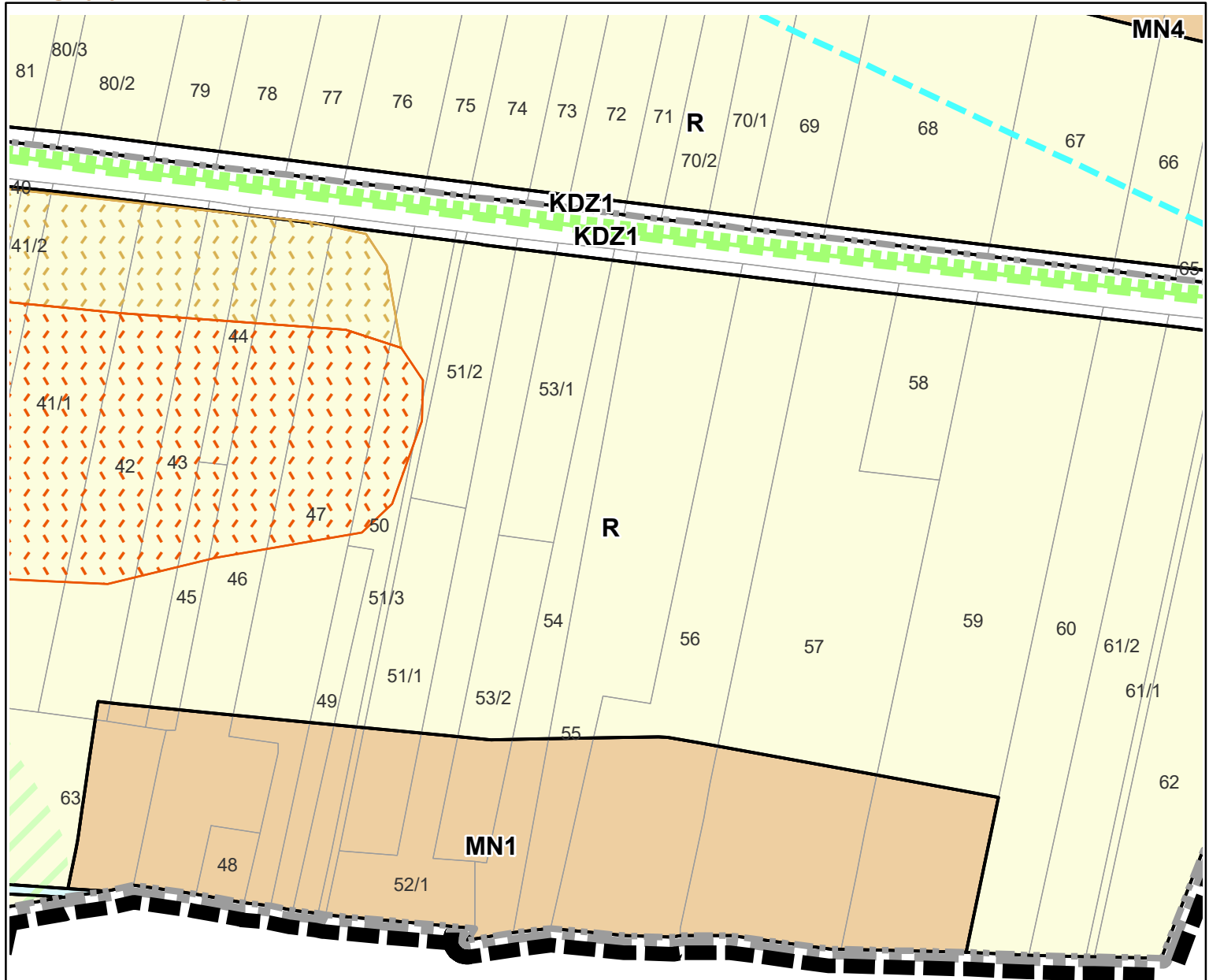


**MIEJSCOWY PLAN ZAGOSPODAROWANIA PRZESTRZENNEGO
SOŁECTW: BARBARKA, GOŁYSZYN, MINOGA, NOWA WIEŚ, PORĘBA LASKOWSKA,
PRZYBYSŁAWICE, RZEPLIN, SOBIESEKI, STOKI, SZCZODRKOWICE, ZAMŁYNIĘ.**

**UJEDNOLICONY RYSUNEK PLANU - NR OBWIESZCZENIA 000000/000/00
Z DNIA 00 000000 2020 R.**

Skala 1:2 000

ARKUSZ NR. 162

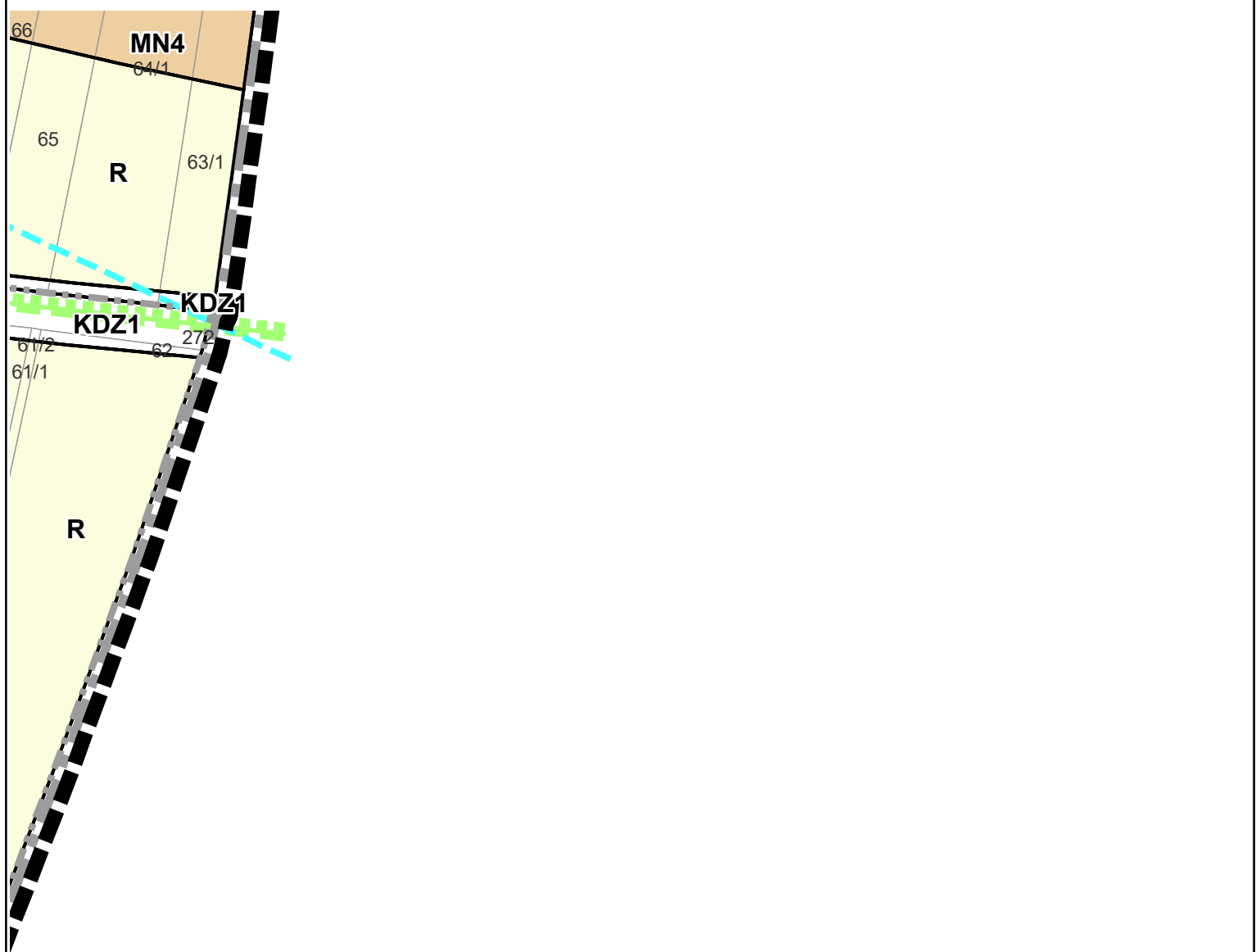


**MIEJSCOWY PLAN ZAGOSPODAROWANIA PRZESTRZENNEGO
SOŁECTW: BARBARKA, GOŁYSZYN, MINOGA, NOWA WIEŚ, PORĘBA LASKOWSKA,
PRZYBYSŁAWICE, RZEPLIN, SOBIESEKI, STOKI, SZCZODRKOWICE, ZAMŁYNIĘ.**

**UJEDNOLICONY RYSUNEK PLANU - NR OBWIESZCZENIA 000000/000/00
Z DNIA 00 000000 2020 R.**

Skala 1:2 000

ARKUSZ NR. 163

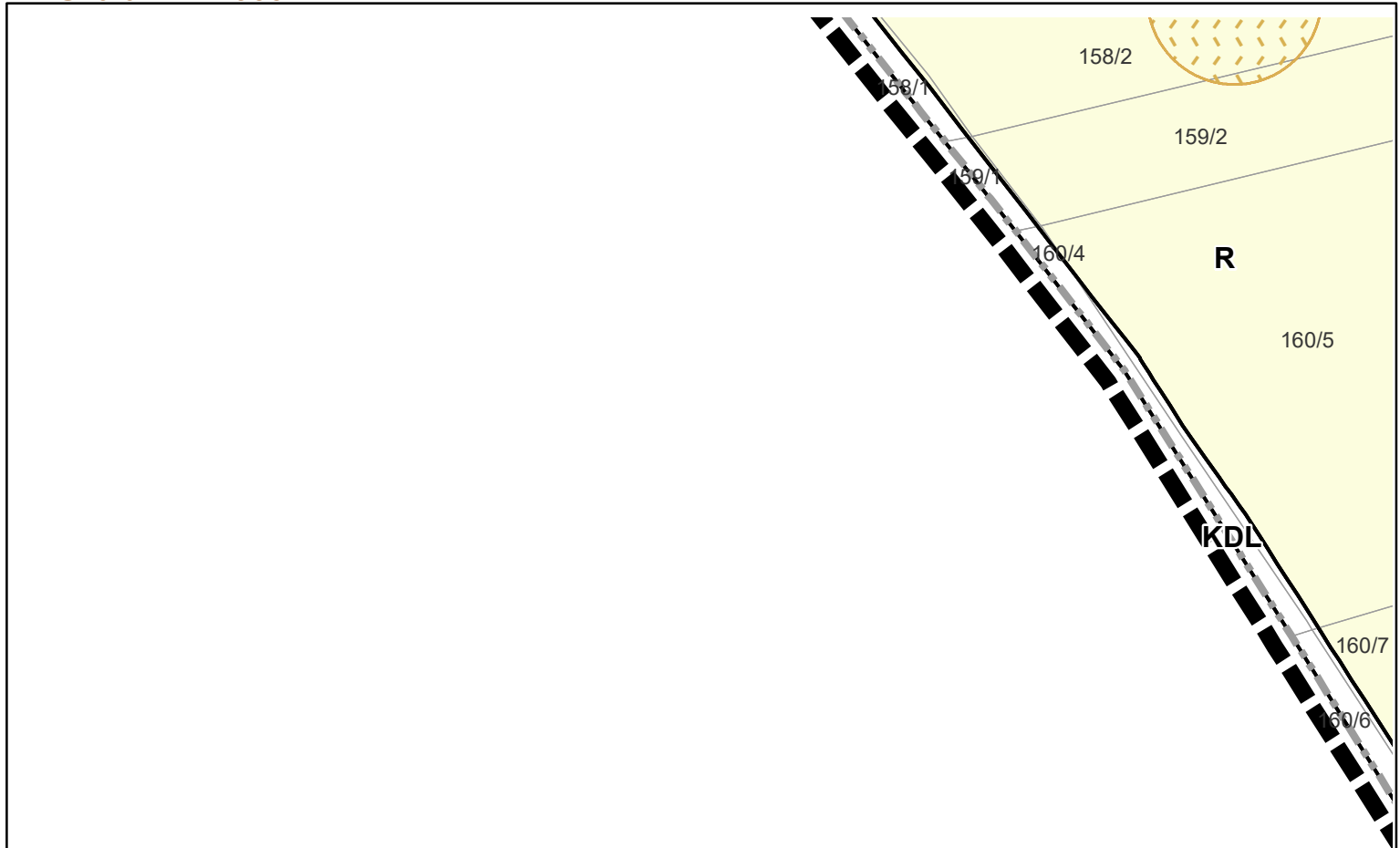


**MIEJSCOWY PLAN ZAGOSPODAROWANIA PRZESTRZENNEGO
SOŁECTW: BARBARKA, GOŁYSZYN, MINOGA, NOWA WIEŚ, PORĘBA ŁASKOWSKA,
PRZYBYSŁAWICE, RZEPLIN, SOBIESEKI, STOKI, SZCZODRKOWICE, ZAMŁYNIĘ.**

**UJEDNOLICONY RYSUNEK PLANU - NR OBWIESZCZENIA 000000/000/00
Z DNIA 00 0000000 2020 R.**

Skala 1:2 000

ARKUSZ NR. 164

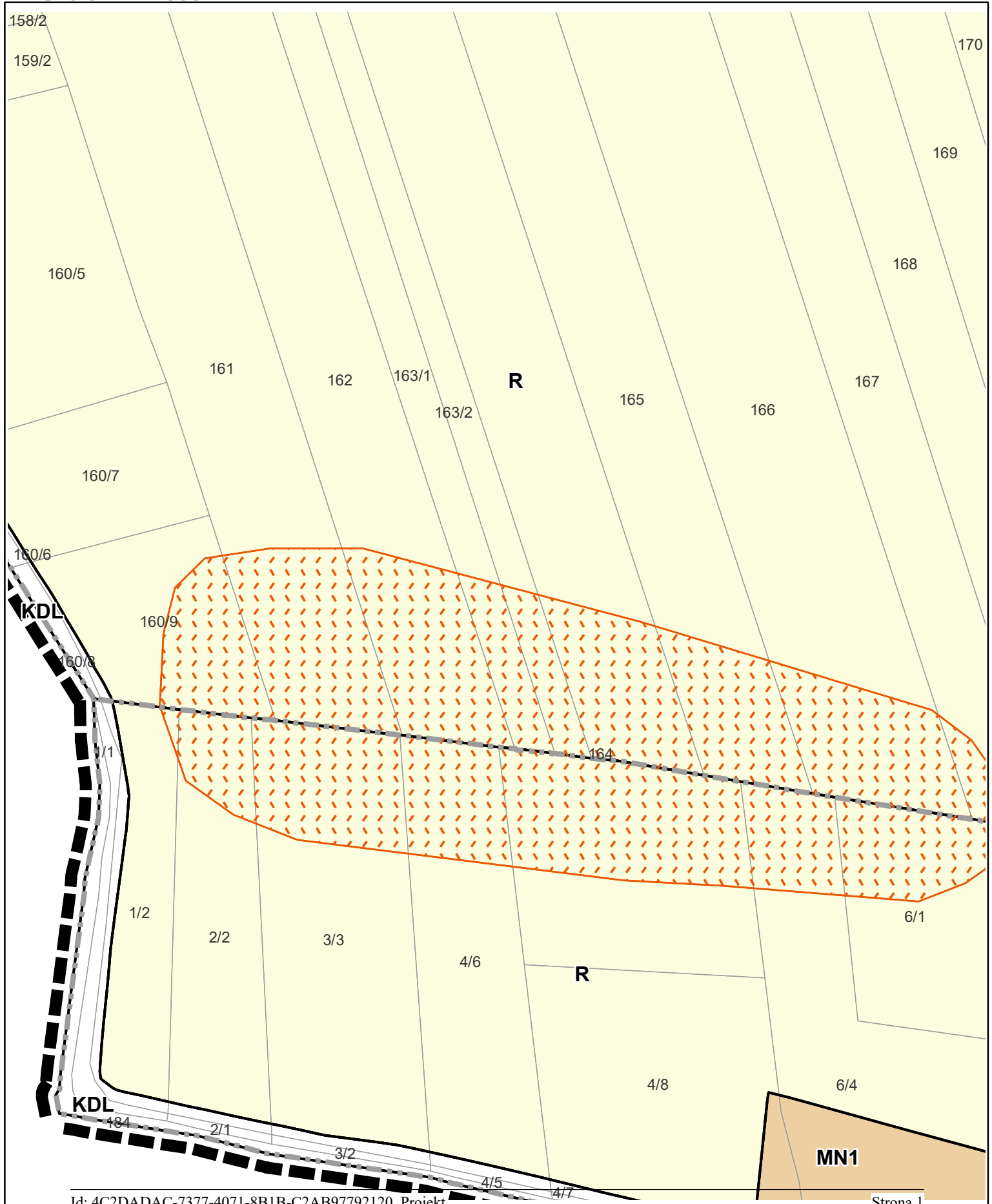


**MIEJSCOWY PLAN ZAGOSPODAROWANIA PRZESTRZENNEGO
SOŁECTW: BARBARKA, GOŁYSZYN, MINOGA, NOWA WIEŚ, PORĘBA LASKOWSKA,
PRZYBYSŁAWICE, RZEPLIN, SOBIESEKI, STOKI, SZCZODRKOWICE, ZAMŁYNIĘ.**

**UJEDNOLICONY RYSUNEK PLANU - NR OBWIESZCZENIA 000000/000/00
Z DNIA 00 000000 2020 R.**

Skala 1:2 000

ARKUSZ NR. 165

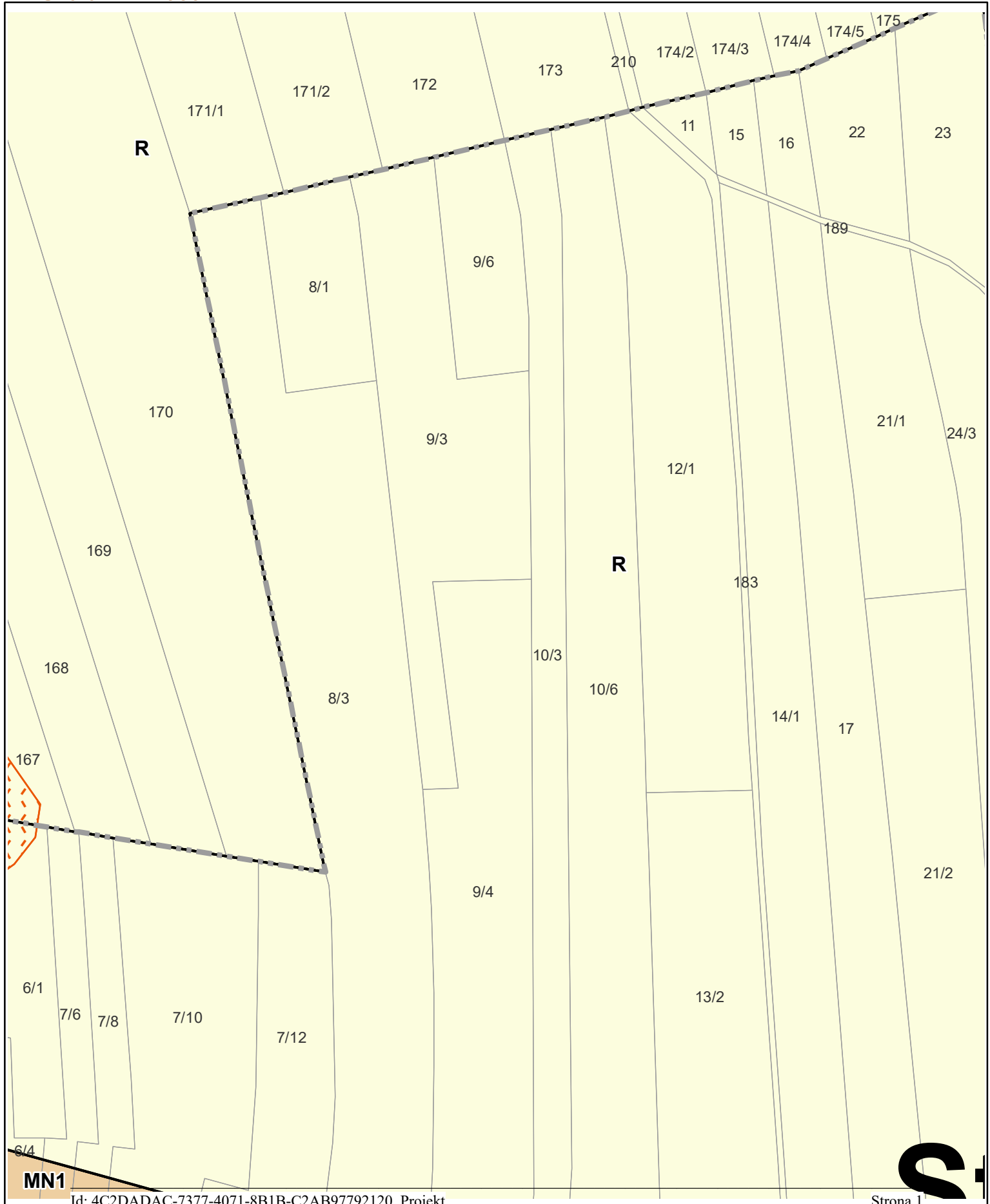


**MIEJSCOWY PLAN ZAGOSPODAROWANIA PRZESTRZENNEGO
SOŁECTW: BARBARKA, GOŁYSZYN, MINOGA, NOWA WIEŚ, PORĘBA LASKOWSKA,
PRZYBYSŁAWICE, RZEPLIN, SOBIESEKI, STOKI, SZCZODRKOWICE, ZAMŁYNIĘ.**

**UJEDNOLICONY RYSUNEK PLANU - NR OBWIESZCZENIA 000000/000/00
Z DNIA 00 000000 2020 R.**

Skala 1:2 000

ARKUSZ NR. 166



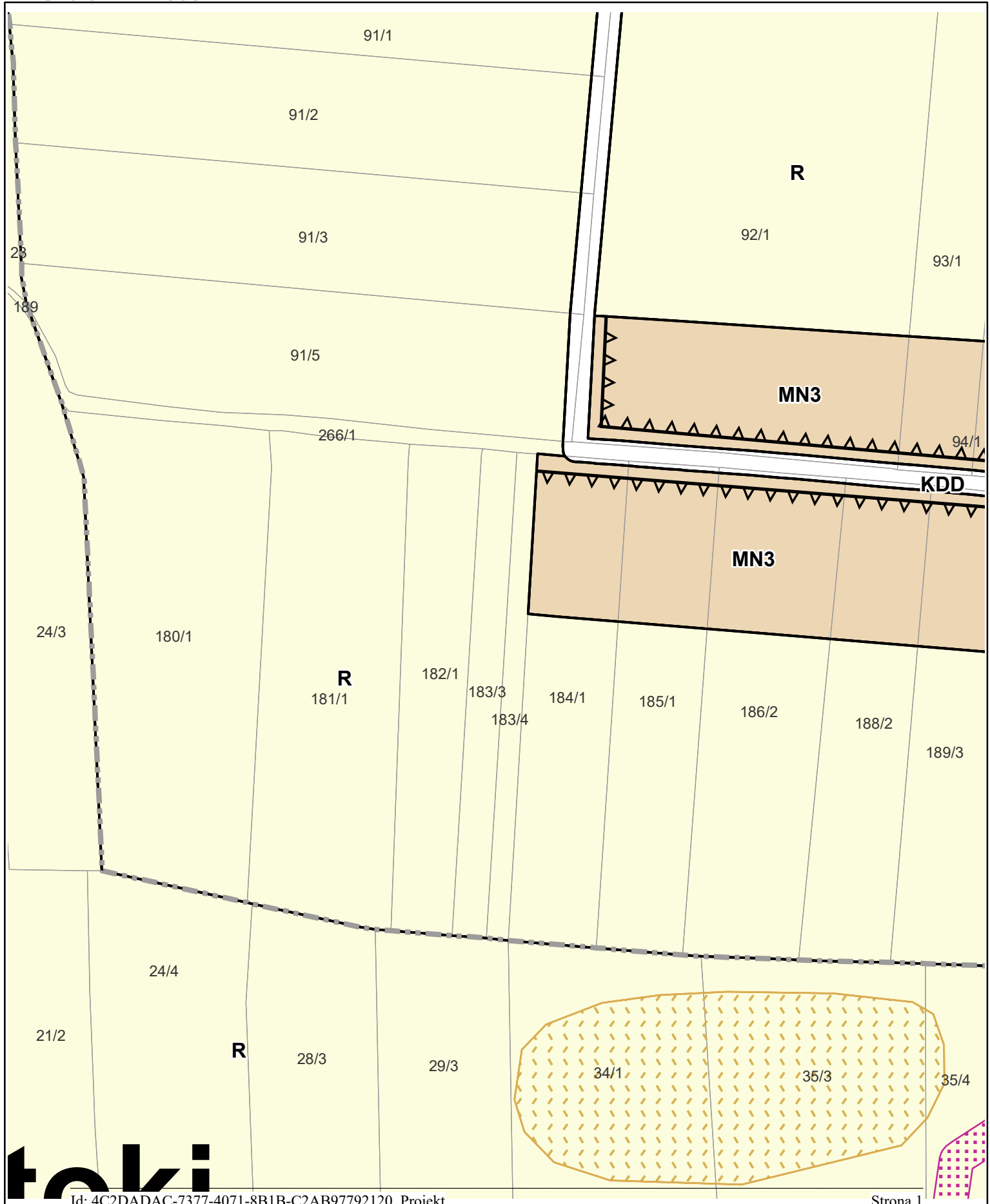
MN1

**MIEJSCOWY PLAN ZAGOSPODAROWANIA PRZESTRZENNEGO
SOŁECTW: BARBARKA, GOŁYSZYN, MINOGA, NOWA WIEŚ, PORĘBA LASKOWSKA,
PRZYBYSŁAWICE, RZEPLIN, SOBIESEKI, STOKI, SZCZODRKOWICE, ZAMŁYNIĘ.**

**UJEDNOLICONY RYSUNEK PLANU - NR OBWIESZCZENIA 000000/000/00
Z DNIA 00 000000 2020 R.**

Skala 1:2 000

ARKUSZ NR. 167

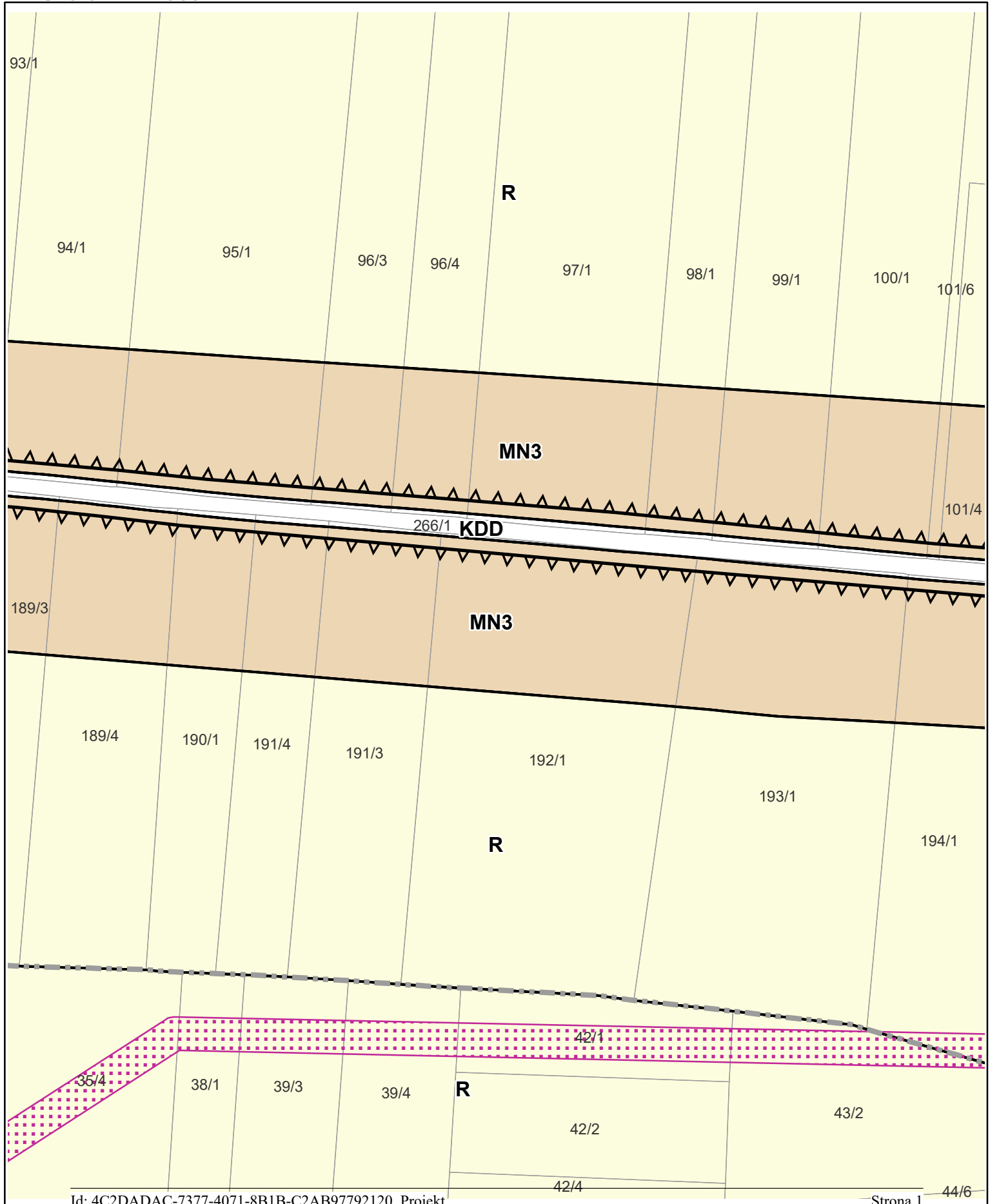


**MIEJSCOWY PLAN ZAGOSPODAROWANIA PRZESTRZENNEGO
SOŁECTW: BARBARKA, GOŁYSZYN, MINOGA, NOWA WIEŚ, PORĘBA ŁASKOWSKA,
PRZYBYSŁAWICE, RZEPLIN, SOBIESEKI, STOKI, SZCZODRKOWICE, ZAMŁYNIĘ.**

**UJEDNOLICONY RYSUNEK PLANU - NR OBWIESZCZENIA 000000/000/00
Z DNIA 00 000000 2020 R.**

Skala 1:2 000

ARKUSZ NR. 168

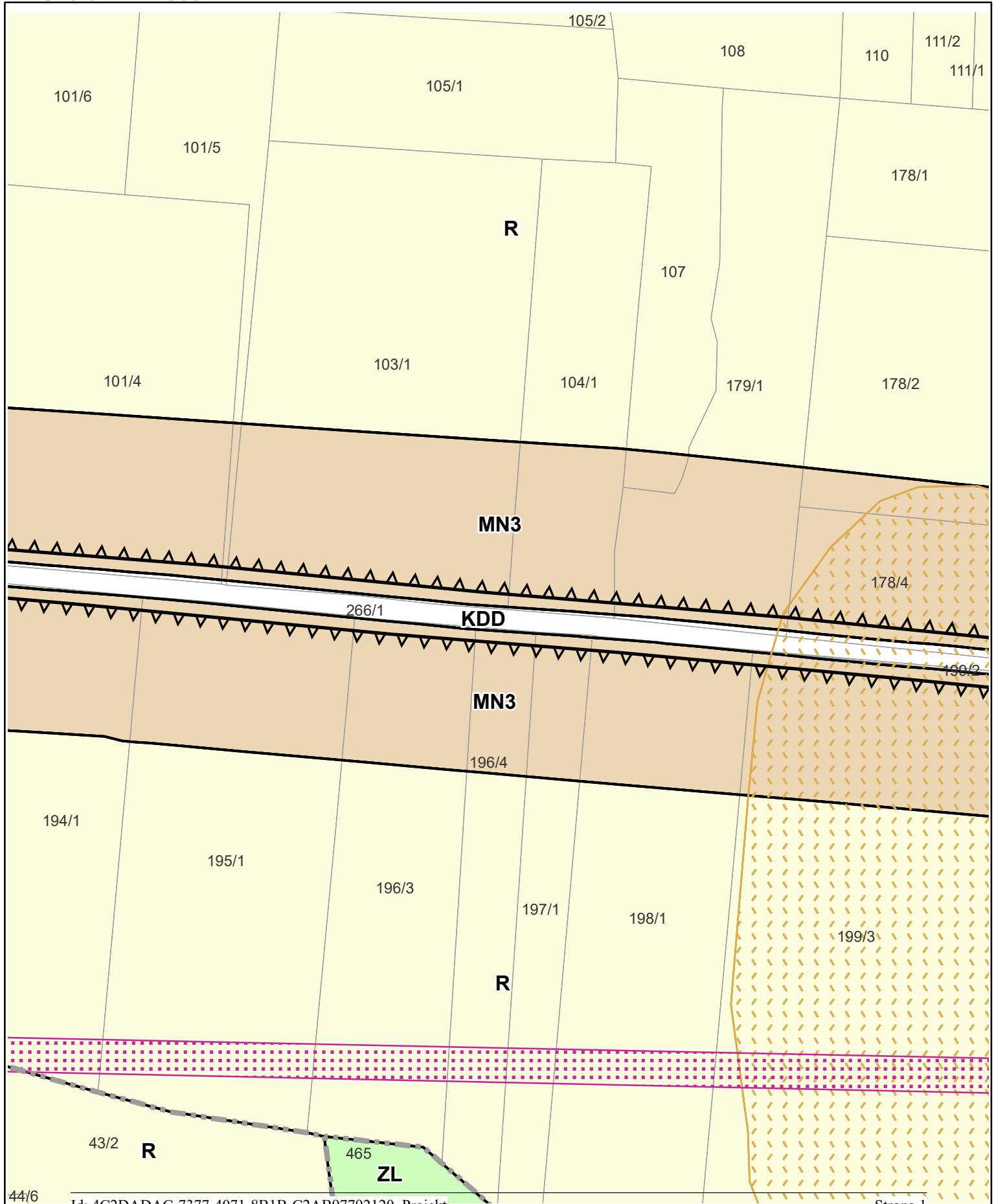


**MIEJSCOWY PLAN ZAGOSPODAROWANIA PRZESTRZENNEGO
SOŁECTW: BARBARKA, GOŁYSZYN, MINOGA, NOWA WIEŚ, PORĘBA LASKOWSKA,
PRZYBYSŁAWICE, RZEPLIN, SOBIESEKI, STOKI, SZCZODRKOWICE, ZAMŁYNIĘ.**

**UJEDNOLICONY RYSUNEK PLANU - NR OBWIESZCZENIA 000000/000/00
Z DNIA 00 000000 2020 R.**

Skala 1:2 000

ARKUSZ NR. 169

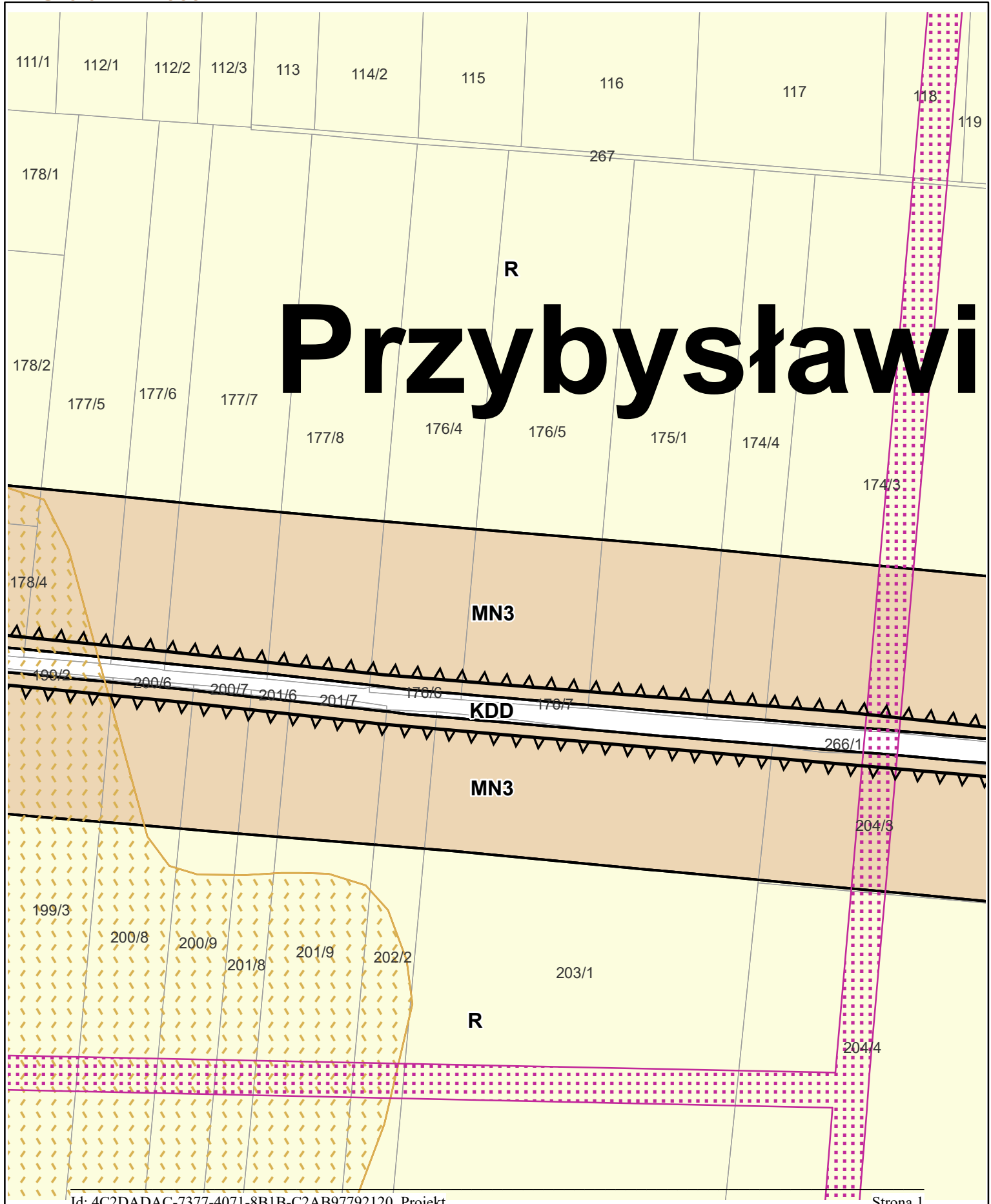


**MIEJSCOWY PLAN ZAGOSPODAROWANIA PRZESTRZENNEGO
SOŁECTW: BARBARKA, GOŁYSZYN, MINOGA, NOWA WIEŚ, POREBA LASKOWSKA,
PRZYBYSŁAWICE, RZEPLIN, SOBIESEKI, STOKI, SZCZODRKOWICE, ZAMŁYNIĘ.**

**UJEDNOLICONY RYSUNEK PLANU - NR OBWIESZCZENIA 000000/000/00
Z DNIA 00 000000 2020 R.**

Skala 1:2 000

ARKUSZ NR. 170

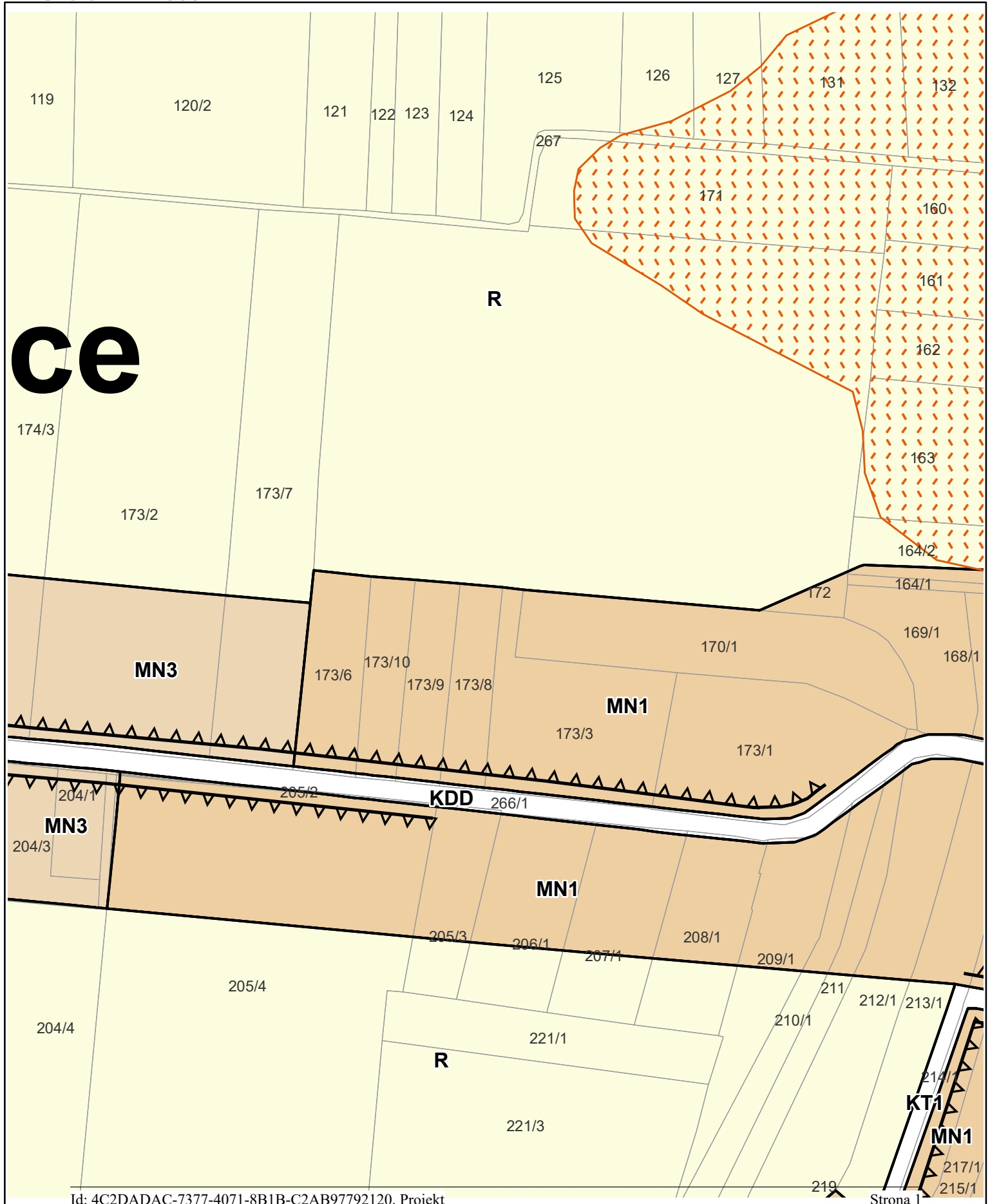


MIEJSCOWY PLAN ZAGOSPODAROWANIA PRZESTRZENNEGO
SOŁECTW: BARBARKA, GOŁYSZYN, MINOGA, NOWA WIEŚ, PORĘBA LASKOWSKA,
PRZYBYSŁAWICE, RZEPLIN, SOBIESEKI, STOKI, SZCZODRKOWICE, ZAMŁYNIĘ.

UJEDNOLICONY RYSUNEK PLANU - NR OBWIESZCZENIA 000000/000/00
Z DNIA 00 000000 2020 R.

Skala 1:2 000

ARKUSZ NR. 171

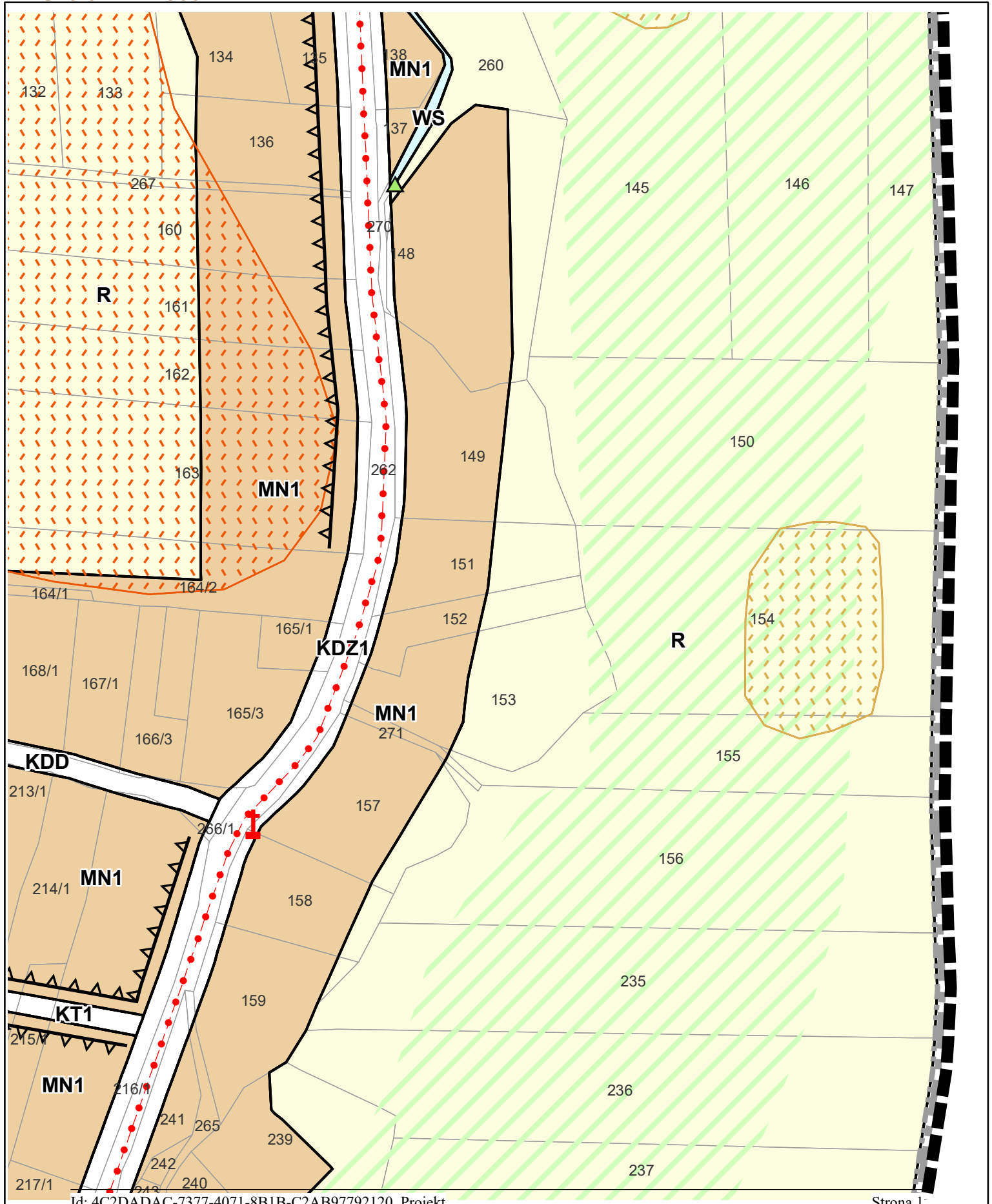


**MIEJSCOWY PLAN ZAGOSPODAROWANIA PRZESTRZENNEGO
SOŁECTW: BARBARKA, GOŁYSZYN, MINOGA, NOWA WIEŚ, PORĘBA LASKOWSKA,
PRZYBYSŁAWICE, RZEPLIN, SOBIESEKI, STOKI, SZCZODRKOWICE, ZAMŁYNIĘ.**

**UJEDNOLICONY RYSUNEK PLANU - NR OBWIESZCZENIA 000000/000/00
Z DNIA 00 000000 2020 R.**

Skala 1:2 000

ARKUSZ NR. 172

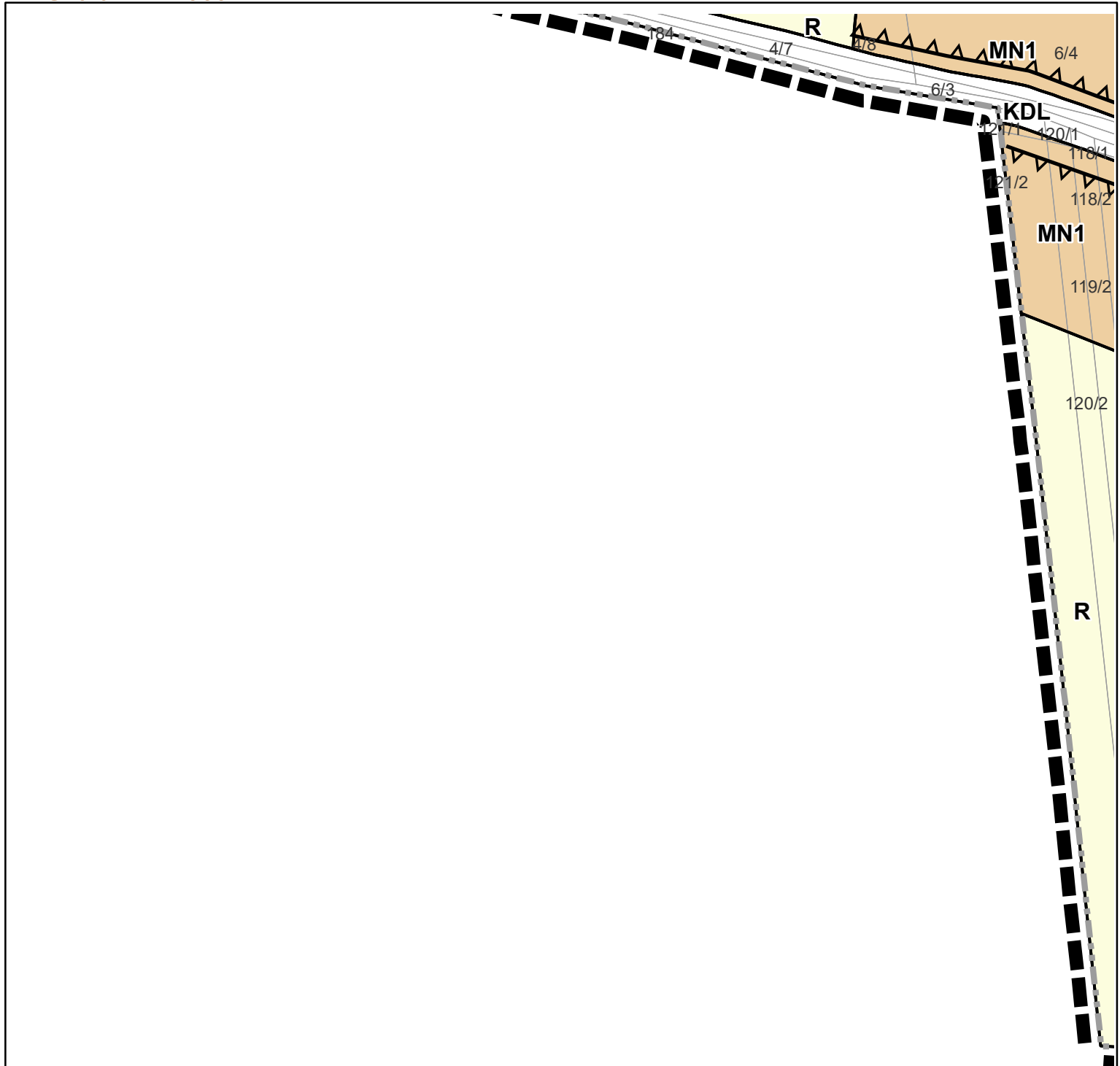


MIEJSCOWY PLAN ZAGOSPODAROWANIA PRZESTRZENNEGO
SOŁECTW: BARBARKA, GOŁYSZYN, MINOGA, NOWA WIEŚ, PORĘBA ŁASKOWSKA,
PRZYBYSŁAWICE, RZEPLIN, SOBIESEKI, STOKI, SZCZODRKOWICE, ZAMŁYNIĘ.

UJEDNOLICONY RYSUNEK PLANU - NR OBWIESZCZENIA 000000/000/00
Z DNIA 00 0000000 2020 R.

Skala 1:2 000

ARKUSZ NR. 173

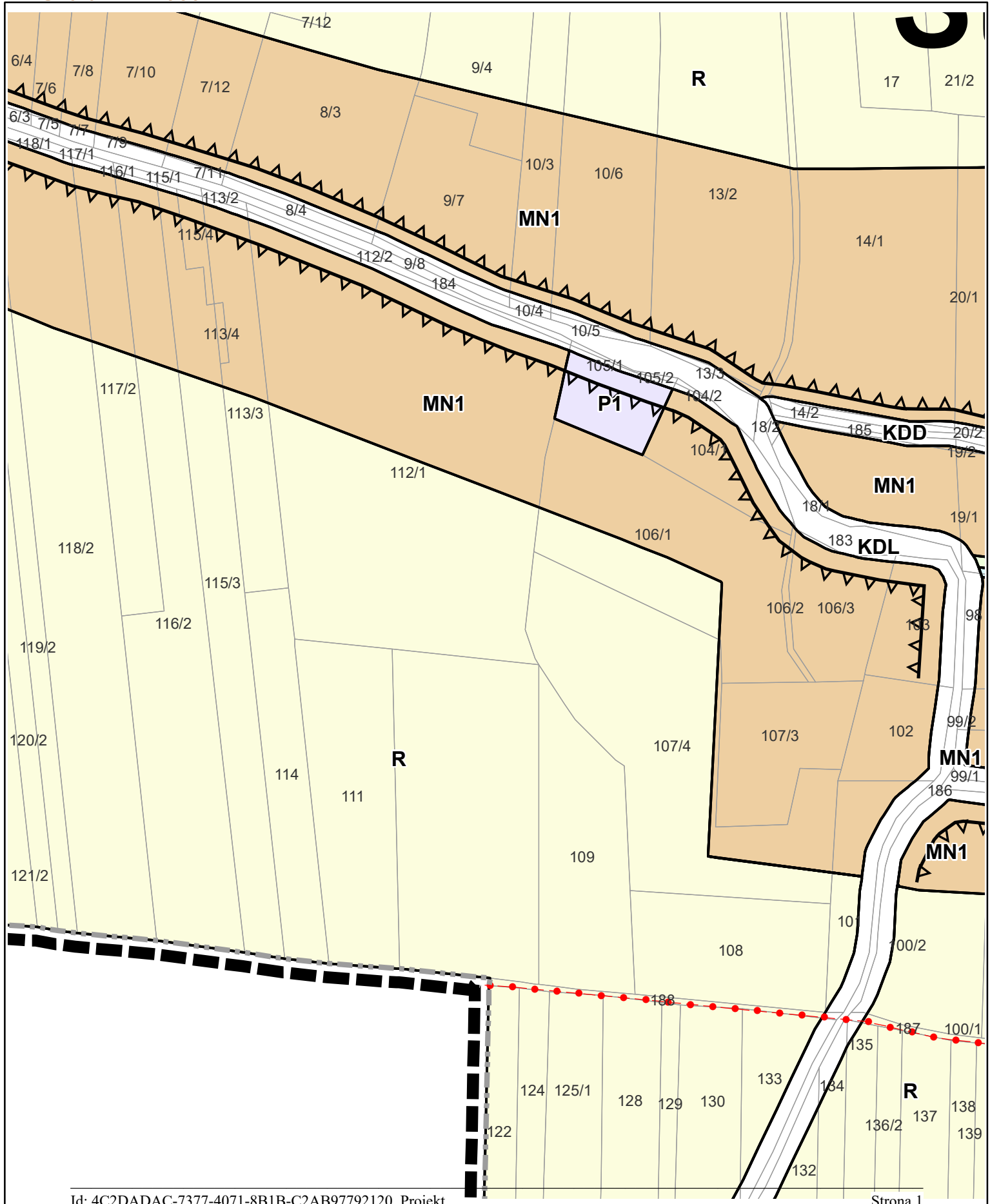


**MIEJSCOWY PLAN ZAGOSPODAROWANIA PRZESTRZENNEGO
SOŁECTW: BARBARKA, GOŁYSZYN, MINOGA, NOWA WIEŚ, PORĘBA LASKOWSKA,
PRZYBYSŁAWICE, RZEPLIN, SOBIESEKI, STOKI, SZCZODRKOWICE, ZAMŁYNIĘ.**

**UJEDNOLICONY RYSUNEK PLANU - NR OBWIESZCZENIA 000000/000/00
Z DNIA 00 000000 2020 R.**

Skala 1:2 000

ARKUSZ NR. 174

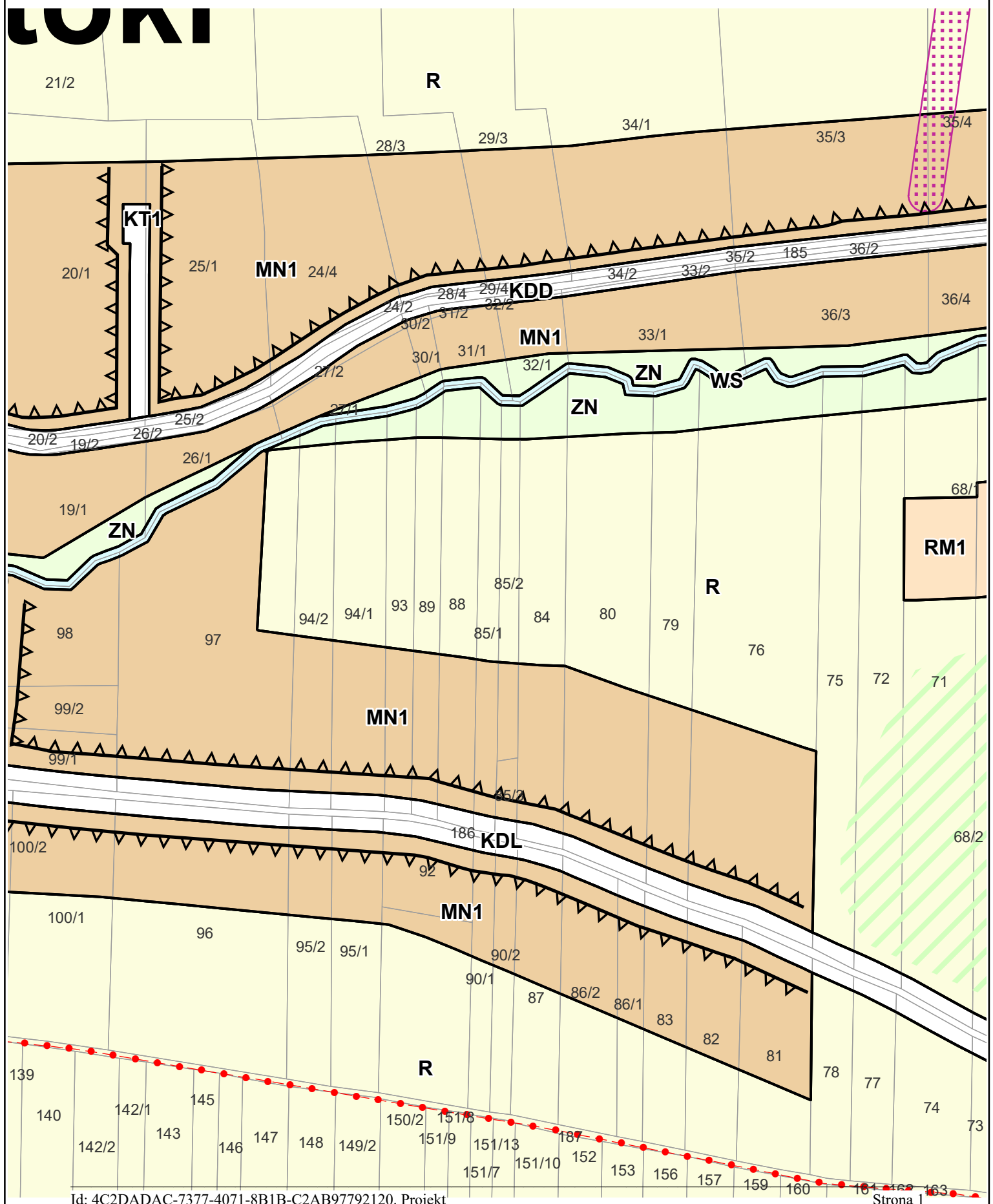


**MIEJSCOWY PLAN ZAGOSPODAROWANIA PRZESTRZENNEGO
SOŁECTW: BARBARKA, GOŁYSZYN, MINOGA, NOWA WIEŚ, PORĘBA LASKOWSKA,
PRZYBYSŁAWICE, RZEPLIN, SOBIESEKI, STOKI, SZCZODRKOWICE, ZAMŁYNIĘ.**

**UJEDNOLICONY RYSUNEK PLANU - NR OBWIESZCZENIA 000000/000/00
Z DNIA 00 000000 2020 R.**

Skala 1:2 000

ARKUSZ NR. 175

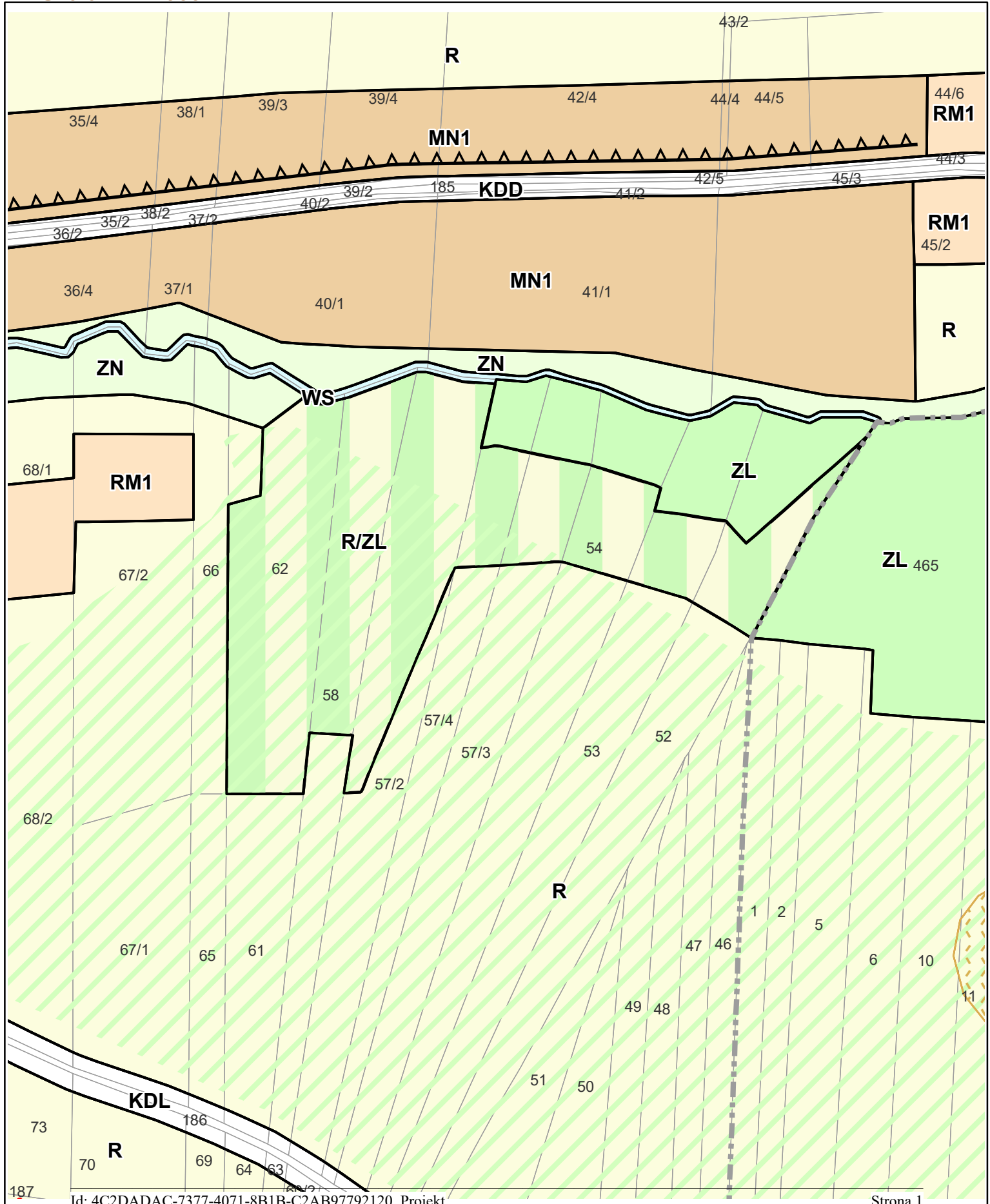


**MIEJSCOWY PLAN ZAGOSPODAROWANIA PRZESTRZENNEGO
SOŁECTW: BARBARKA, GOŁYSZYN, MINOGA, NOWA WIEŚ, POREBA LASKOWSKA,
PRZYBYSŁAWICE, RZEPLIN, SOBIESEKI, STOKI, SZCZODRKOWICE, ZAMŁYNIĘ.**

**UJEDNOLICONY RYSUNEK PLANU - NR OBWIESZCZENIA 000000/000/00
Z DNIA 00 000000 2020 R.**

Skala 1:2 000

ARKUSZ NR. 176

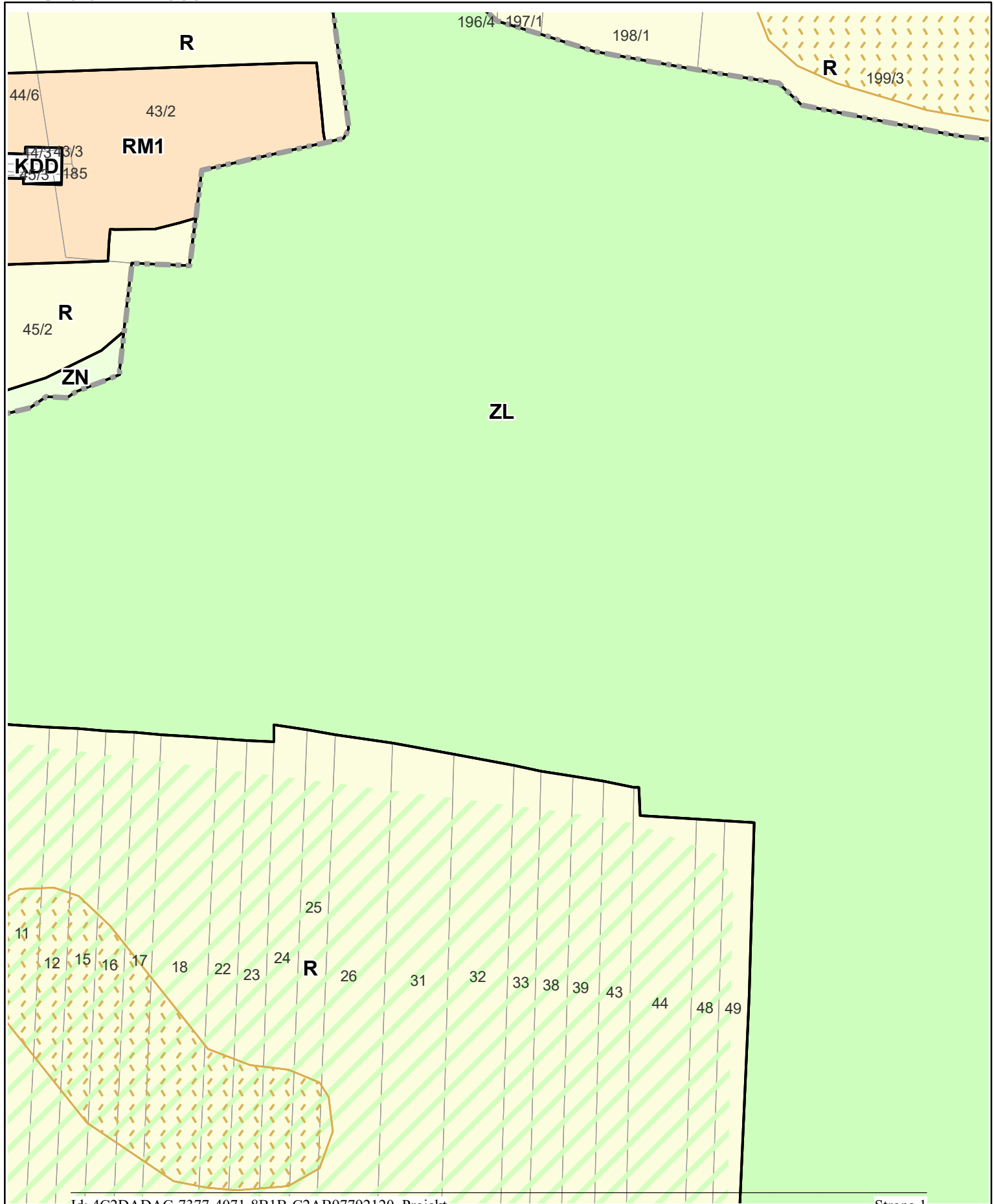


**MIEJSCOWY PLAN ZAGOSPODAROWANIA PRZESTRZENNEGO
SOŁECTW: BARBARKA, GOŁYSZYN, MINOGA, NOWA WIEŚ, PORĘBA LASKOWSKA,
PRZYBYSŁAWICE, RZEPLIN, SOBIESEKI, STOKI, SZCZODRKOWICE, ZAMŁYNIĘ.**

**UJEDNOLICONY RYSUNEK PLANU - NR OBWIESZCZENIA 000000/000/00
Z DNIA 00 000000 2020 R.**

Skala 1:2 000

ARKUSZ NR. 177

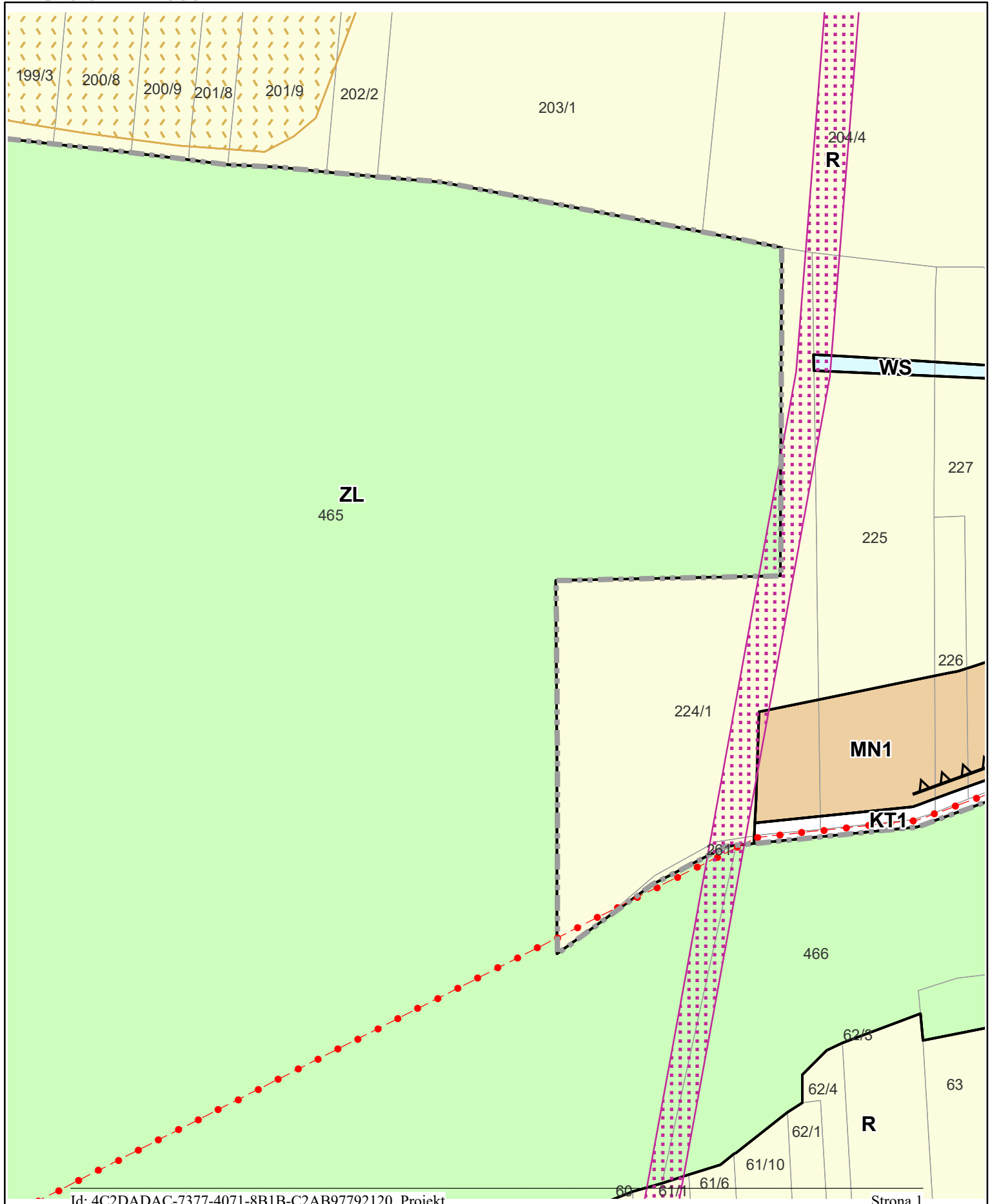


MIEJSCOWY PLAN ZAGOSPODAROWANIA PRZESTRZENNEGO
SOŁECTW: BARBARKA, GOŁYSZYN, MINOGA, NOWA WIEŚ, PORĘBA ŁASKOWSKA,
PRZYBYSŁAWICE, RZEPLIN, SOBIESEKI, STOKI, SZCZODRKOWICE, ZAMŁYNIĘ.

UJEDNOLICONY RYSUNEK PLANU - NR OBWIESZCZENIA 000000/000/00
Z DNIA 00 0000000 2020 R.

Skala 1:2 000

ARKUSZ NR. 178

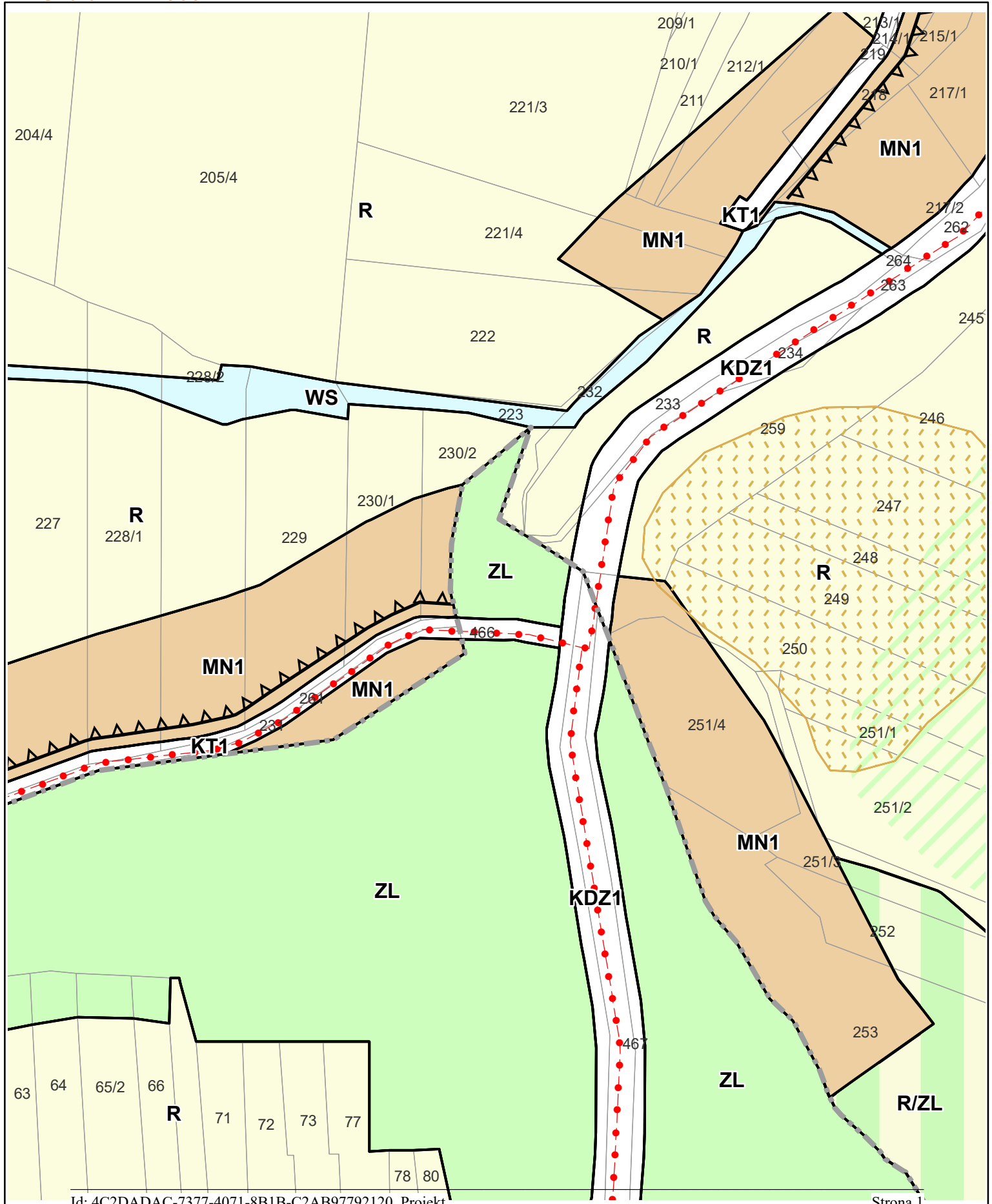


**MIEJSCOWY PLAN ZAGOSPODAROWANIA PRZESTRZENNEGO
SOŁECTW: BARBARKA, GOŁYSZYN, MINOGA, NOWA WIEŚ, PORĘBA LASKOWSKA,
PRZYBYSŁAWICE, RZEPLIN, SOBIESEKI, STOKI, SZCZODRKOWICE, ZAMŁYNIĘ.**

**UJEDNOLICONY RYSUNEK PLANU - NR OBWIESZCZENIA 000000/000/00
Z DNIA 00 000000 2020 R.**

Skala 1:2 000

ARKUSZ NR. 179

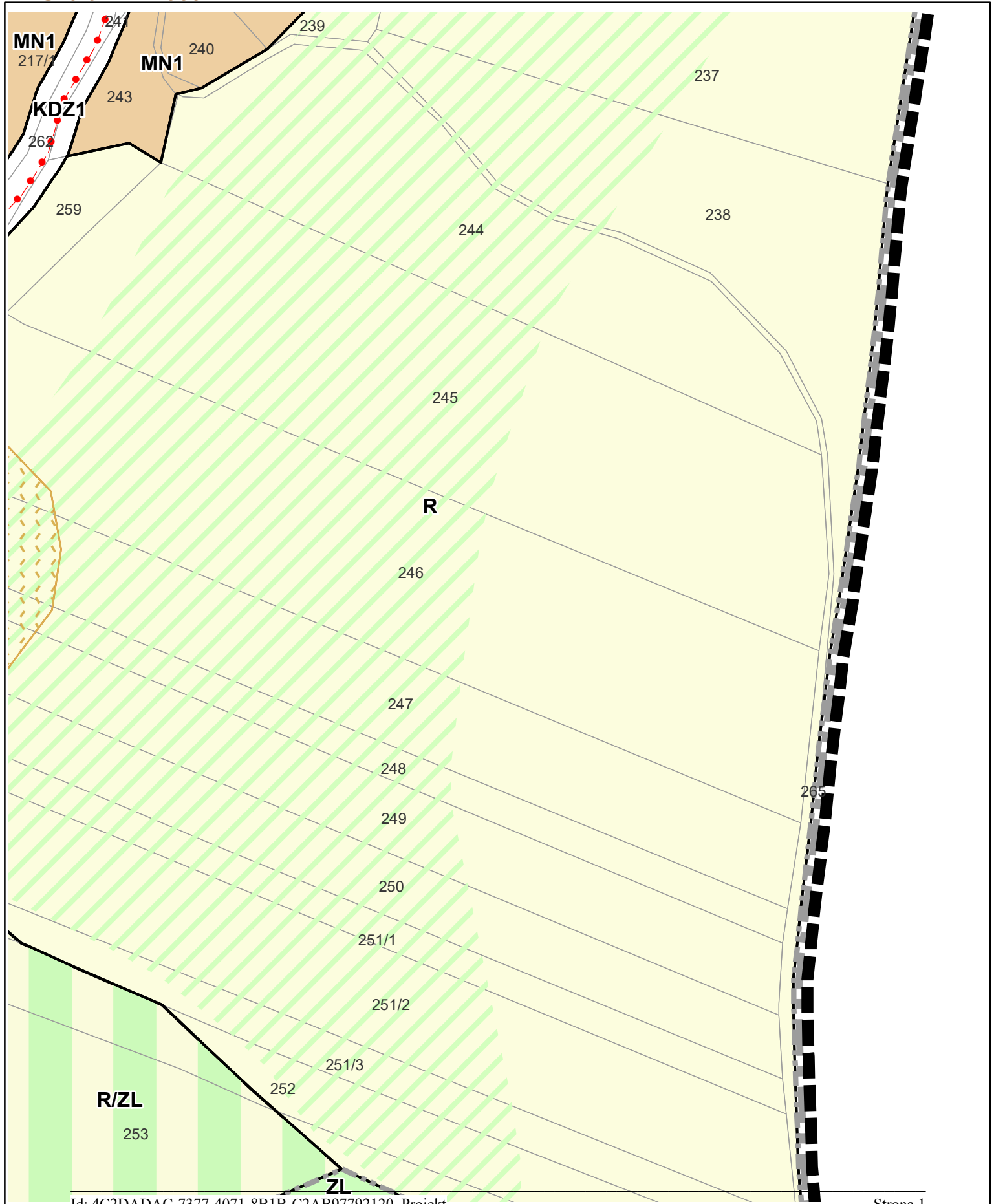


MIEJSCOWY PLAN ZAGOSPODAROWANIA PRZESTRZENNEGO
SOŁECTW: BARBARKA, GOŁYSZYN, MINOGA, NOWA WIEŚ, PORĘBA LASKOWSKA,
PRZYBYSŁAWICE, RZEPLIN, SOBIESEKI, STOKI, SZCZODRKOWICE, ZAMŁYNIĘ.

UJEDNOLICONY RYSUNEK PLANU - NR OBWIESZCZENIA 000000/000/00
Z DNIA 00 000000 2020 R.

Skala 1:2 000

ARKUSZ NR. 180

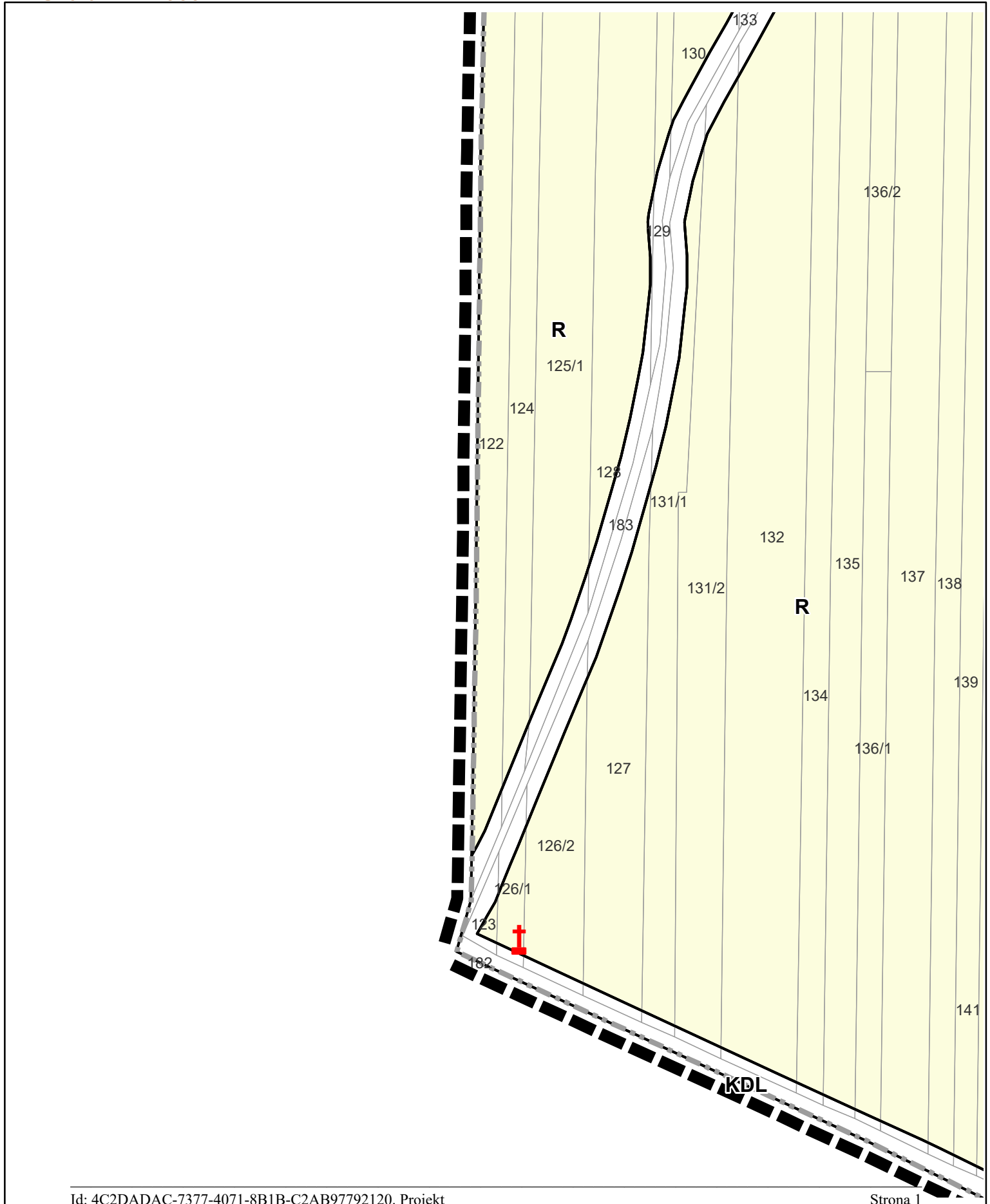


**MIEJSCOWY PLAN ZAGOSPODAROWANIA PRZESTRZENNEGO
SOŁECTW: BARBARKA, GOŁYSZYN, MINOGA, NOWA WIEŚ, PORĘBA LASKOWSKA,
PRZYBYSŁAWICE, RZEPLIN, SOBIESEKI, STOKI, SZCZODRKOWICE, ZAMŁYNIĘ.**

**UJEDNOLICONY RYSUNEK PLANU - NR OBWIESZCZENIA 000000/000/00
Z DNIA 00 000000 2020 R.**

Skala 1:2 000

ARKUSZ NR. 181



**MIEJSCOWY PLAN ZAGOSPODAROWANIA PRZESTRZENNEGO
SOŁECTW: BARBARKA, GOŁYSZYN, MINOGA, NOWA WIEŚ, POREBA LASKOWSKA,
PRZYBYSŁAWICE, RZEPLIN, SOBIESEKI, STOKI, SZCZODRKOWICE, ZAMŁYNIĘ.**

**UJEDNOLICONY RYSUNEK PLANU - NR OBWIESZCZENIA 000000/000/00
Z DNIA 00 000000 2020 R.**

Skala 1:2 000

ARKUSZ NR. 182

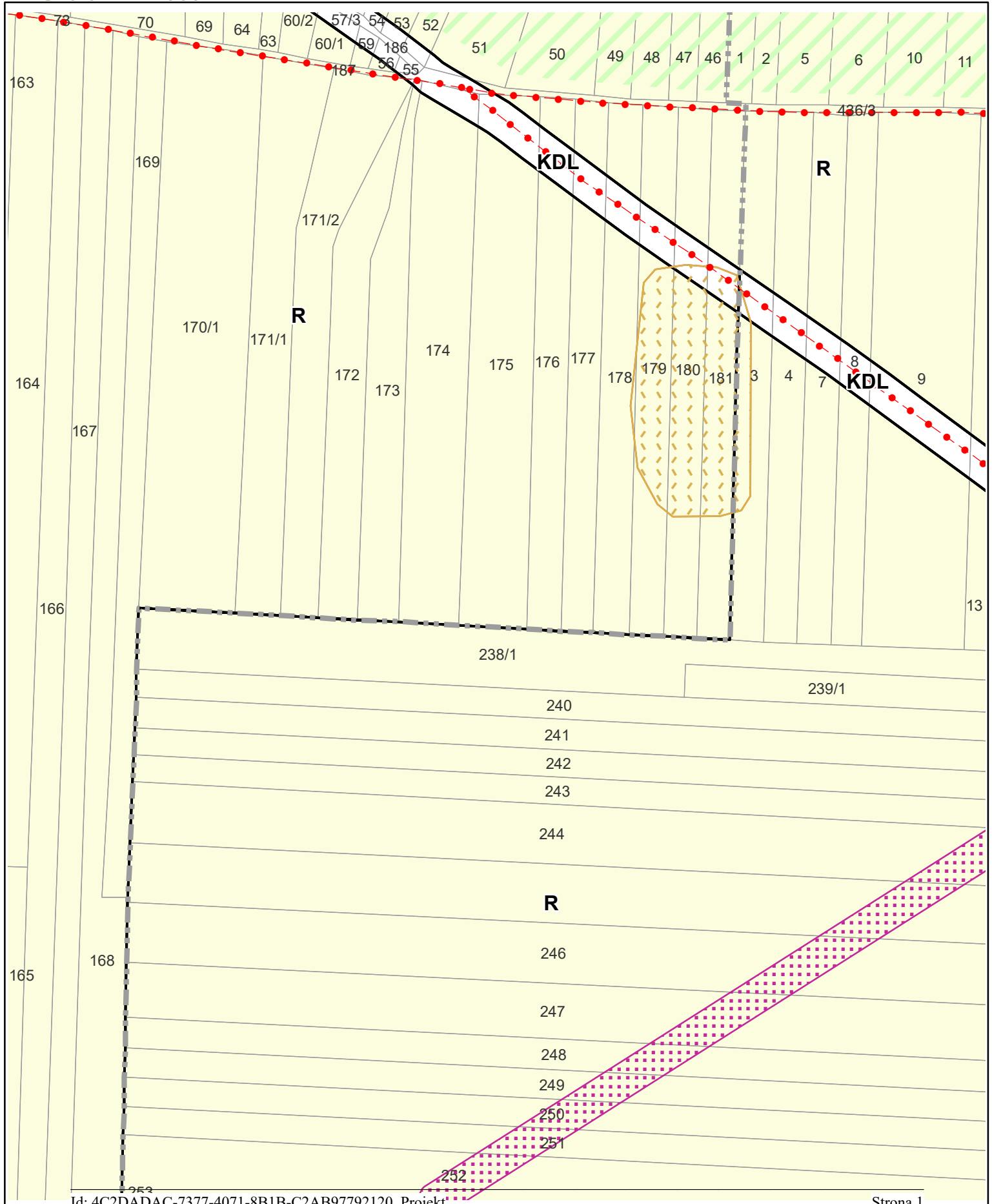


MIEJSCOWY PLAN ZAGOSPODAROWANIA PRZESTRZENNEGO
SOŁECTW: BARBARKA, GOŁYSZYN, MINOGA, NOWA WIEŚ, PORĘBA ŁASKOWSKA,
PRZYBYSŁAWICE, RZEPLIN, SOBIESEKI, STOKI, SZCZODRKOWICE, ZAMŁYNIĘ.

UJEDNOLICONY RYSUNEK PLANU - NR OBWIESZCZENIA 000000/000/00
Z DNIA 00 000000 2020 R.

Skala 1:2 000

ARKUSZ NR. 183

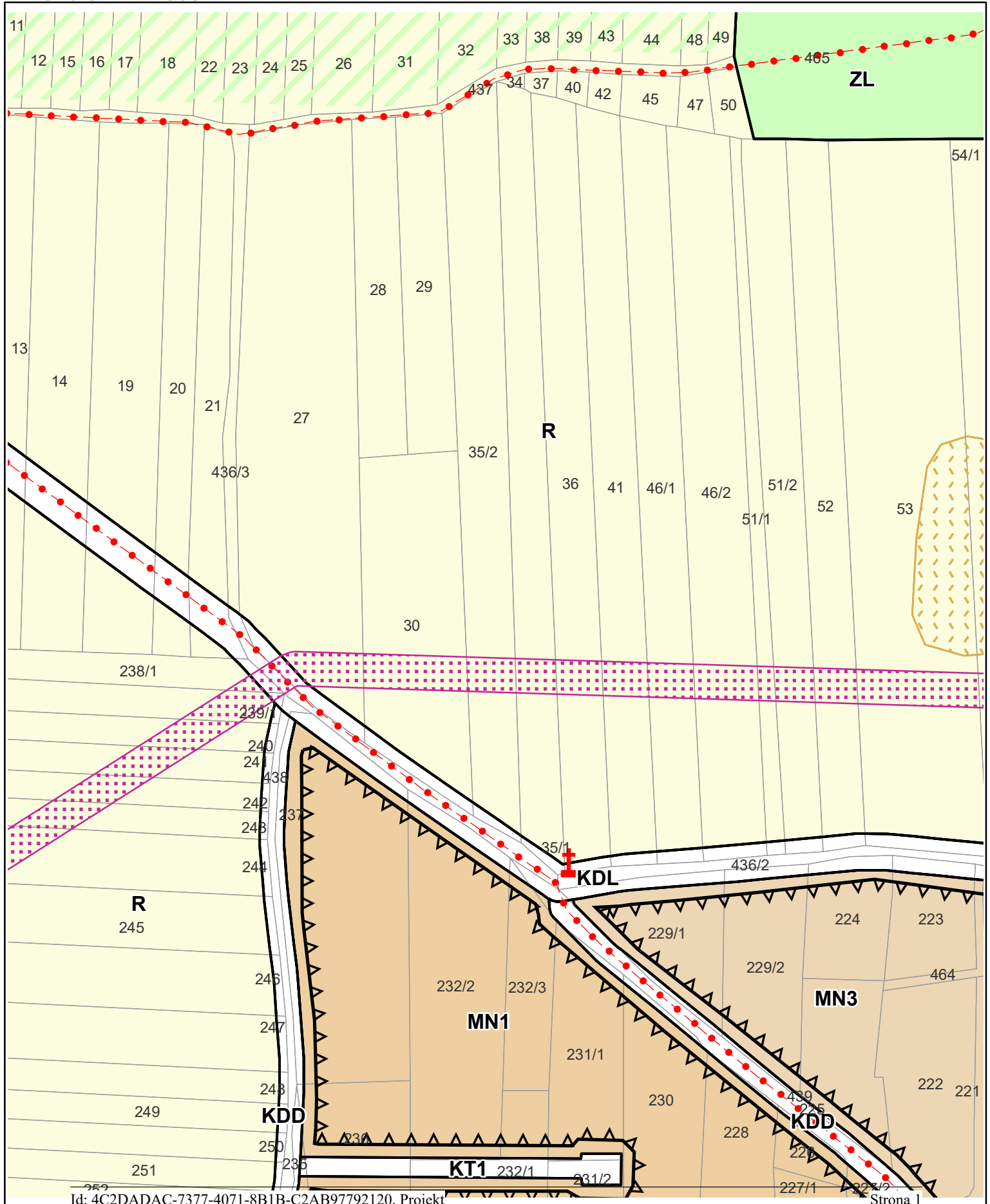


MIEJSCOWY PLAN ZAGOSPODAROWANIA PRZESTRZENNEGO
SOŁECTW: BARBARKA, GOŁYSZYN, MINOGA, NOWA WIEŚ, PORĘBA ŁASKOWSKA,
PRZYBYSŁAWICE, RZEPLIN, SOBIESEKI, STOKI, SZCZODRKOWICE, ZAMŁYNIĘ.

UJEDNOLICONY RYSUNEK PLANU - NR OBWIESZCZENIA 000000/000/00
Z DNIA 00 000000 2020 R.

Skala 1:2 000

ARKUSZ NR. 184

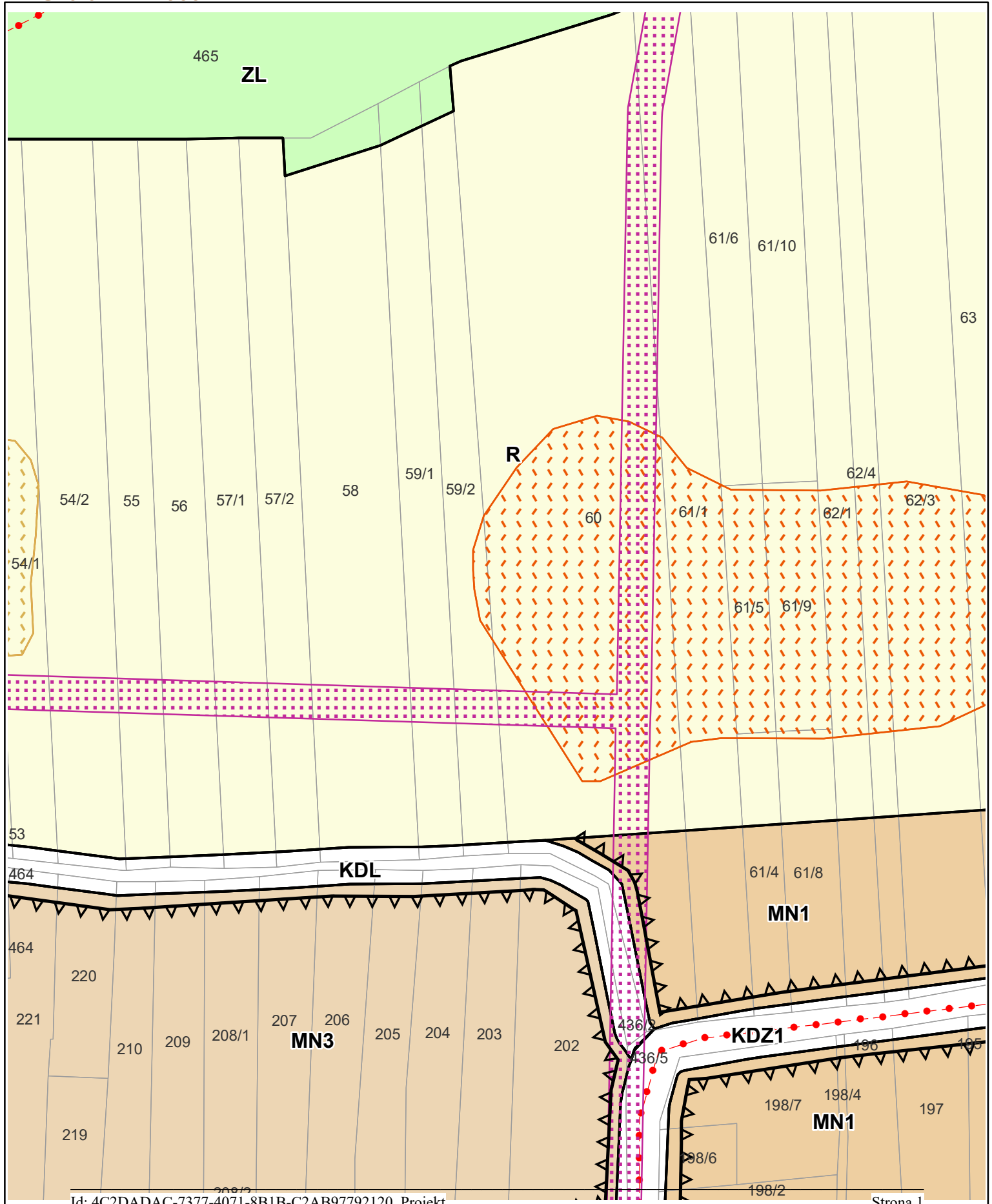


MIEJSCOWY PLAN ZAGOSPODAROWANIA PRZESTRZENNEGO
SOŁECTW: BARBARKA, GOŁYSZYN, MINOGA, NOWA WIEŚ, PORĘBA LASKOWSKA,
PRZYBYSŁAWICE, RZEPLIN, SOBIESEKI, STOKI, SZCZODRKOWICE, ZAMŁYNIĘ.

UJEDNOLICONY RYSUNEK PLANU - NR OBWIESZCZENIA 000000/000/00
Z DNIA 00 000000 2020 R.

Skala 1:2 000

ARKUSZ NR. 185

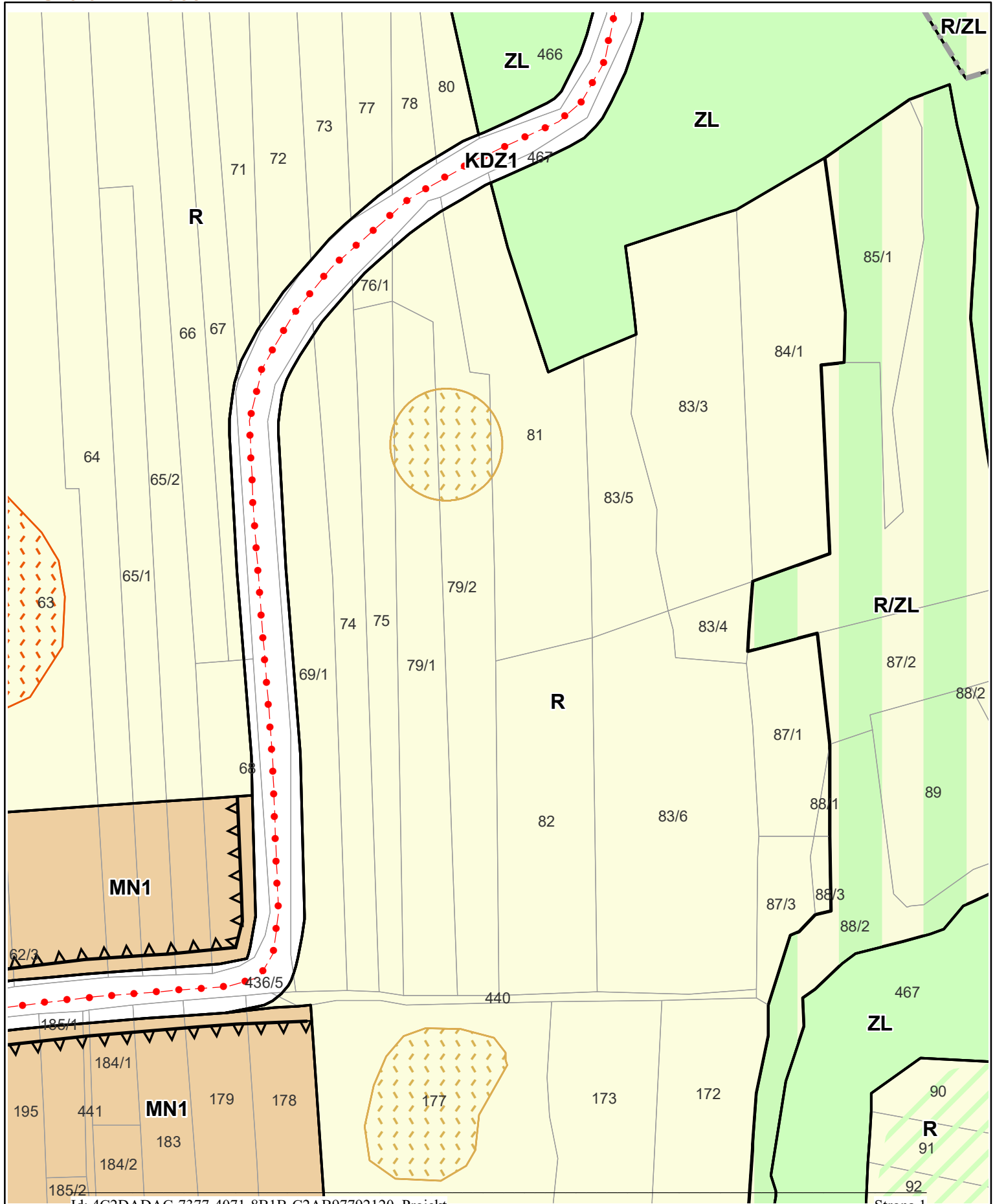


MIEJSCOWY PLAN ZAGOSPODAROWANIA PRZESTRZENNEGO
SOŁECTW: BARBARKA, GOŁYSZYN, MINOGA, NOWA WIEŚ, PORĘBA ŁASKOWSKA,
PRZYBYSŁAWICE, RZEPLIN, SOBIESEKI, STOKI, SZCZODRKOWICE, ZAMŁYNIĘ.

UJEDNOLICONY RYSUNEK PLANU - NR OBWIESZCZENIA 000000/000/00
Z DNIA 00 000000 2020 R.

Skala 1:2 000

ARKUSZ NR. 186

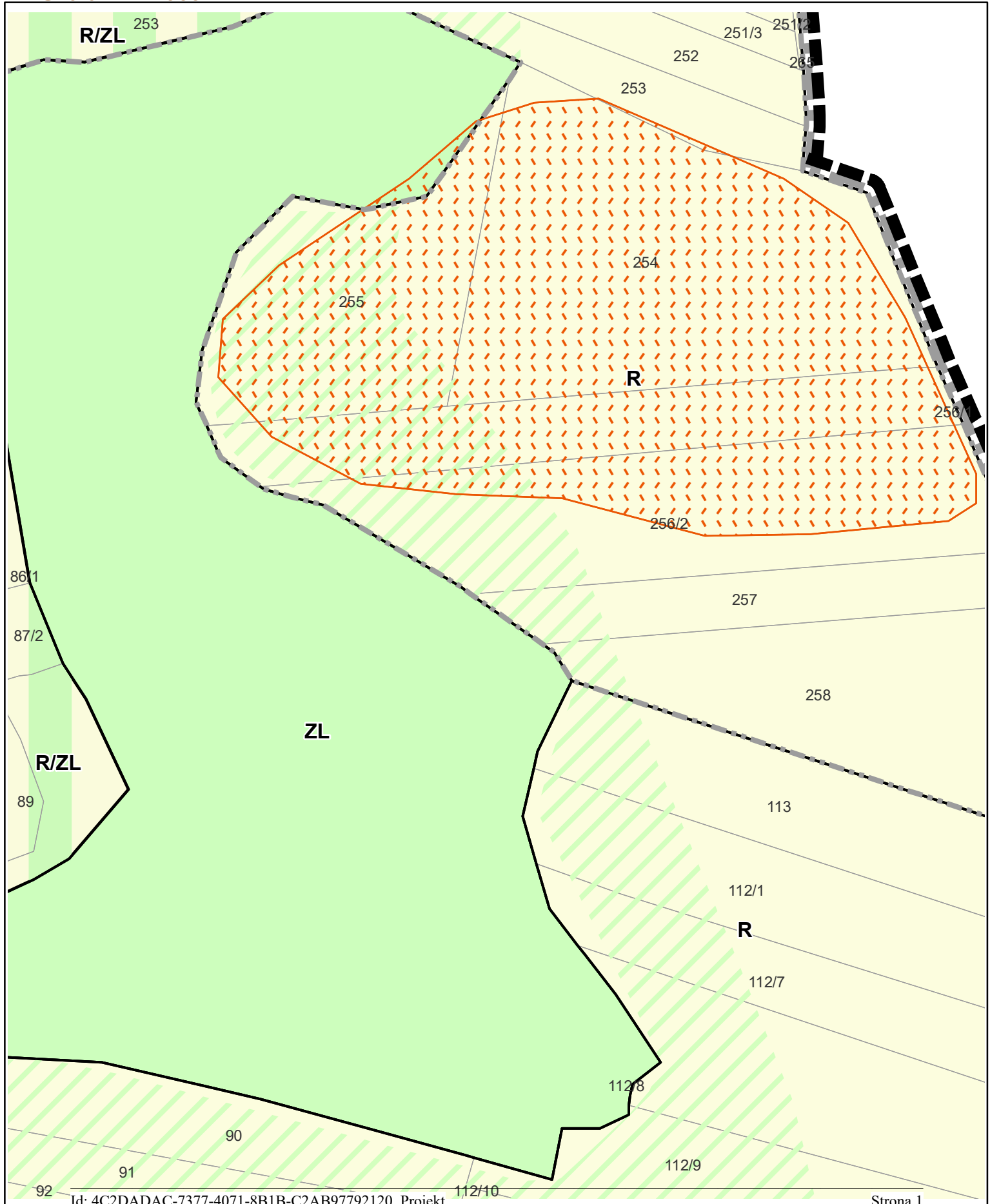


**MIEJSCOWY PLAN ZAGOSPODAROWANIA PRZESTRZENNEGO
SOŁECTW: BARBARKA, GOŁYSZYN, MINOGA, NOWA WIEŚ, PORĘBA LASKOWSKA,
PRZYBYSŁAWICE, RZEPLIN, SOBIESEKI, STOKI, SZCZODRKOWICE, ZAMŁYNIĘ.**

**UJEDNOLICONY RYSUNEK PLANU - NR OBWIESZCZENIA 000000/000/00
Z DNIA 00 000000 2020 R.**

Skala 1:2 000

ARKUSZ NR. 187

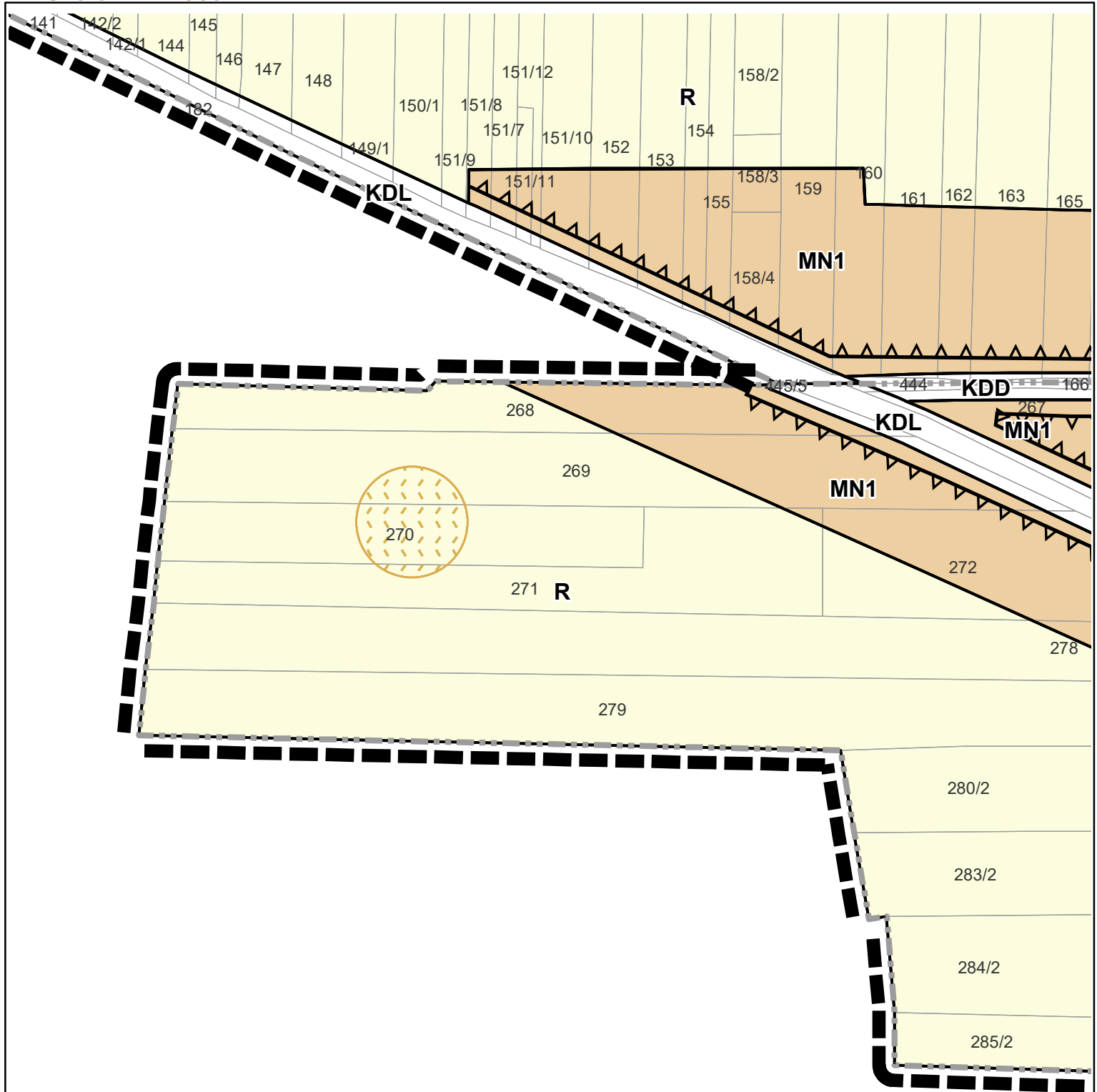


**MIEJSCOWY PLAN ZAGOSPODAROWANIA PRZESTRZENNEGO
SOŁECTW: BARBARKA, GOŁYSZYN, MINOGA, NOWA WIEŚ, PORĘBA LASKOWSKA,
PRZYBYSŁAWICE, RZEPLIN, SOBIESEKI, STOKI, SZCZODRKOWICE, ZAMŁYNIĘ.**

**UJEDNOLICONY RYSUNEK PLANU - NR OBWIESZCZENIA 000000/000/00
Z DNIA 00 000000 2020 R.**

Skala 1:2 000

ARKUSZ NR. 189

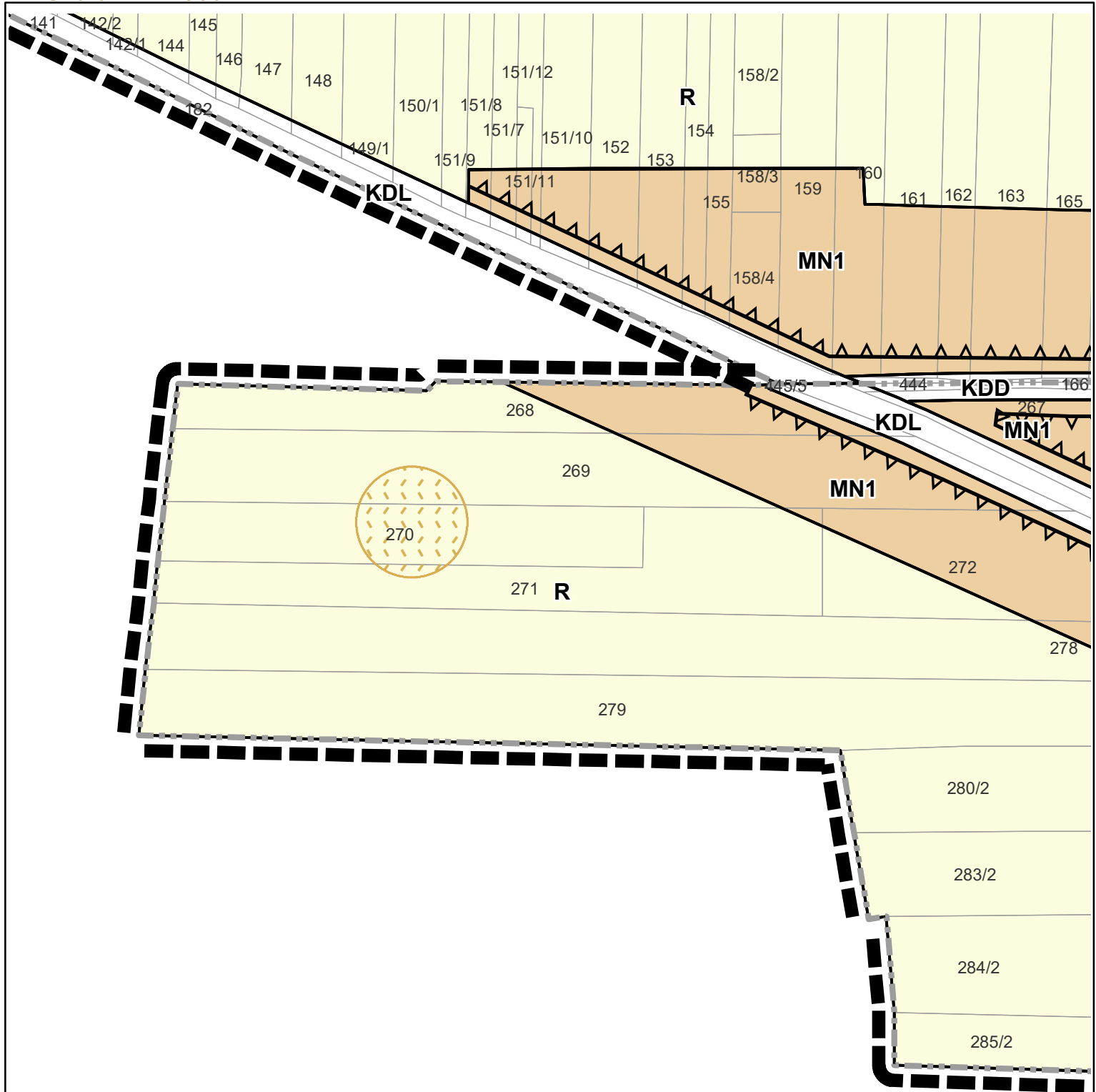


**MIEJSCOWY PLAN ZAGOSPODAROWANIA PRZESTRZENNEGO
SOŁECTW: BARBARKA, GOŁYSZYN, MINOGA, NOWA WIEŚ, PORĘBA LASKOWSKA,
PRZYBYSŁAWICE, RZEPLIN, SOBIESEKI, STOKI, SZCZODRKOWICE, ZAMŁYNIĘ.**

**UJEDNOLICONY RYSUNEK PLANU - NR OBWIESZCZENIA 000000/000/00
Z DNIA 00 000000 2020 R.**

Skala 1:2 000

ARKUSZ NR. 189

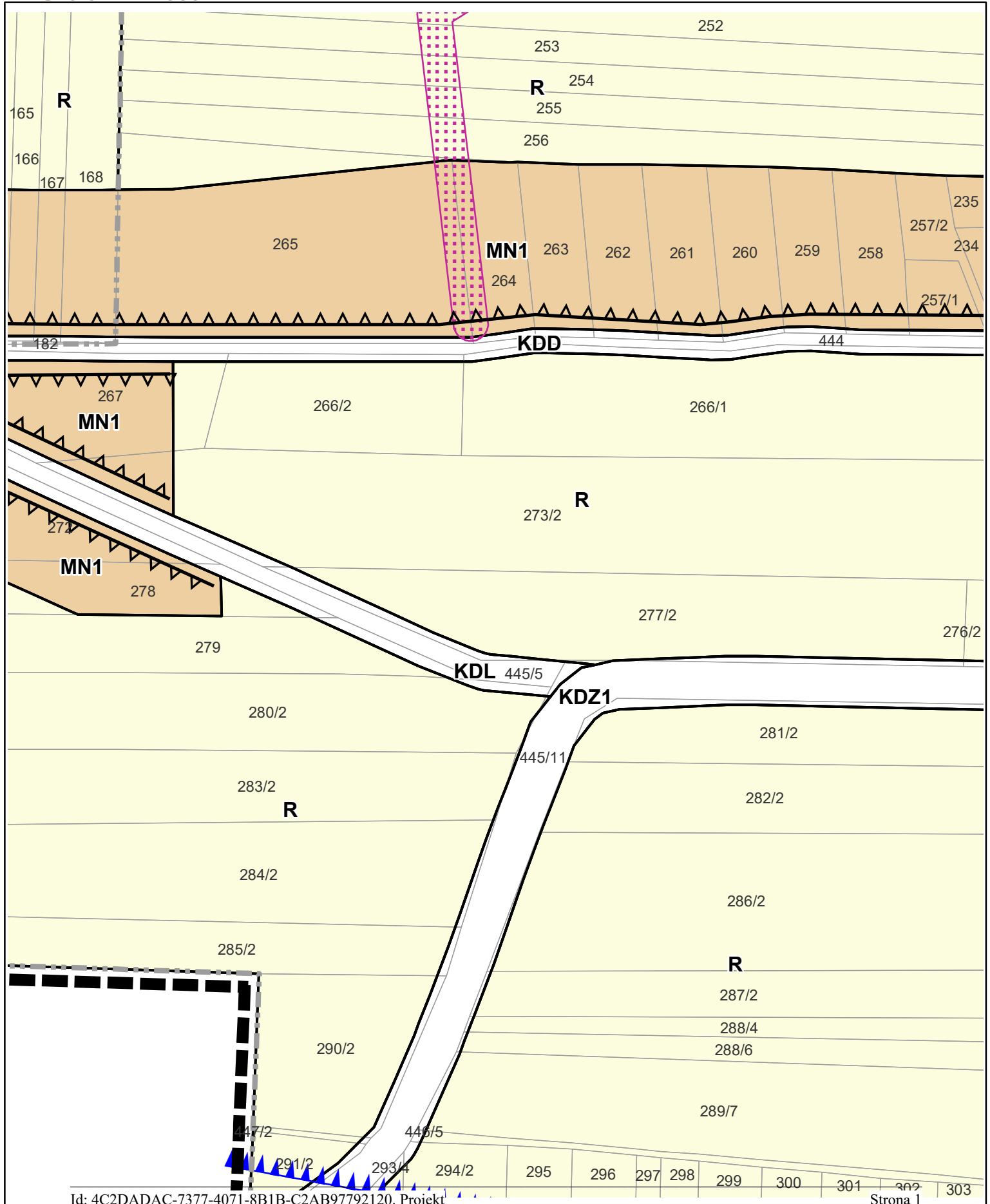


**MIEJSCOWY PLAN ZAGOSPODAROWANIA PRZESTRZENNEGO
SOŁECTW: BARBARKA, GOŁYSZYN, MINOGA, NOWA WIEŚ, PORĘBA LASKOWSKA,
PRZYBYSŁAWICE, RZEPLIN, SOBIESEKI, STOKI, SZCZODRKOWICE, ZAMŁYNIĘ.**

**UJEDNOLICONY RYSUNEK PLANU - NR OBWIESZCZENIA 000000/000/00
Z DNIA 00 000000 2020 R.**

Skala 1:2 000

ARKUSZ NR. 190

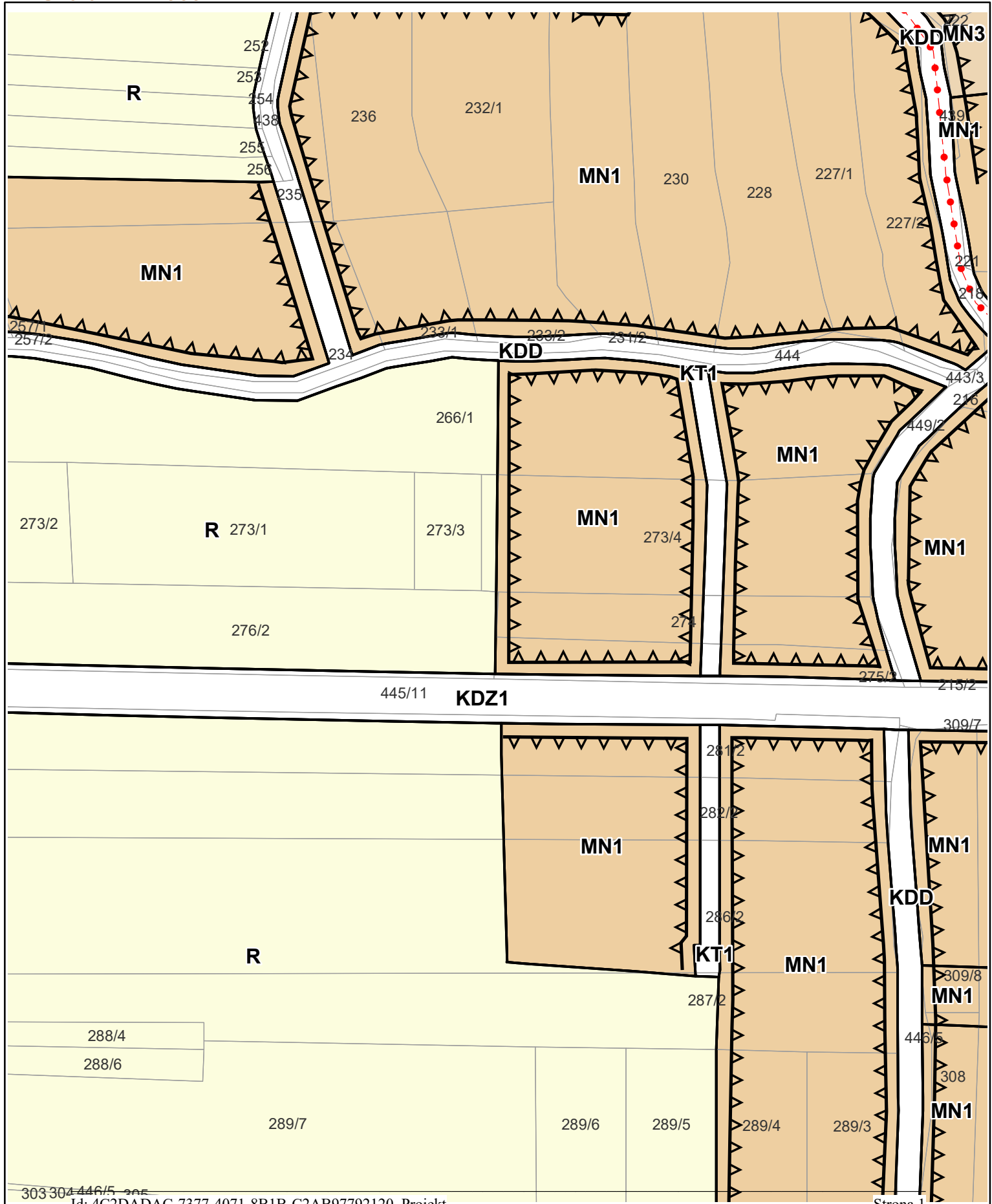


MIEJSCOWY PLAN ZAGOSPODAROWANIA PRZESTRZENNEGO
SOŁECTW: BARBARKA, GOŁYSZYN, MINOGA, NOWA WIEŚ, PORĘBA LASKOWSKA,
PRZYBYSŁAWICE, RZEPLIN, SOBIESEKI, STOKI, SZCZODRKOWICE, ZAMŁYNIĘ.

UJEDNOLICONY RYSUNEK PLANU - NR OBWIESZCZENIA 000000/000/00
Z DNIA 00 000000 2020 R.

Skala 1:2 000

ARKUSZ NR. 191

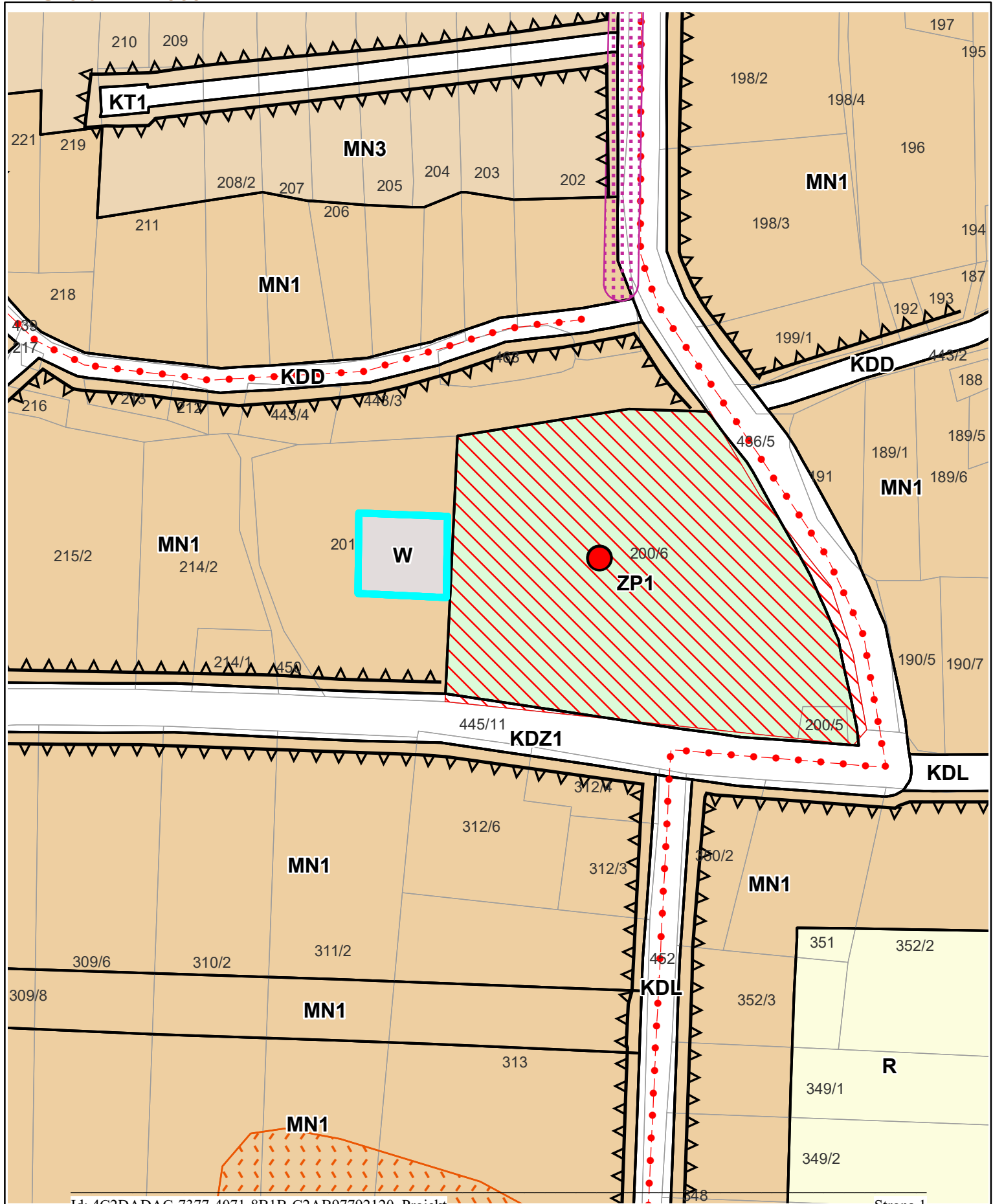


**MIEJSCOWY PLAN ZAGOSPODAROWANIA PRZESTRZENNEGO
SOŁECTW: BARBARKA, GOŁYSZYN, MINOGA, NOWA WIEŚ, PORĘBA LASKOWSKA,
PRZYBYSŁAWICE, RZEPLIN, SOBIESEKI, STOKI, SZCZODRKOWICE, ZAMŁYNIĘ.**

**UJEDNOLICONY RYSUNEK PLANU - NR OBWIESZCZENIA 000000/000/00
Z DNIA 00 000000 2020 R.**

Skala 1:2 000

ARKUSZ NR. 192

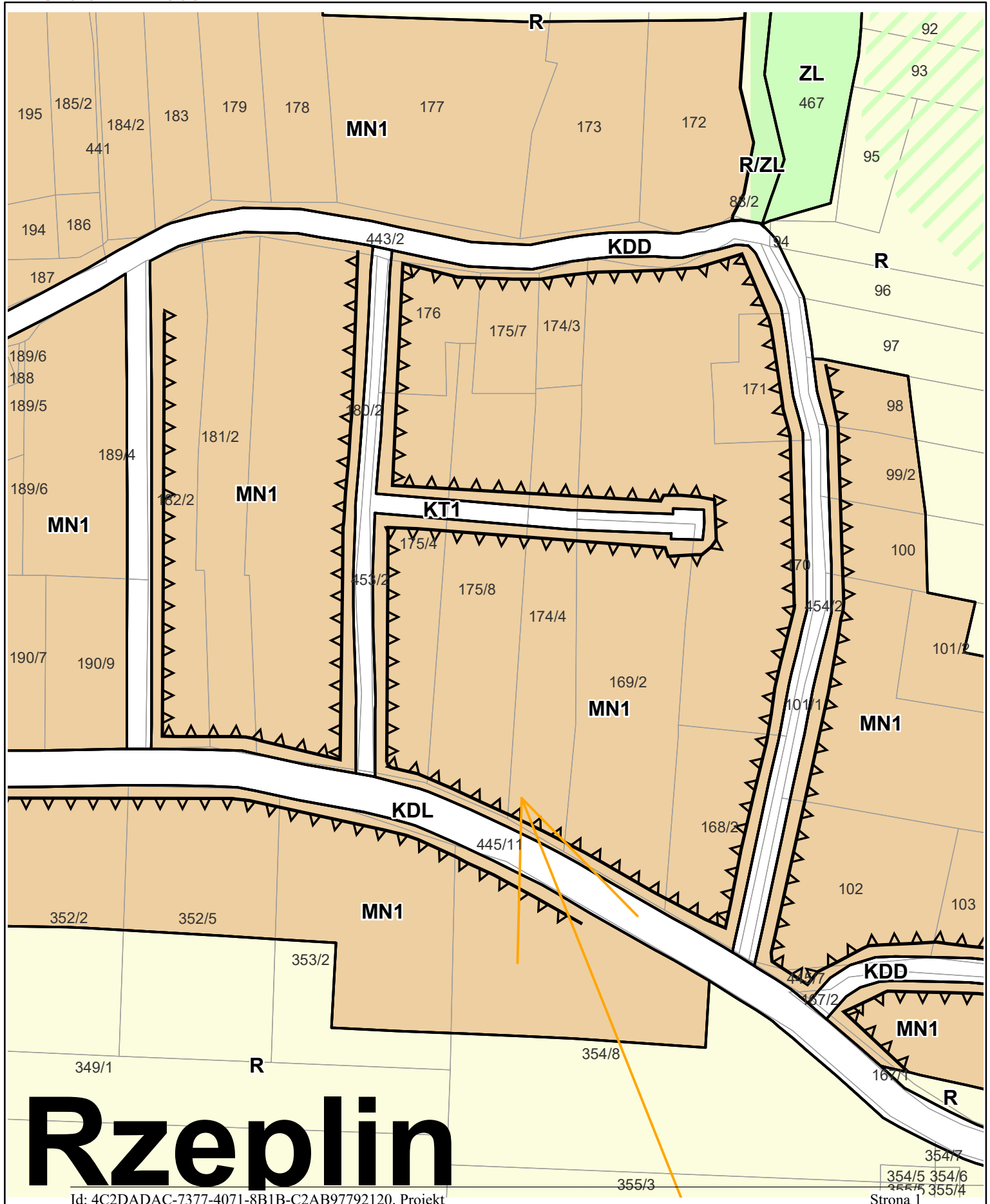


MIEJSCOWY PLAN ZAGOSPODAROWANIA PRZESTRZENNEGO
SOŁECTW: BARBARKA, GOŁYSZYN, MINOGA, NOWA WIEŚ, PORĘBA LASKOWSKA,
PRZYBYSŁAWICE, RZEPLIN, SOBIESEKI, STOKI, SZCZODRKOWICE, ZAMŁYNIĘ.

UJEDNOLICONY RYSUNEK PLANU - NR OBWIESZCZENIA 000000/000/00
Z DNIA 00 000000 2020 R.

Skala 1:2 000

ARKUSZ NR. 193



**MIEJSCOWY PLAN ZAGOSPODAROWANIA PRZESTRZENNEGO
SOŁECTW: BARBARKA, GOŁYSZYN, MINOGA, NOWA WIEŚ, PORĘBA LASKOWSKA,
PRZYBYSŁAWICE, RZEPLIN, SOBIESEKI, STOKI, SZCZODRKOWICE, ZAMŁYNIĘ.**

**UJEDNOLICONY RYSUNEK PLANU - NR OBWIESZCZENIA 000000/000/00
Z DNIA 00 000000 2020 R.**

Skala 1:2 000

ARKUSZ NR. 194

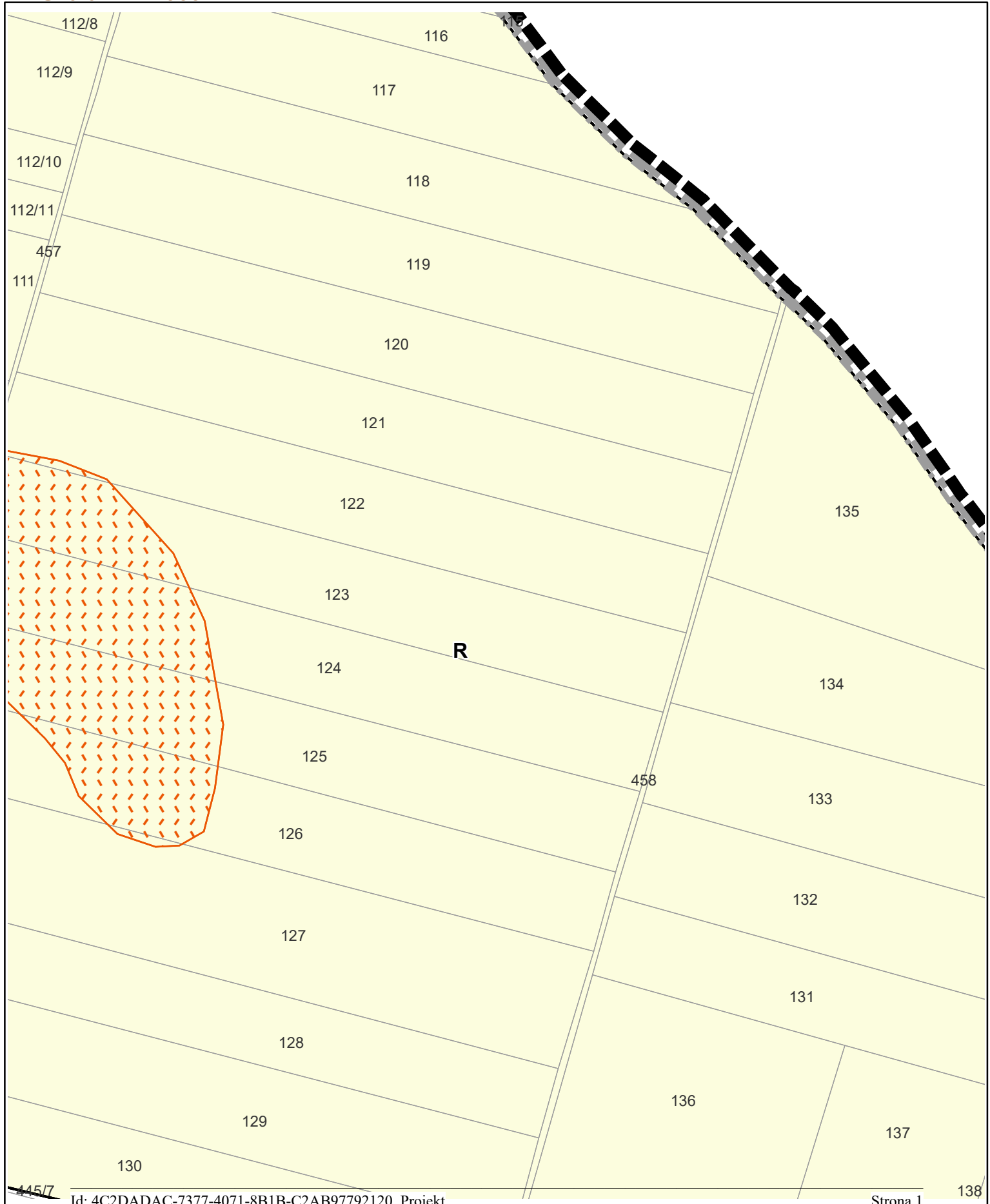


**MIEJSCOWY PLAN ZAGOSPODAROWANIA PRZESTRZENNEGO
SOŁECTW: BARBARKA, GOŁYSZYN, MINOGA, NOWA WIEŚ, PORĘBA LASKOWSKA,
PRZYBYSŁAWICE, RZEPLIN, SOBIESEKI, STOKI, SZCZODRKOWICE, ZAMŁYNIĘ.**

**UJEDNOLICONY RYSUNEK PLANU - NR OBWIESZCZENIA 000000/000/00
Z DNIA 00 000000 2020 R.**

Skala 1:2 000

ARKUSZ NR. 195

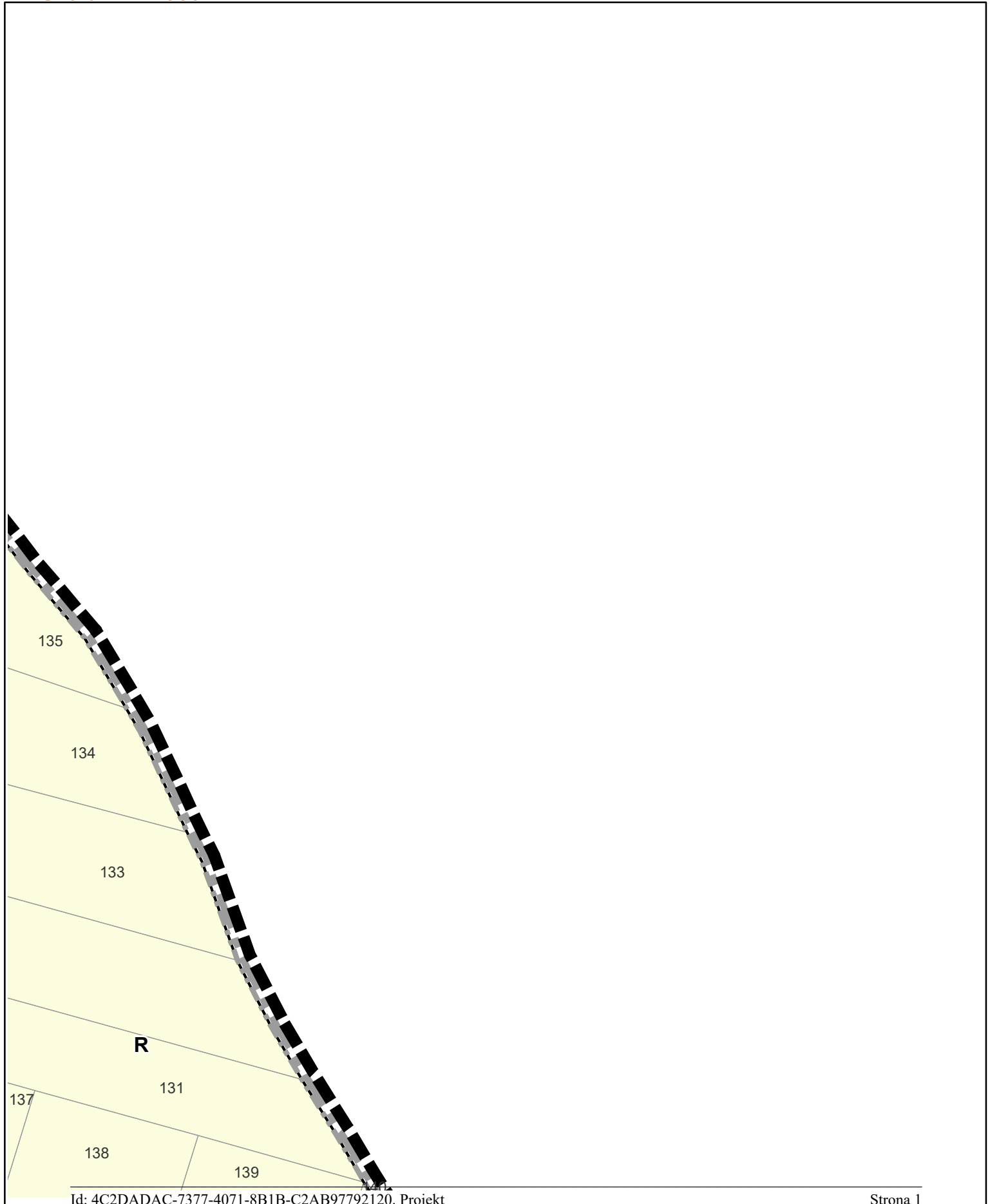


**MIEJSCOWY PLAN ZAGOSPODAROWANIA PRZESTRZENNEGO
SOŁECTW: BARBARKA, GOŁYSZYN, MINOGA, NOWA WIEŚ, PORĘBA LASKOWSKA,
PRZYBYSŁAWICE, RZEPLIN, SOBIESEKI, STOKI, SZCZODRKOWICE, ZAMŁYNIE.**

**UJEDNOLICONY RYSUNEK PLANU - NR OBWIESZCZENIA 000000/000/00
Z DNIA 00 0000000 2020 R.**

Skala 1:2 000

ARKUSZ NR. 196

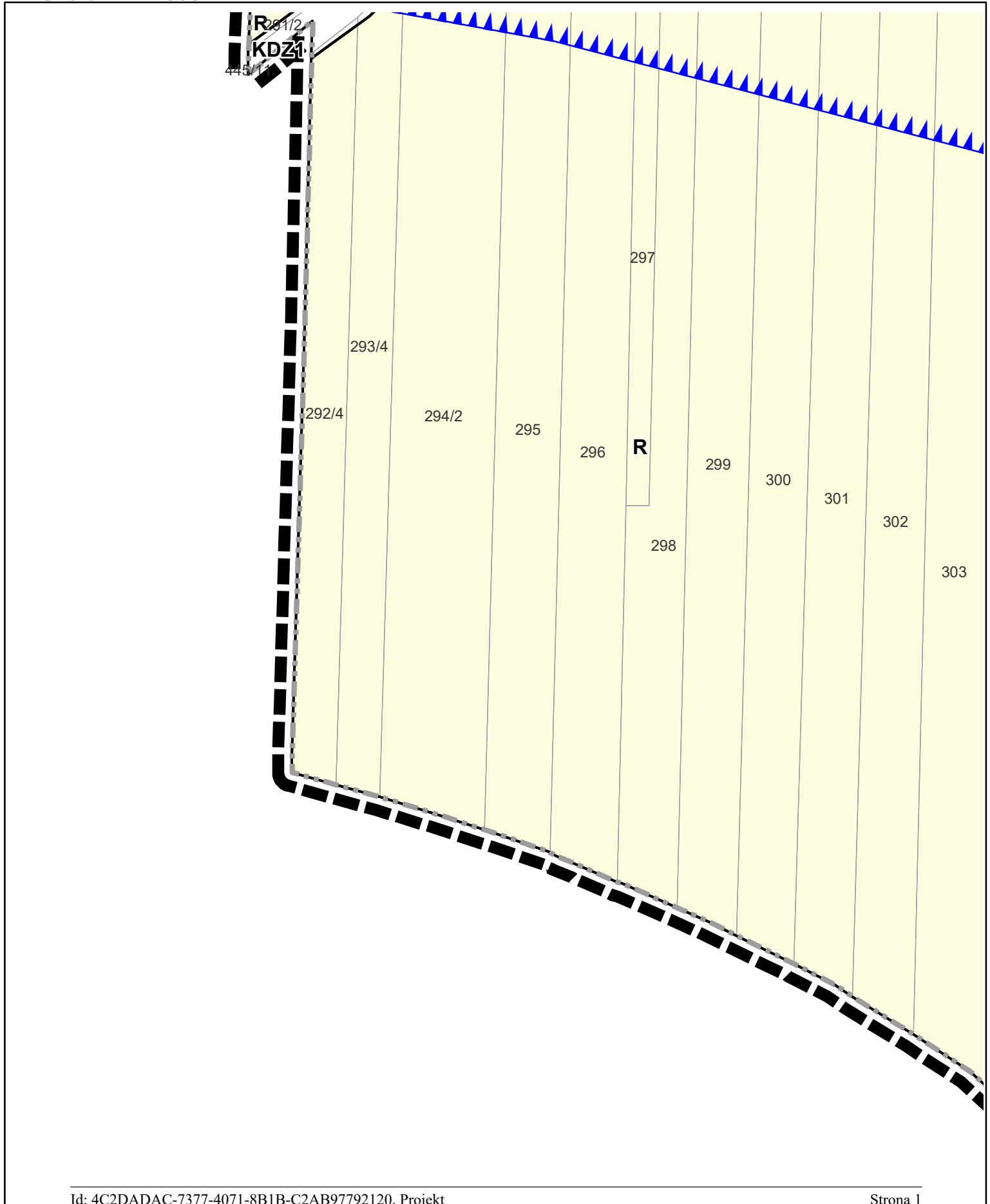


**MIEJSCOWY PLAN ZAGOSPODAROWANIA PRZESTRZENNEGO
SOŁECTW: BARBARKA, GOŁYSZYN, MINOGA, NOWA WIEŚ, PORĘBA ŁASKOWSKA,
PRZYBYSŁAWICE, RZEPLIN, SOBIESEKI, STOKI, SZCZODRKOWICE, ZAMŁYNIĘ.**

**UJEDNOLICONY RYSUNEK PLANU - NR OBWIESZCZENIA 000000/000/00
Z DNIA 00 0000000 2020 R.**

Skala 1:2 000

ARKUSZ NR. 197

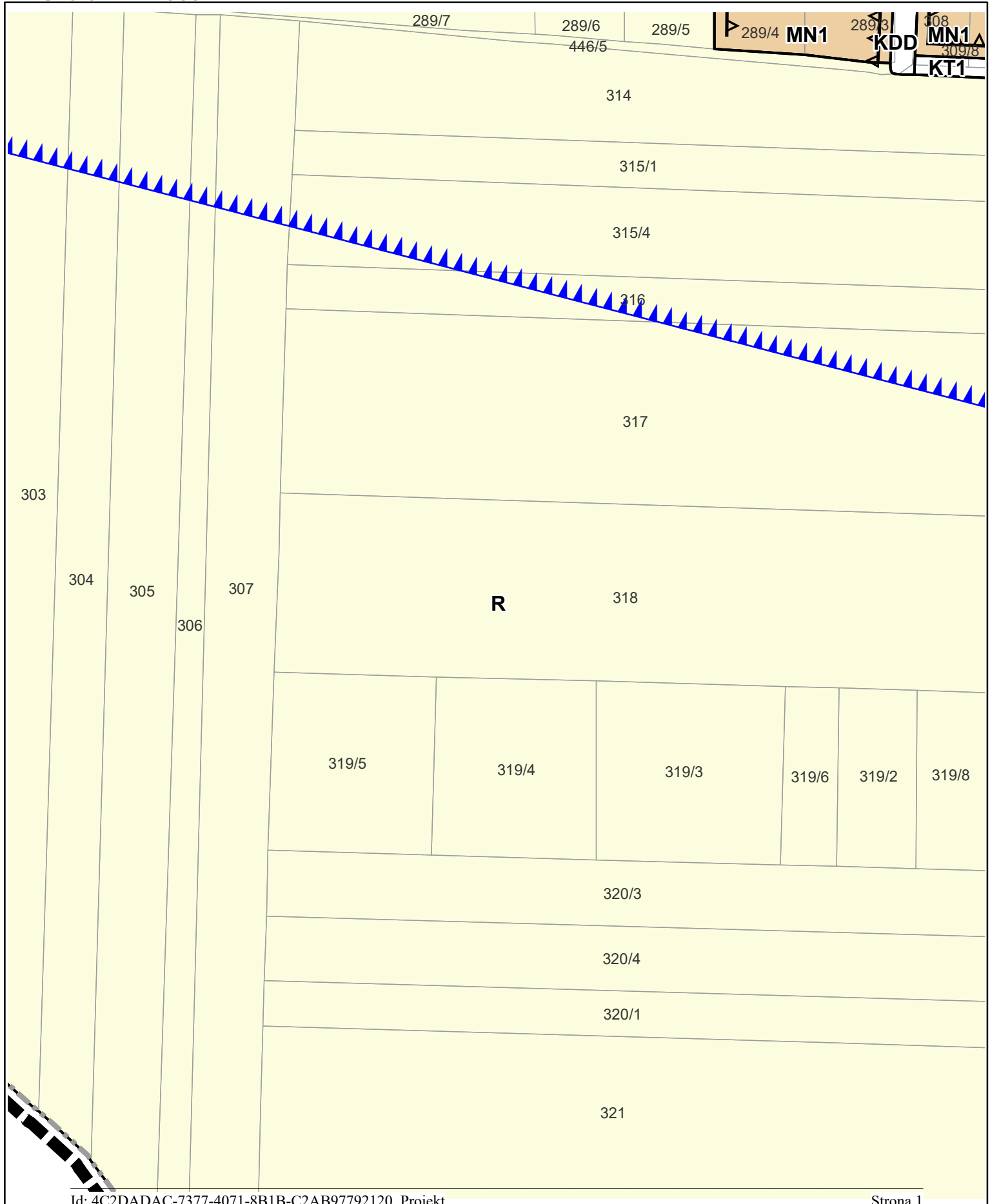


**MIEJSCOWY PLAN ZAGOSPODAROWANIA PRZESTRZENNEGO
SOŁECTW: BARBARKA, GOŁYSZYN, MINOGA, NOWA WIEŚ, PORĘBA LASKOWSKA,
PRZYBYSŁAWICE, RZEPLIN, SOBIESEKI, STOKI, SZCZODRKOWICE, ZAMŁYNIĘ.**

**UJEDNOLICONY RYSUNEK PLANU - NR OBWIESZCZENIA 000000/000/00
Z DNIA 00 0000000 2020 R.**

Skala 1:2 000

ARKUSZ NR. 198

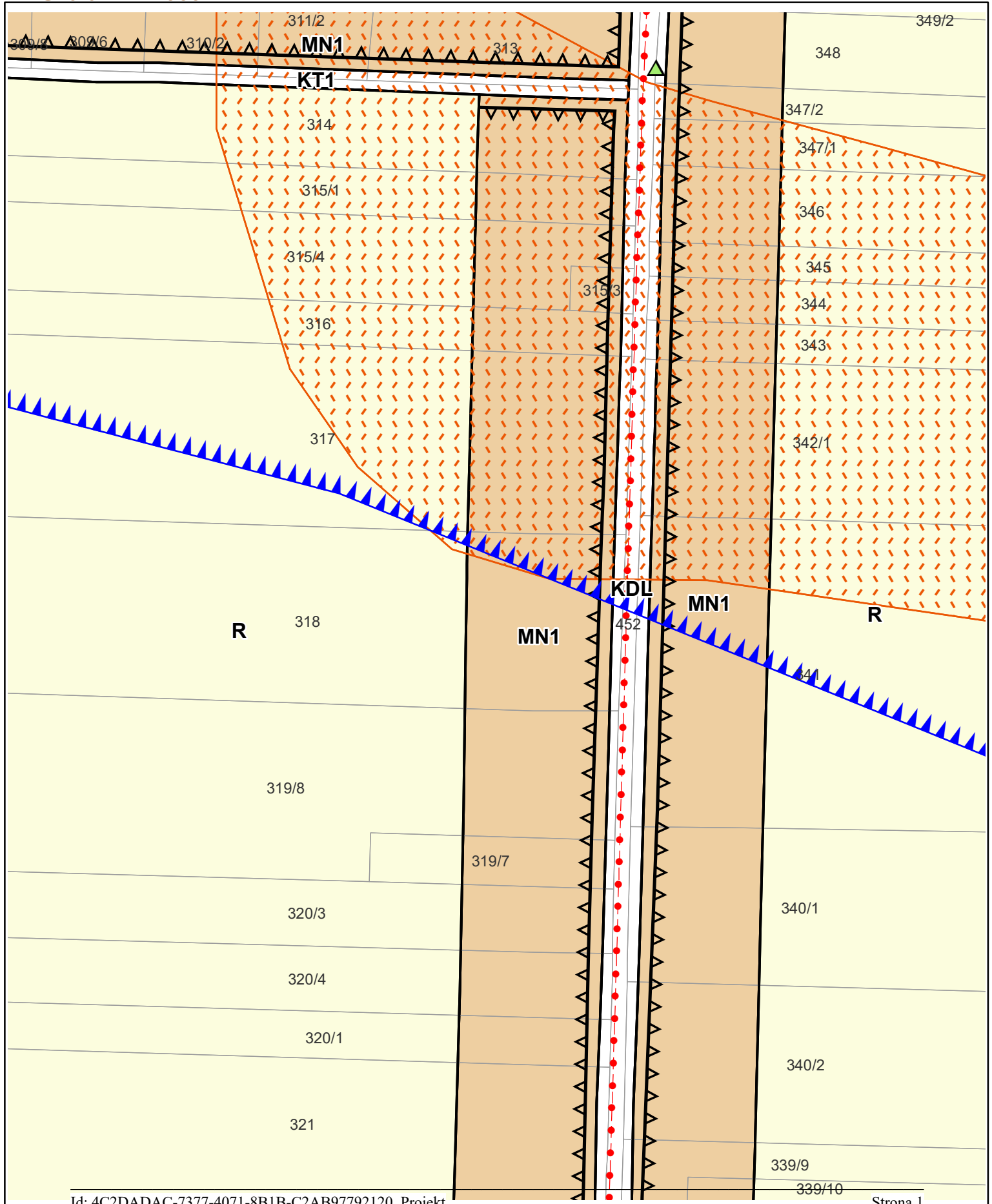


**MIEJSCOWY PLAN ZAGOSPODAROWANIA PRZESTRZENNEGO
SOŁECTW: BARBARKA, GOŁYSZYN, MINOGA, NOWA WIEŚ, PORĘBA LASKOWSKA,
PRZYBYSŁAWICE, RZEPLIN, SOBIESEKI, STOKI, SZCZODRKOWICE, ZAMŁYNIĘ.**

**UJEDNOLICONY RYSUNEK PLANU - NR OBWIESZCZENIA 000000/000/00
Z DNIA 00 000000 2020 R.**

Skala 1:2 000

ARKUSZ NR. 199

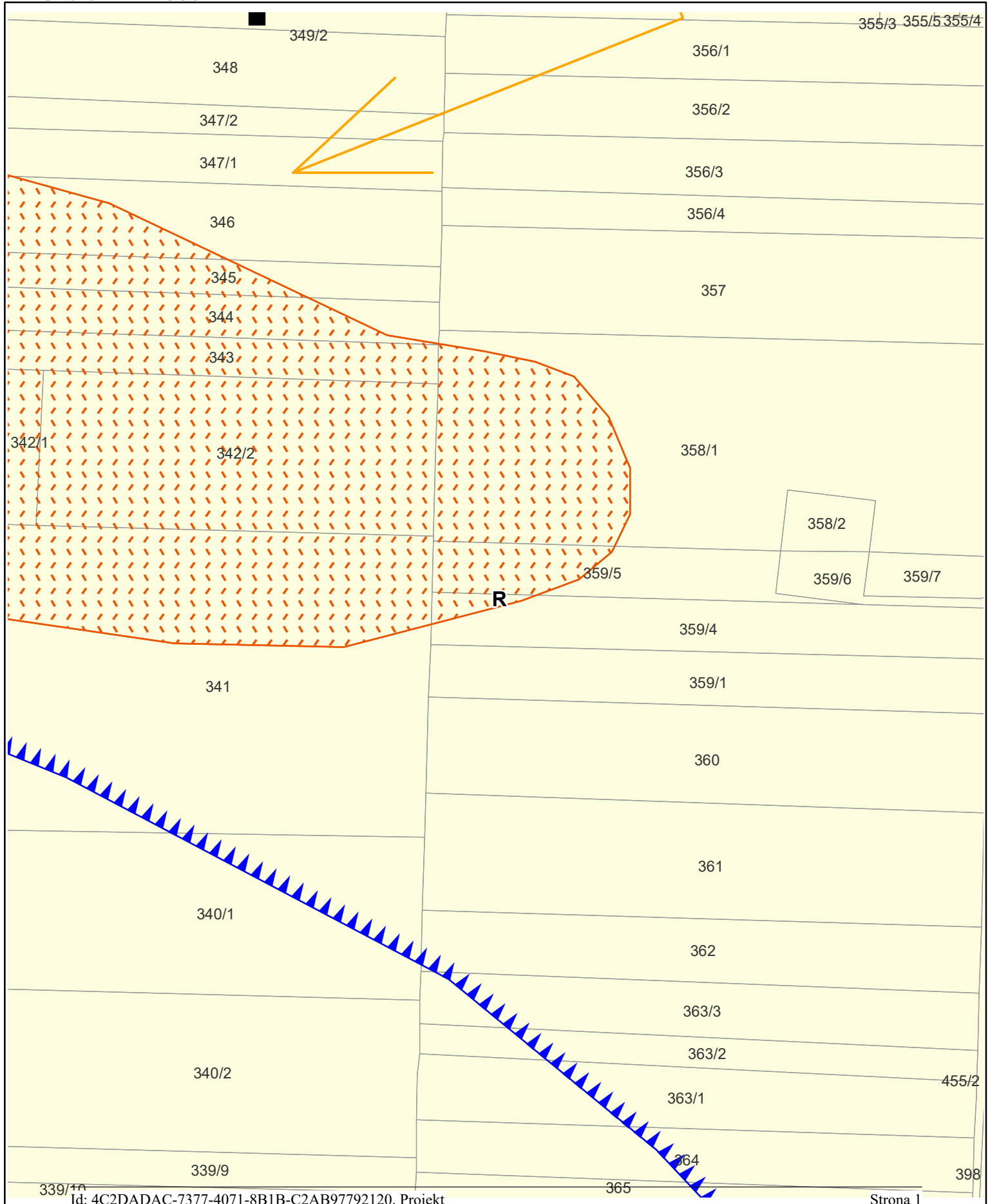


**MIEJSCOWY PLAN ZAGOSPODAROWANIA PRZESTRZENNEGO
SOŁECTW: BARBARKA, GOŁYSZYN, MINOGA, NOWA WIEŚ, PORĘBA LASKOWSKA,
PRZYBYSŁAWICE, RZEPLIN, SOBIESEKI, STOKI, SZCZODRKOWICE, ZAMŁYNIĘ.**

**UJEDNOLICONY RYSUNEK PLANU - NR OBWIESZCZENIA 000000/000/00
Z DNIA 00 000000 2020 R.**

Skala 1:2 000

ARKUSZ NR. 200

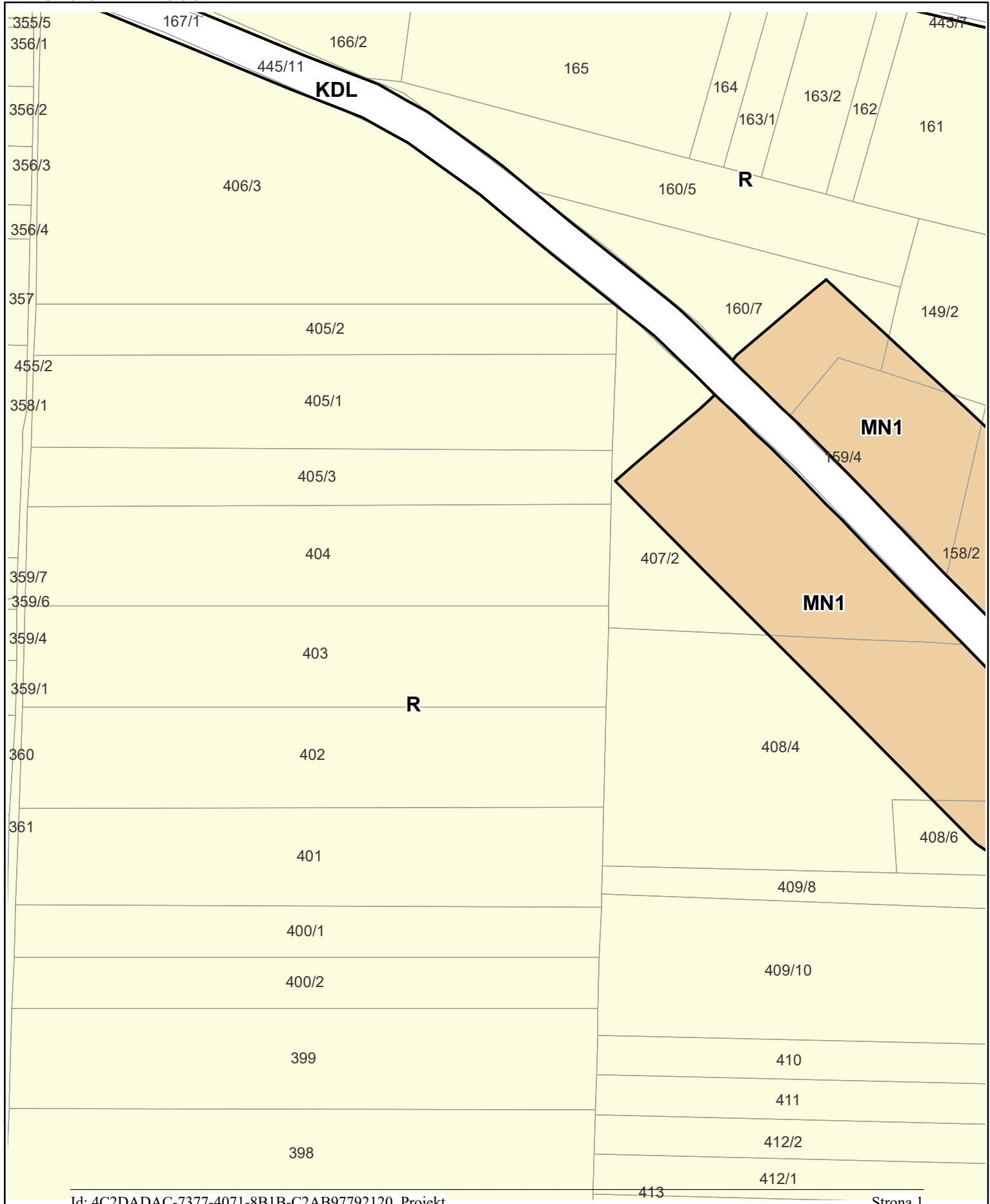


**MIEJSCOWY PLAN ZAGOSPODAROWANIA PRZESTRZENNEGO
SOŁECTW: BARBARKA, GOŁYSZYN, MINOGA, NOWA WIEŚ, PORĘBA LASKOWSKA,
PRZYBYSŁAWICE, RZEPLIN, SOBIESEKI, STOKI, SZCZODRKOWICE, ZAMŁYNIĘ.**

**UJEDNOLICONY RYSUNEK PLANU - NR OBWIESZCZENIA 000000/000/00
Z DNIA 00 0000000 2020 R.**

Skala 1:2 000

ARKUSZ NR. 201

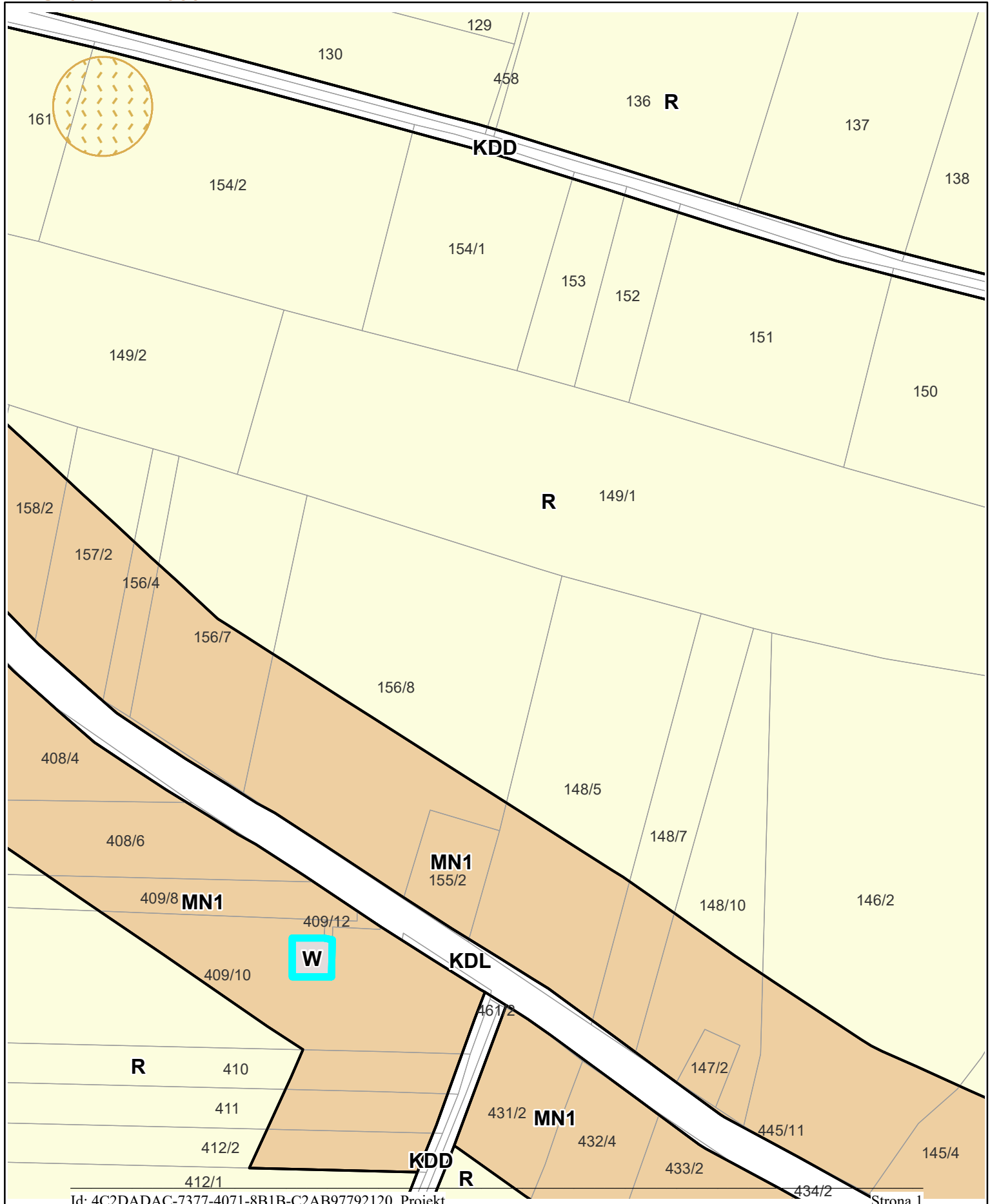


**MIEJSCOWY PLAN ZAGOSPODAROWANIA PRZESTRZENNEGO
SOŁECTW: BARBARKA, GOŁYSZYN, MINOGA, NOWA WIEŚ, PORĘBA LASKOWSKA,
PRZYBYSŁAWICE, RZEPLIN, SOBIESEKI, STOKI, SZCZODRKOWICE, ZAMŁYNIE.**

**UJEDNOLICONY RYSUNEK PLANU - NR OBWIESZCZENIA 000000/000/00
Z DNIA 00 000000 2020 R.**

Skala 1:2 000

ARKUSZ NR. 202

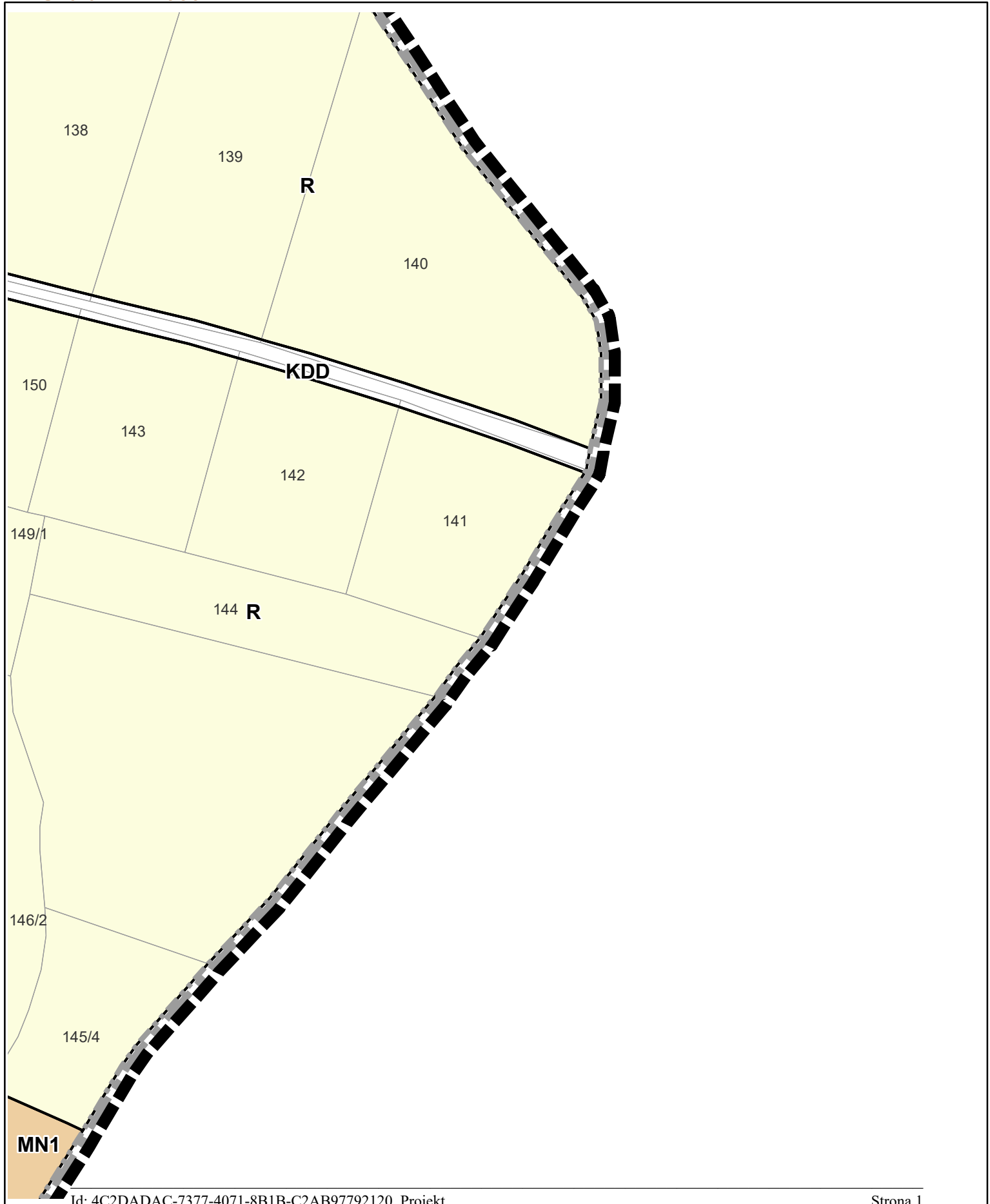


**MIEJSCOWY PLAN ZAGOSPODAROWANIA PRZESTRZENNEGO
SOŁECTW: BARBARKA, GOŁYSZYN, MINOGA, NOWA WIEŚ, PORĘBA LASKOWSKA,
PRZYBYSŁAWICE, RZEPLIN, SOBIESEKI, STOKI, SZCZODRKOWICE, ZAMŁYNIĘ.**

**UJEDNOLICONY RYSUNEK PLANU - NR OBWIESZCZENIA 000000/000/00
Z DNIA 00 0000000 2020 R.**

Skala 1:2 000

ARKUSZ NR. 203

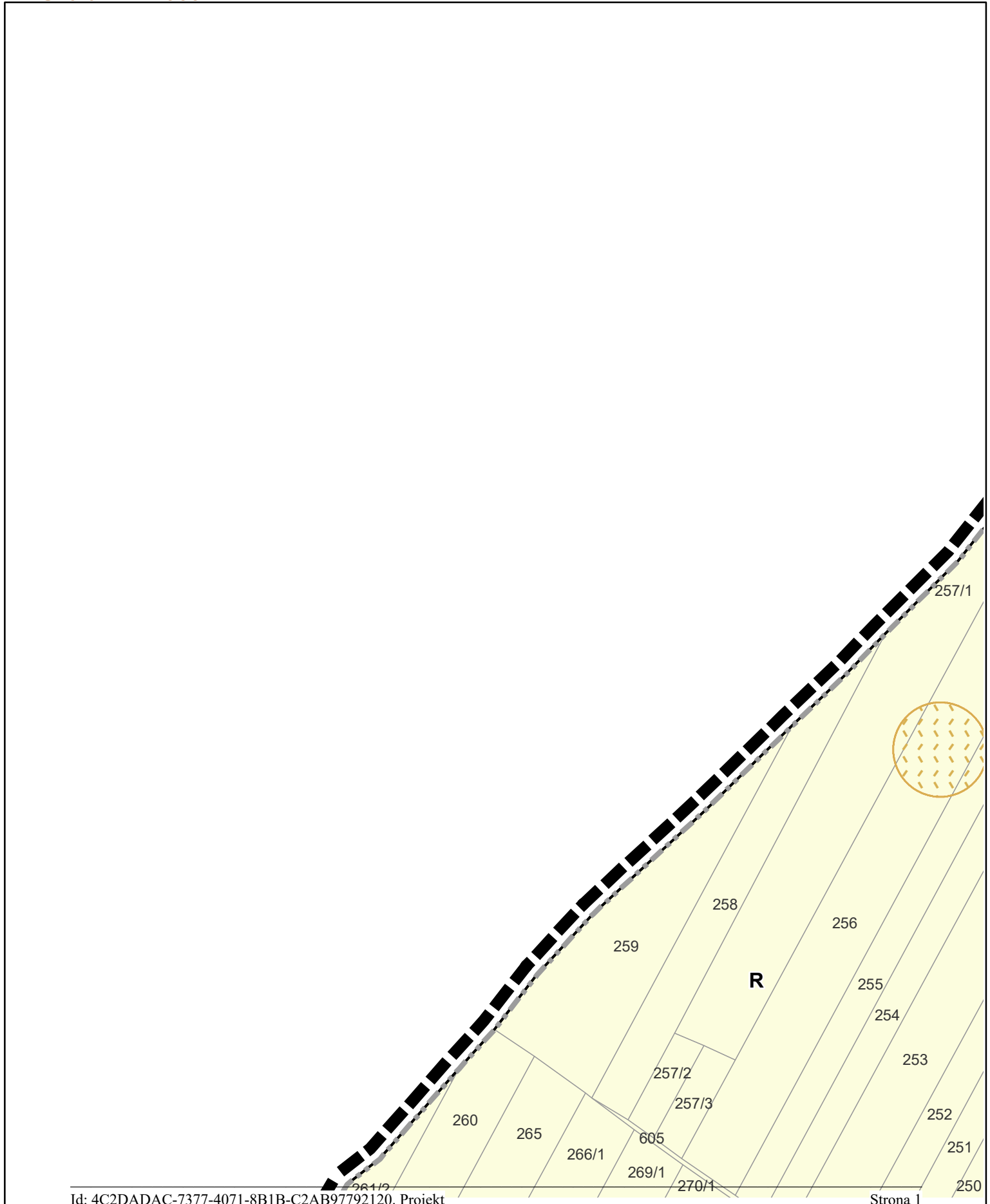


**MIEJSCOWY PLAN ZAGOSPODAROWANIA PRZESTRZENNEGO
SOŁECTW: BARBARKA, GOŁYSZYN, MINOGA, NOWA WIEŚ, PORĘBA LASKOWSKA,
PRZYBYSŁAWICE, RZEPLIN, SOBIESEKI, STOKI, SZCZODRKOWICE, ZAMŁYNIĘ.**

**UJEDNOLICONY RYSUNEK PLANU - NR OBWIESZCZENIA 000000/000/00
Z DNIA 00 0000000 2020 R.**

Skala 1:2 000

ARKUSZ NR. 204

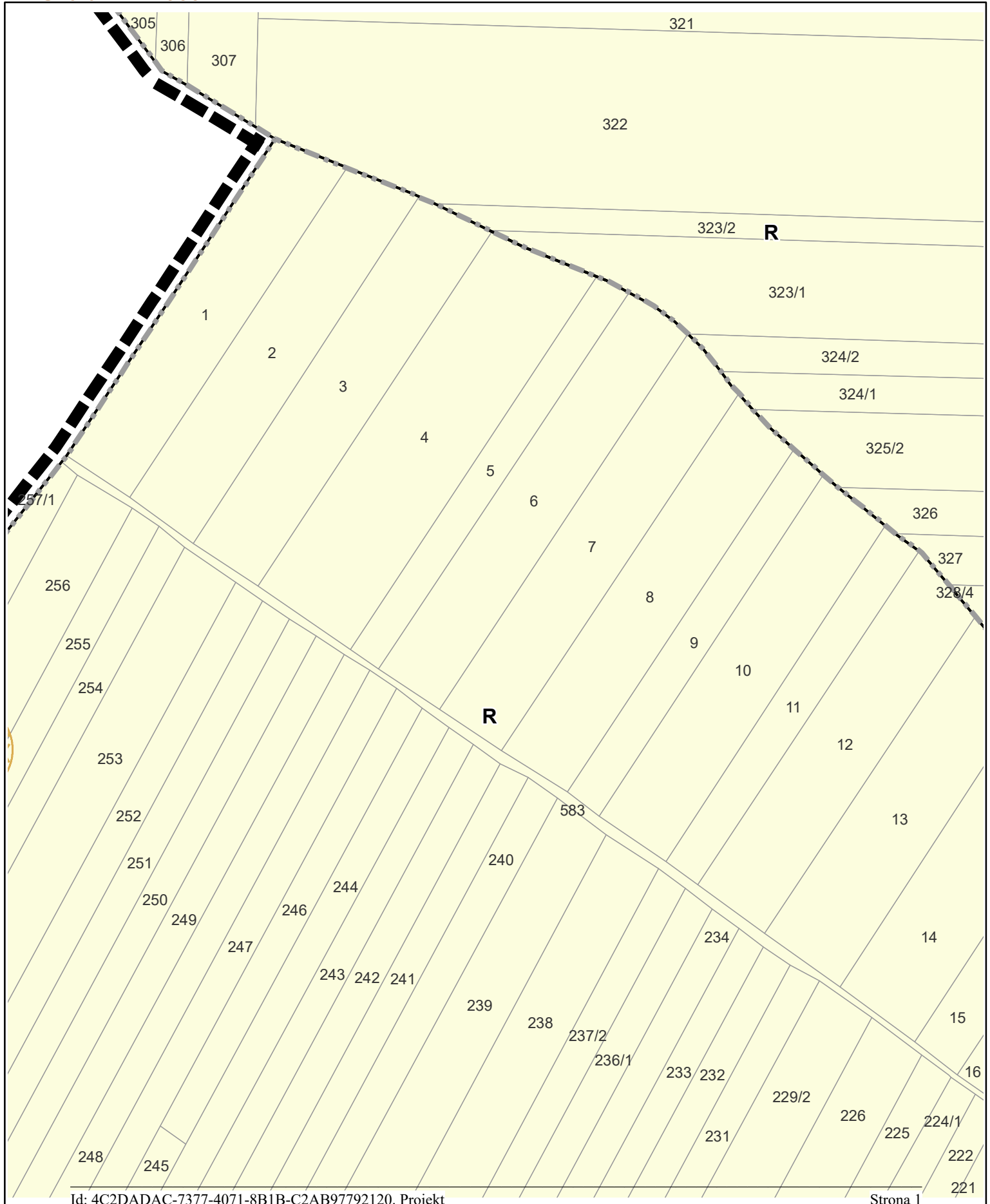


**MIEJSCOWY PLAN ZAGOSPODAROWANIA PRZESTRZENNEGO
SOŁECTW: BARBARKA, GOŁYSZYN, MINOGA, NOWA WIEŚ, POREBA LASKOWSKA,
PRZYBYSŁAWICE, RZEPLIN, SOBIESEKI, STOKI, SZCZODRKOWICE, ZAMŁYNIĘ.**

**UJEDNOLICONY RYSUNEK PLANU - NR OBWIESZCZENIA 000000/000/00
Z DNIA 00 000000 2020 R.**

Skala 1:2 000

ARKUSZ NR. 205

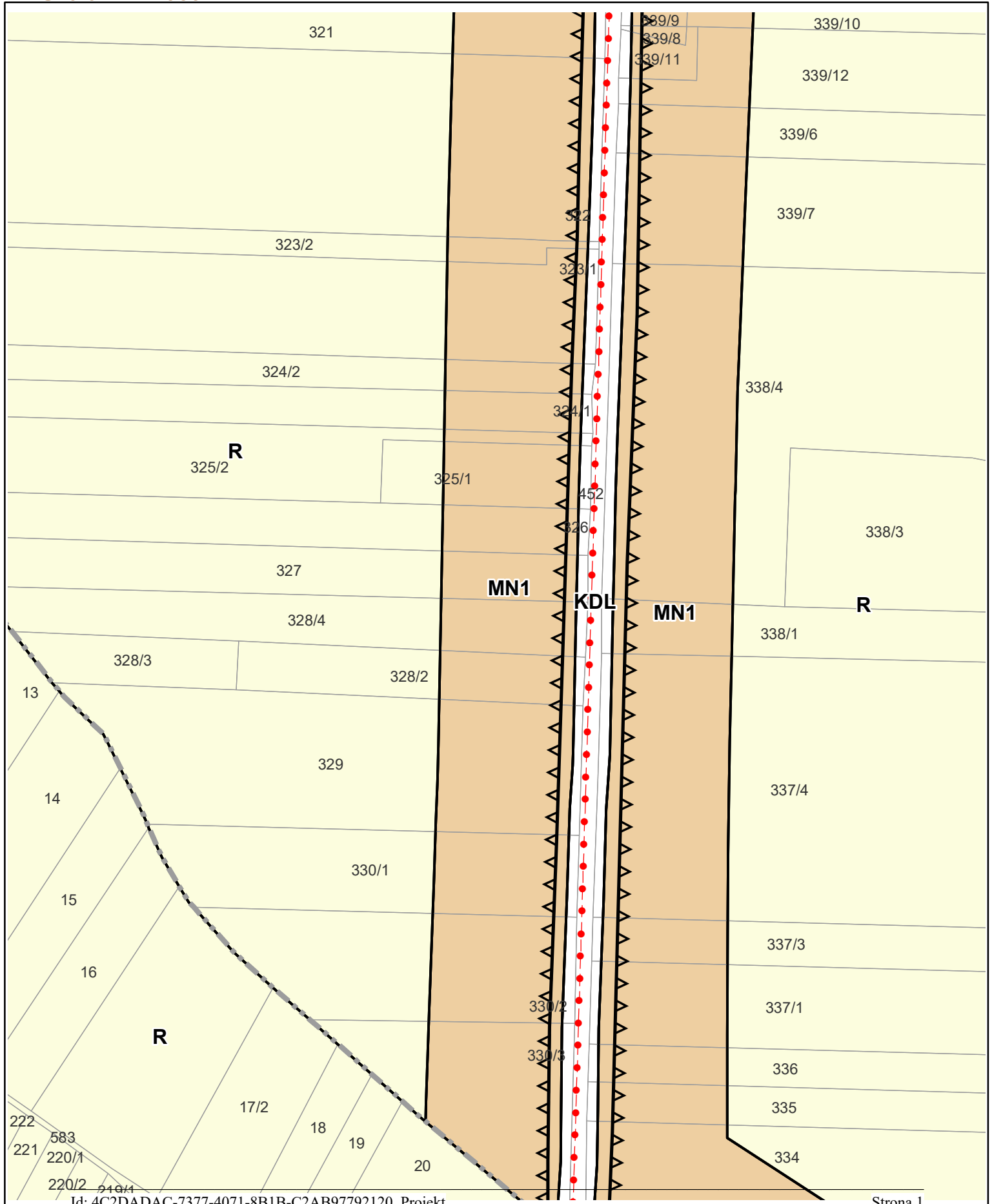


MIEJSCOWY PLAN ZAGOSPODAROWANIA PRZESTRZENNEGO
SOŁECTW: BARBARKA, GOŁYSZYN, MINOGA, NOWA WIEŚ, PORĘBA LASKOWSKA,
PRZYBYSŁAWICE, RZEPLIN, SOBIESEKI, STOKI, SZCZODRKOWICE, ZAMŁYNIĘ.

UJEDNOLICONY RYSUNEK PLANU - NR OBWIESZCZENIA 000000/000/00
Z DNIA 00 000000 2020 R.

Skala 1:2 000

ARKUSZ NR. 206

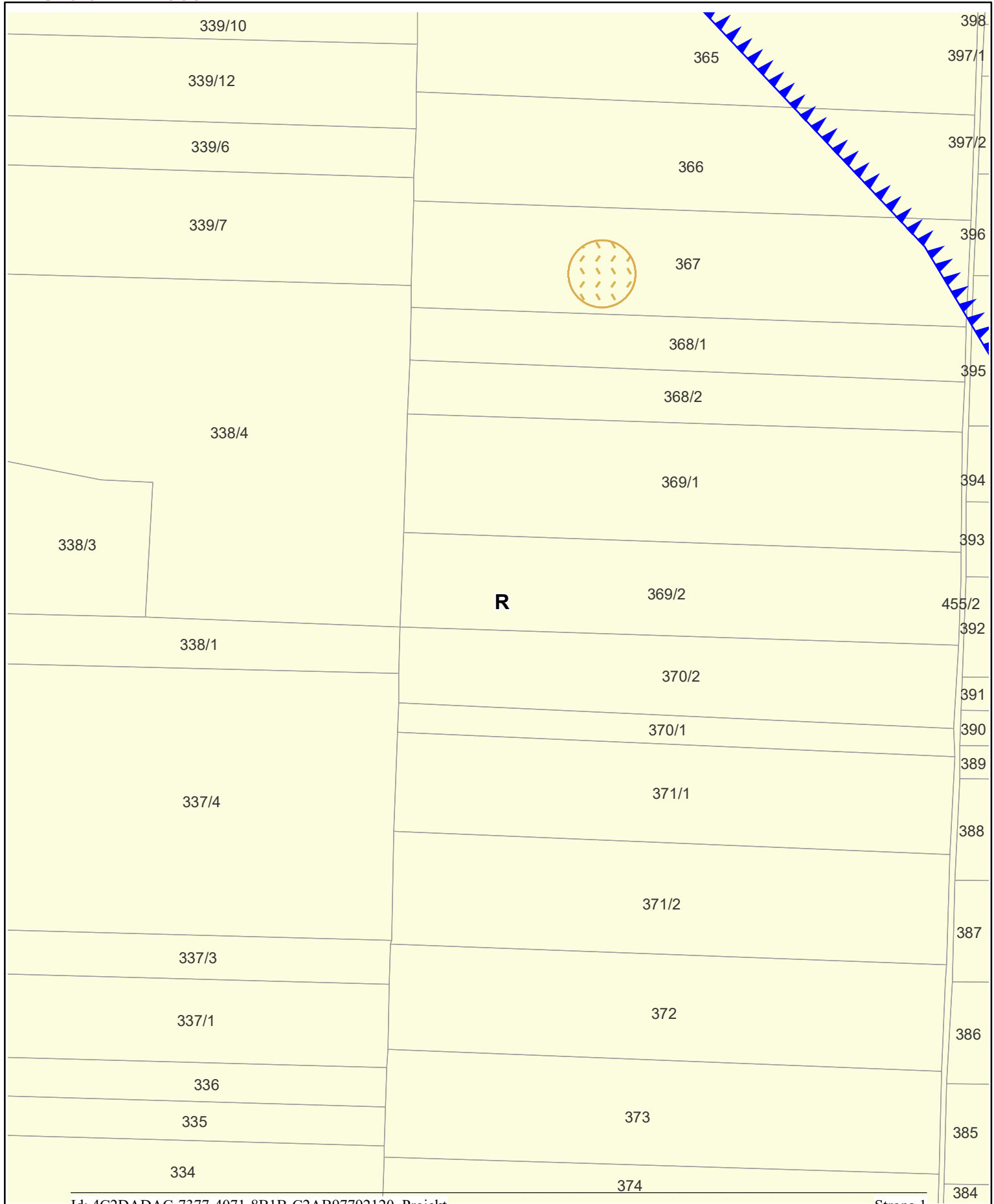


**MIEJSCOWY PLAN ZAGOSPODAROWANIA PRZESTRZENNEGO
SOŁECTW: BARBARKA, GOŁYSZYN, MINOGA, NOWA WIEŚ, POREBA LASKOWSKA,
PRZYBYSŁAWICE, RZEPLIN, SOBIESEKI, STOKI, SZCZODRKOWICE, ZAMŁYNIĘ.**

**UJEDNOLICONY RYSUNEK PLANU - NR OBWIESZCZENIA 000000/000/00
Z DNIA 00 000000 2020 R.**

Skala 1:2 000

ARKUSZ NR. 207




**MIEJSCOWY PLAN ZAGOSPODAROWANIA PRZESTRZENNEGO
SOŁECTW: BARBARKA, GOŁYSZYN, MINOGA, NOWA WIEŚ, PORĘBA LASKOWSKA,
PRZYBYSŁAWICE, RZEPLIN, SOBIESEKI, STOKI, SZCZODRKOWICE, ZAMŁYNIĘ.**

**UJEDNOLICONY RYSUNEK PLANU - NR OBWIESZCZENIA 000000/000/00
Z DNIA 00 000000 2020 R.**

Skala 1:2 000

ARKUSZ NR. 208

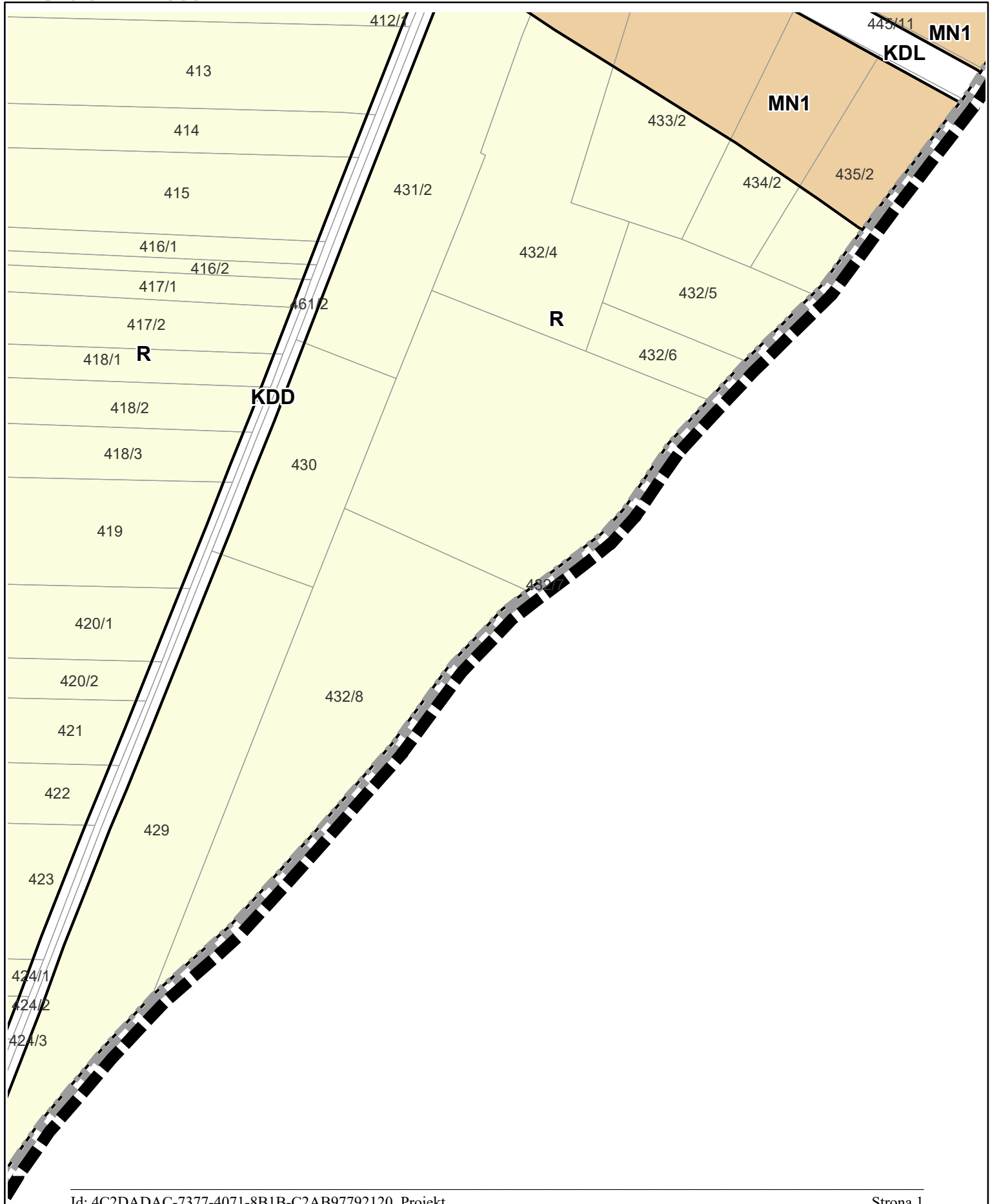


**MIEJSCOWY PLAN ZAGOSPODAROWANIA PRZESTRZENNEGO
SOŁECTW: BARBARKA, GOŁYSZYN, MINOGA, NOWA WIEŚ, PORĘBA ŁASKOWSKA,
PRZYBYSŁAWICE, RZEPLIN, SOBIESEKI, STOKI, SZCZODRKOWICE, ZAMŁYNIĘ.**

**UJEDNOLICONY RYSUNEK PLANU - NR OBWIESZCZENIA 000000/000/00
Z DNIA 00 000000 2020 R.**

Skala 1:2 000

ARKUSZ NR. 209



**MIEJSCOWY PLAN ZAGOSPODAROWANIA PRZESTRZENNEGO
SOŁECTW: BARBARKA, GOŁYSZYN, MINOGA, NOWA WIEŚ, POREBA LASKOWSKA,
PRZYBYSŁAWICE, RZEPLIN, SOBIESEKI, STOKI, SZCZODRKOWICE, ZAMŁYNIE.**

**UJEDNOLICONY RYSUNEK PLANU - NR OBWIESZCZENIA 000000/000/00
Z DNIA 00 0000000 2020 R.**

Skala 1:2 000

ARKUSZ NR. 210

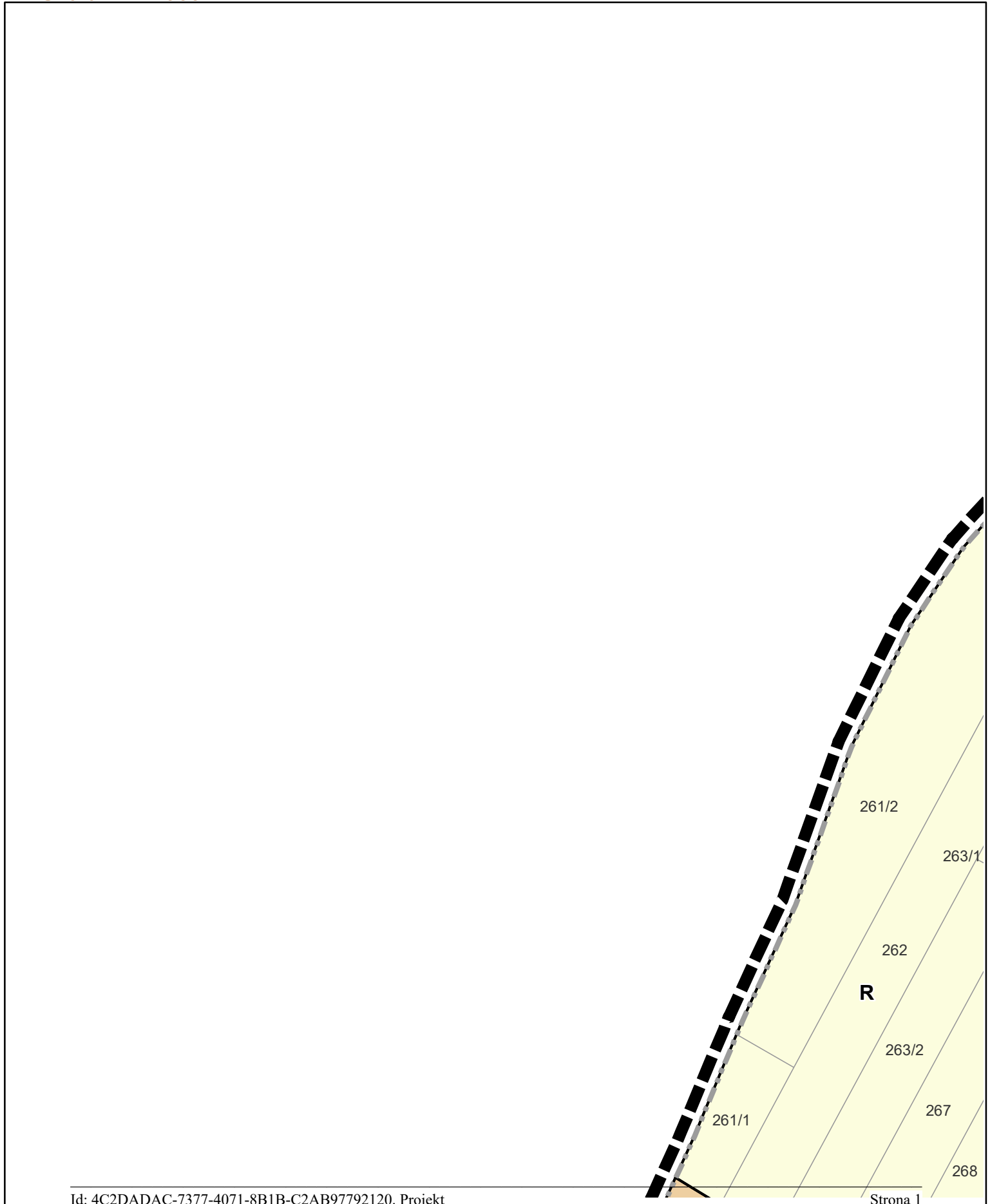


**MIEJSCOWY PLAN ZAGOSPODAROWANIA PRZESTRZENNEGO
SOŁECTW: BARBARKA, GOŁYSZYN, MINOGA, NOWA WIEŚ, PORĘBA LASKOWSKA,
PRZYBYSŁAWICE, RZEPLIN, SOBIESEKI, STOKI, SZCZODRKOWICE, ZAMŁYNIĘ.**

**UJEDNOLICONY RYSUNEK PLANU - NR OBWIESZCZENIA 000000/000/00
Z DNIA 00 0000000 2020 R.**

Skala 1:2 000

ARKUSZ NR. 211

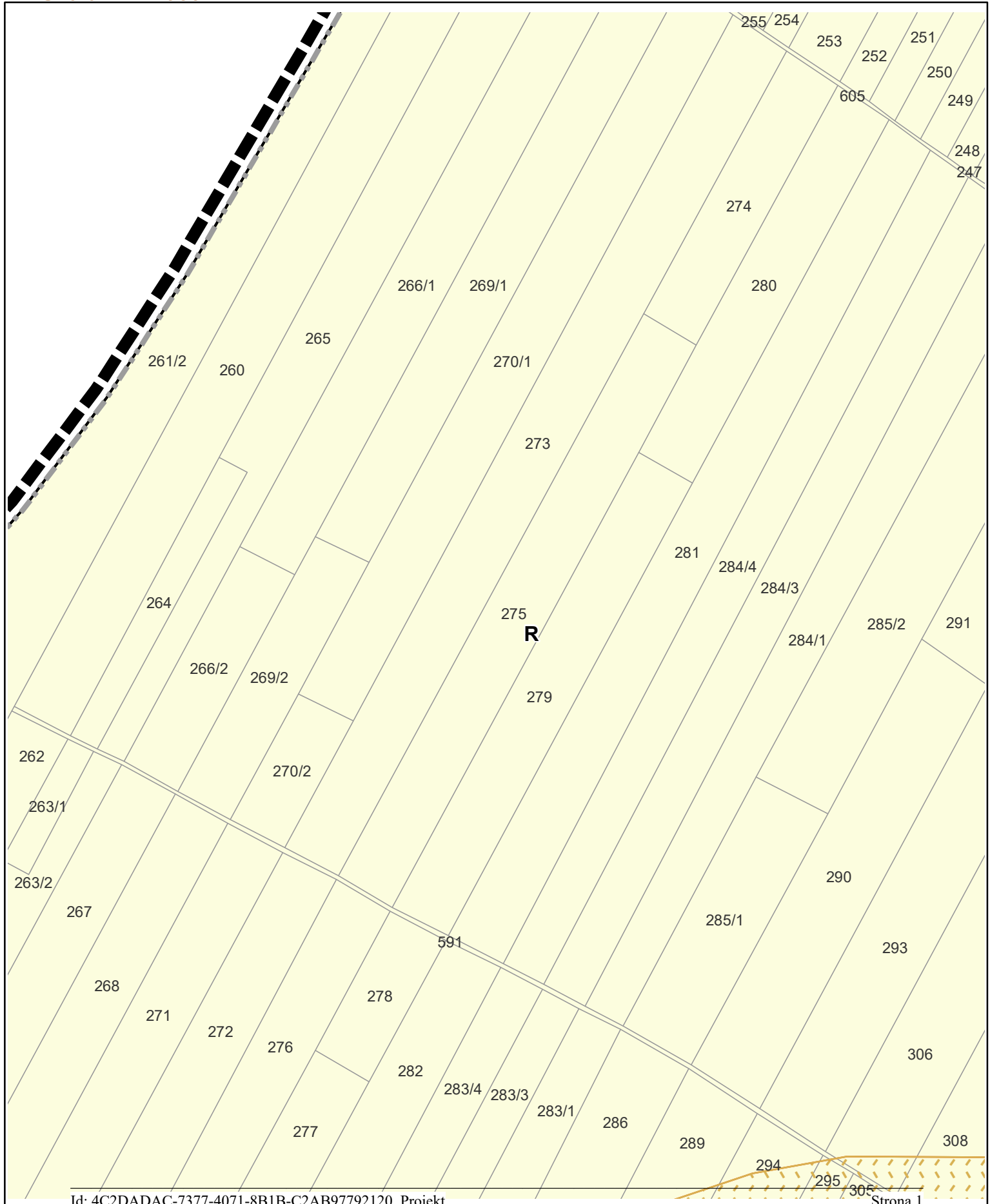


MIEJSCOWY PLAN ZAGOSPODAROWANIA PRZESTRZENNEGO
SOŁECTW: BARBARKA, GOŁYSZYN, MINOGA, NOWA WIEŚ, PORĘBA ŁASKOWSKA,
PRZYBYSŁAWICE, RZEPLIN, SOBIESEKI, STOKI, SZCZODRKOWICE, ZAMŁYNIĘ.

UJEDNOLICONY RYSUNEK PLANU - NR OBWIESZCZENIA 000000/000/00
Z DNIA 00 000000 2020 R.

Skala 1:2 000

ARKUSZ NR. 212

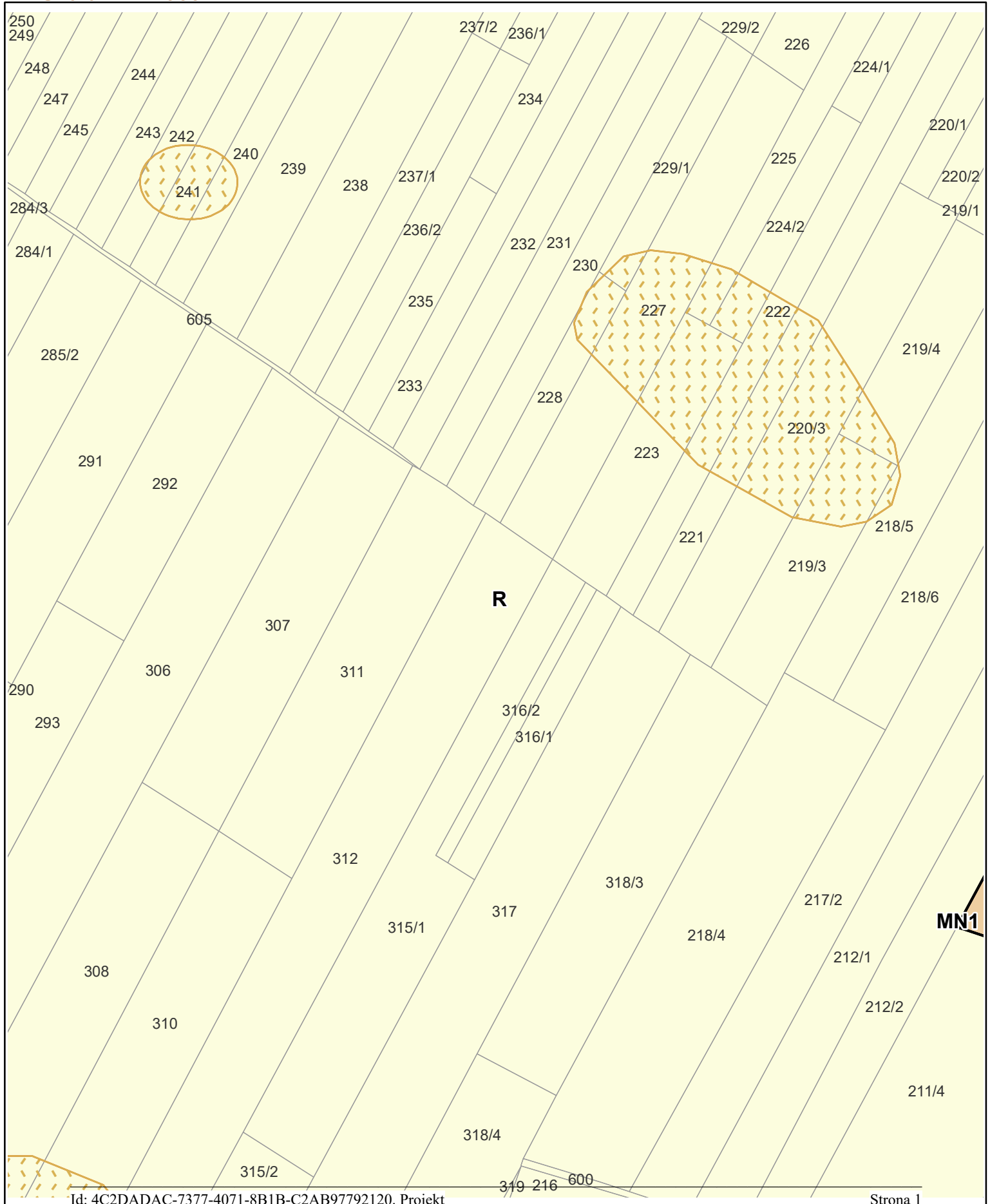


**MIEJSCOWY PLAN ZAGOSPODAROWANIA PRZESTRZENNEGO
SOŁECTW: BARBARKA, GOŁYSZYN, MINOGA, NOWA WIEŚ, PORĘBA LASKOWSKA,
PRZYBYSŁAWICE, RZEPLIN, SOBIESEKI, STOKI, SZCZODRKOWICE, ZAMŁYNIĘ.**

**UJEDNOLICONY RYSUNEK PLANU - NR OBWIESZCZENIA 000000/000/00
Z DNIA 00 000000 2020 R.**

Skala 1:2 000

ARKUSZ NR. 213

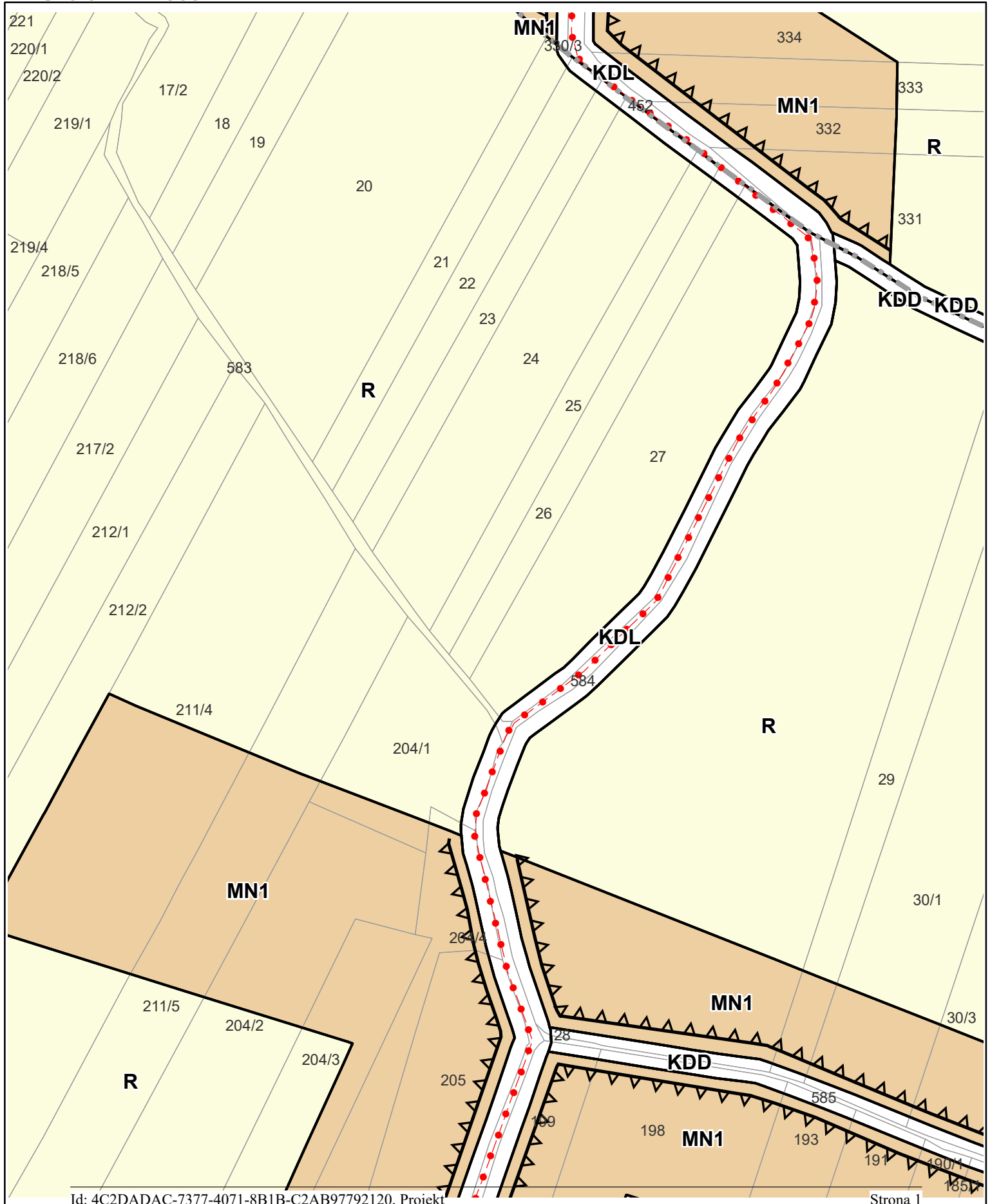


**MIEJSCOWY PLAN ZAGOSPODAROWANIA PRZESTRZENNEGO
SOŁECTW: BARBARKA, GOŁYSZYN, MINOGA, NOWA WIEŚ, PORĘBA LASKOWSKA,
PRZYBYSŁAWICE, RZEPLIN, SOBIESEKI, STOKI, SZCZODRKOWICE, ZAMŁYNIĘ.**

**UJEDNOLICONY RYSUNEK PLANU - NR OBWIESZCZENIA 000000/000/00
Z DNIA 00 000000 2020 R.**

Skala 1:2 000

ARKUSZ NR. 214

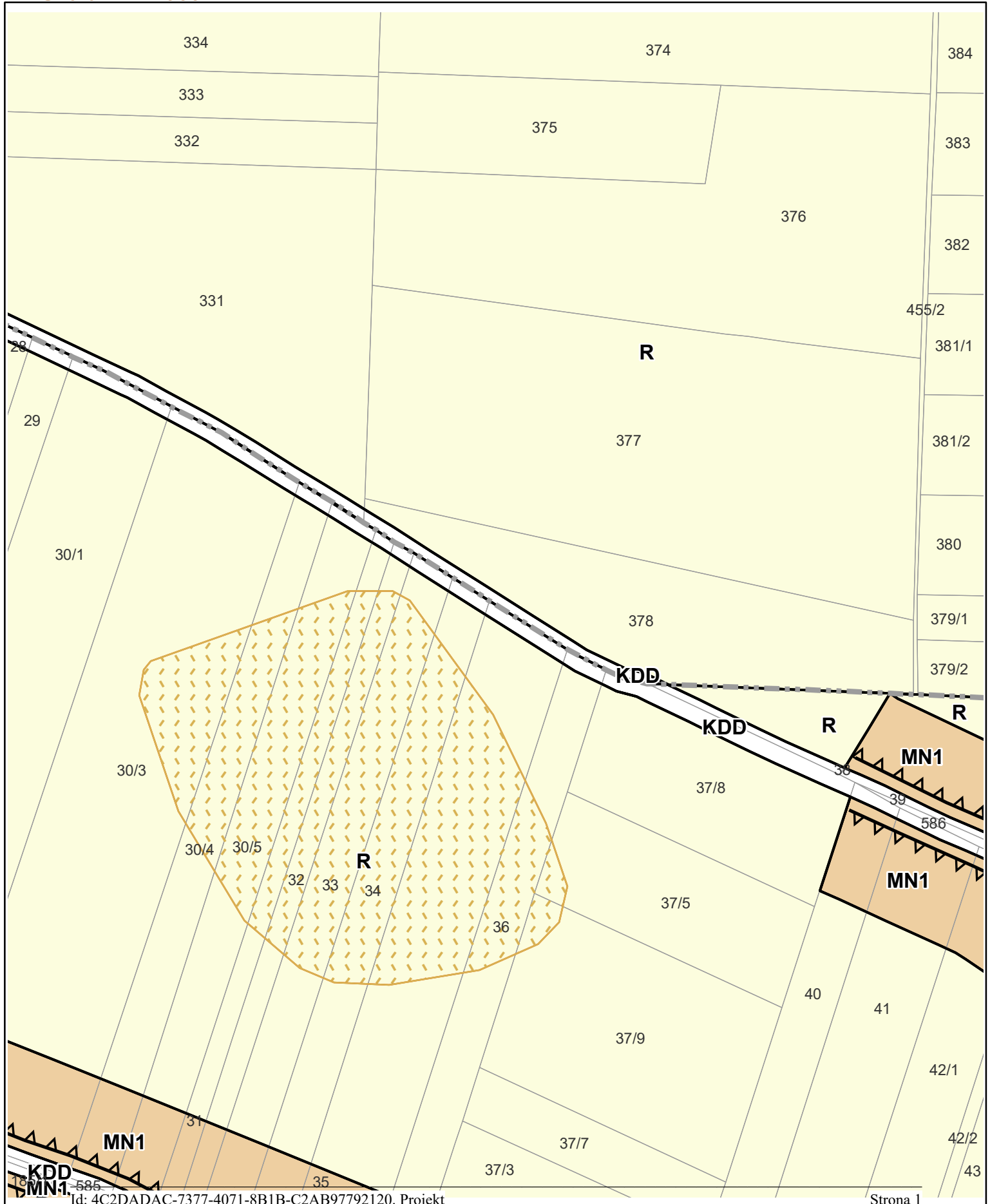


MIEJSCOWY PLAN ZAGOSPODAROWANIA PRZESTRZENNEGO
SOŁECTW: BARBARKA, GOŁYSZYN, MINOGA, NOWA WIEŚ, PORĘBA LASKOWSKA,
PRZYBYSŁAWICE, RZEPLIN, SOBIESEKI, STOKI, SZCZODRKOWICE, ZAMŁYNIĘ.

UJEDNOLICONY RYSUNEK PLANU - NR OBWIESZCZENIA 000000/000/00
Z DNIA 00 0000000 2020 R.

Skala 1:2 000

ARKUSZ NR. 215

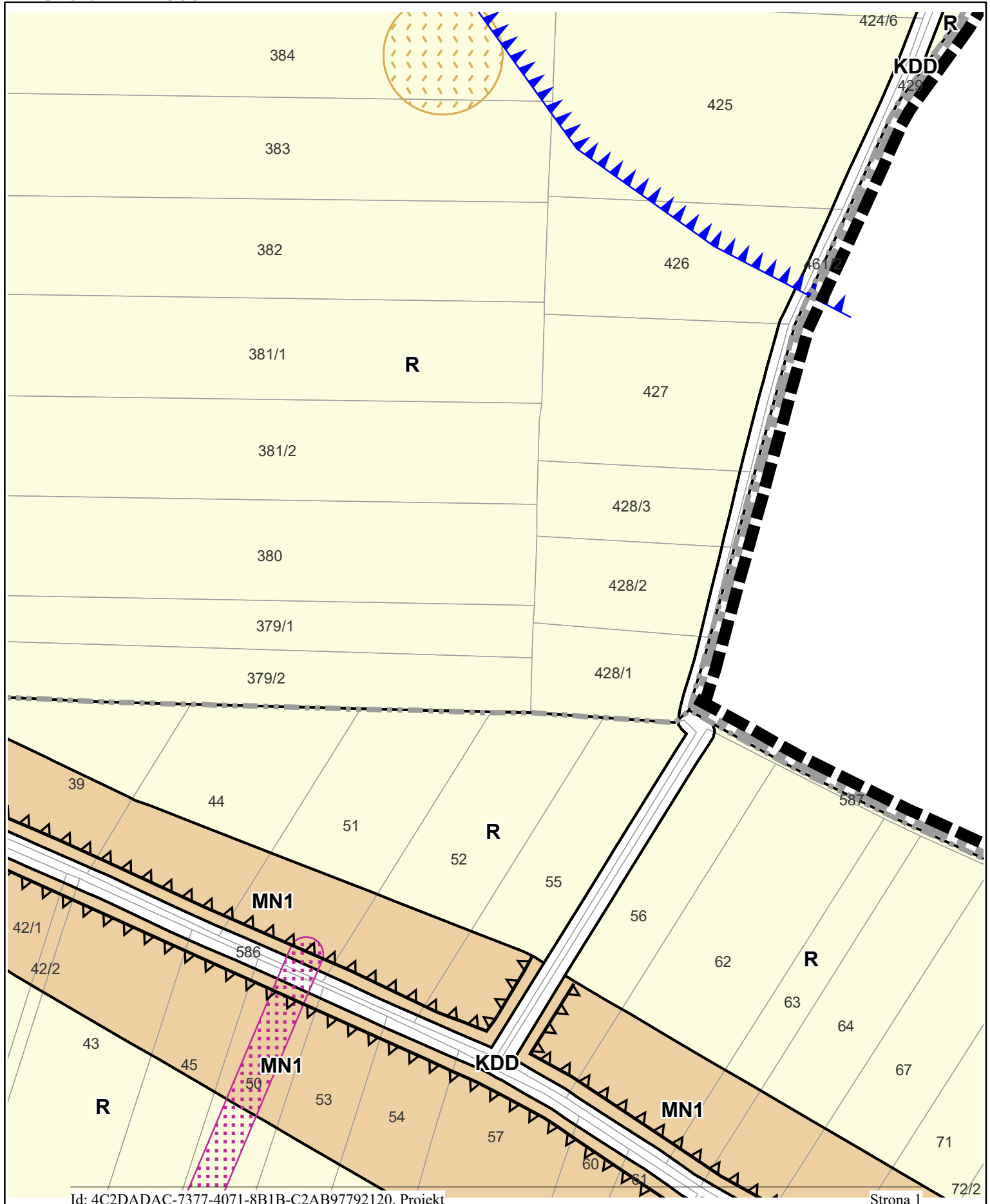


MIEJSCOWY PLAN ZAGOSPODAROWANIA PRZESTRZENNEGO
SOŁECTW: BARBARKA, GOŁYSZYN, MINOGA, NOWA WIEŚ, PORĘBA LASKOWSKA,
PRZYBYSŁAWICE, RZEPLIN, SOBIESEKI, STOKI, SZCZODRKOWICE, ZAMŁYNIĘ.

UJEDNOLICONY RYSUNEK PLANU - NR OBWIESZCZENIA 000000/000/00
Z DNIA 00 000000 2020 R.

Skala 1:2 000

ARKUSZ NR. 216

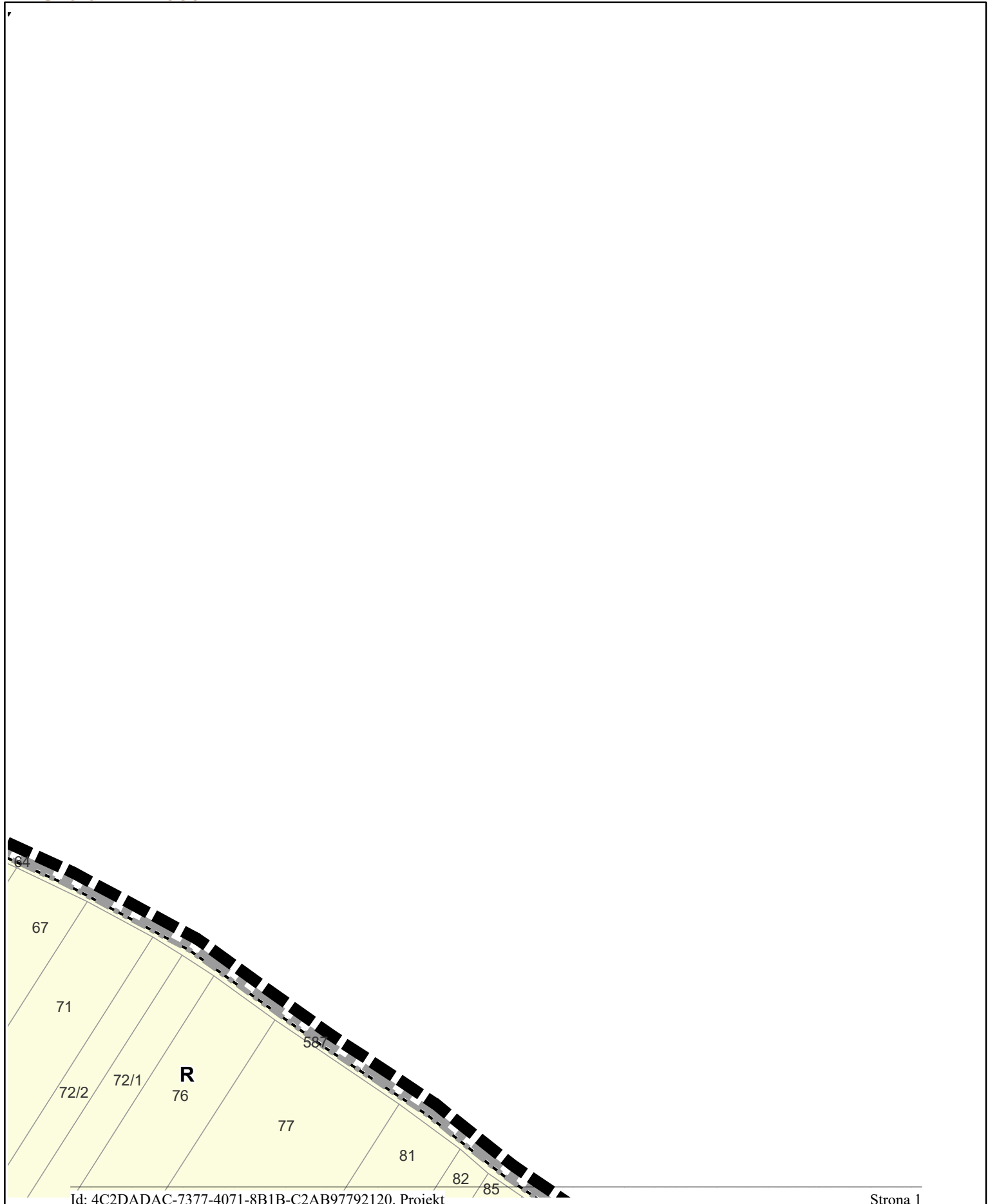


**MIEJSCOWY PLAN ZAGOSPODAROWANIA PRZESTRZENNEGO
SOŁECTW: BARBARKA, GOŁYSZYN, MINOGA, NOWA WIEŚ, PORĘBA LASKOWSKA,
PRZYBYSŁAWICE, RZEPLIN, SOBIESEKI, STOKI, SZCZODRKOWICE, ZAMŁYNIE.**

**UJEDNOLICONY RYSUNEK PLANU - NR OBWIESZCZENIA 000000/000/00
Z DNIA 00 0000000 2020 R.**

Skala 1:2 000

ARKUSZ NR. 217

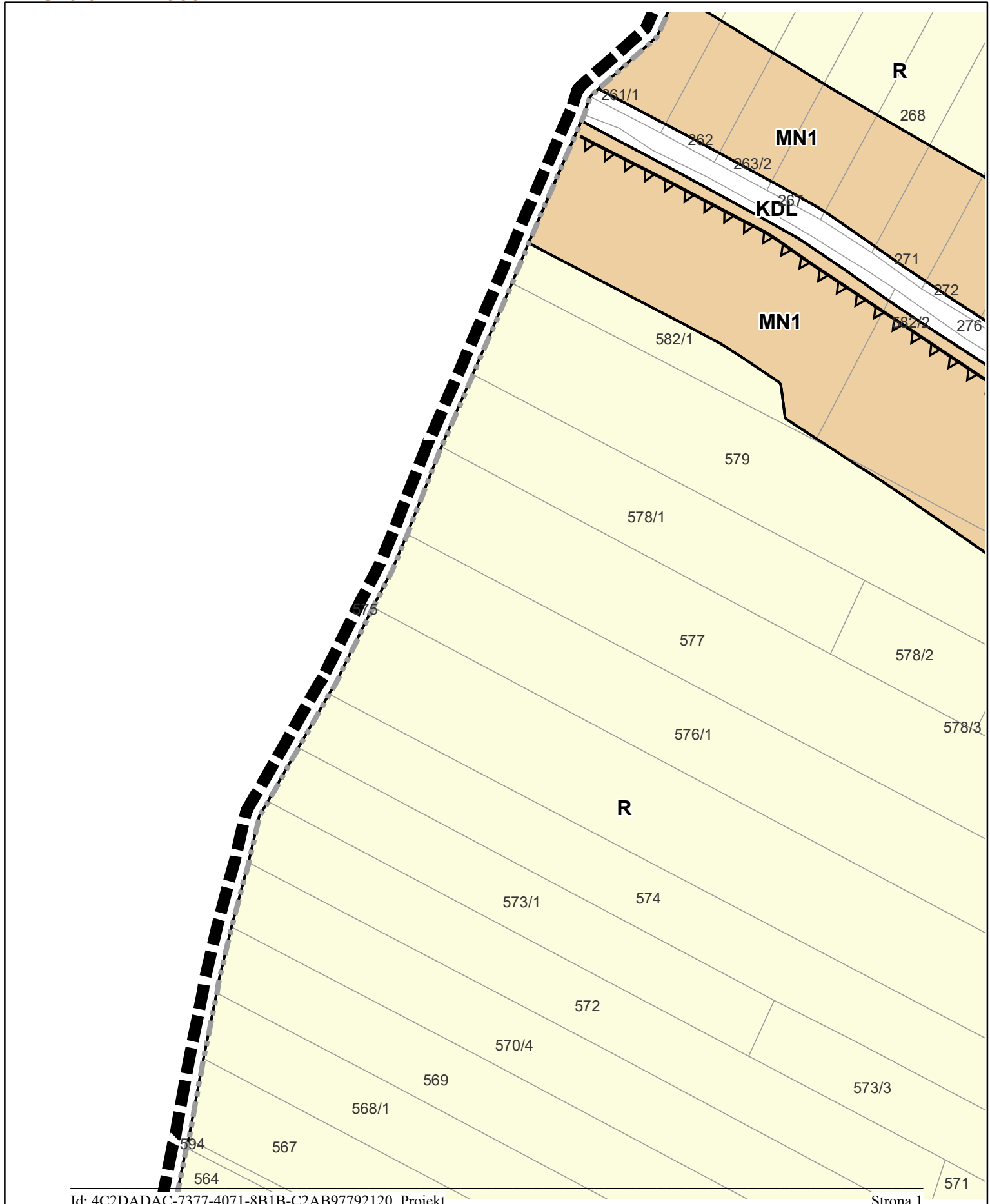


MIEJSCOWY PLAN ZAGOSPODAROWANIA PRZESTRZENNEGO
SOŁECTW: BARBARKA, GOŁYSZYN, MINOGA, NOWA WIEŚ, PORĘBA LASKOWSKA,
PRZYBYSŁAWICE, RZEPLIN, SOBIESEKI, STOKI, SZCZODRKOWICE, ZAMŁYNIĘ.

UJEDNOLICONY RYSUNEK PLANU - NR OBWIESZCZENIA 000000/000/00
Z DNIA 00 000000 2020 R.

Skala 1:2 000

ARKUSZ NR. 218

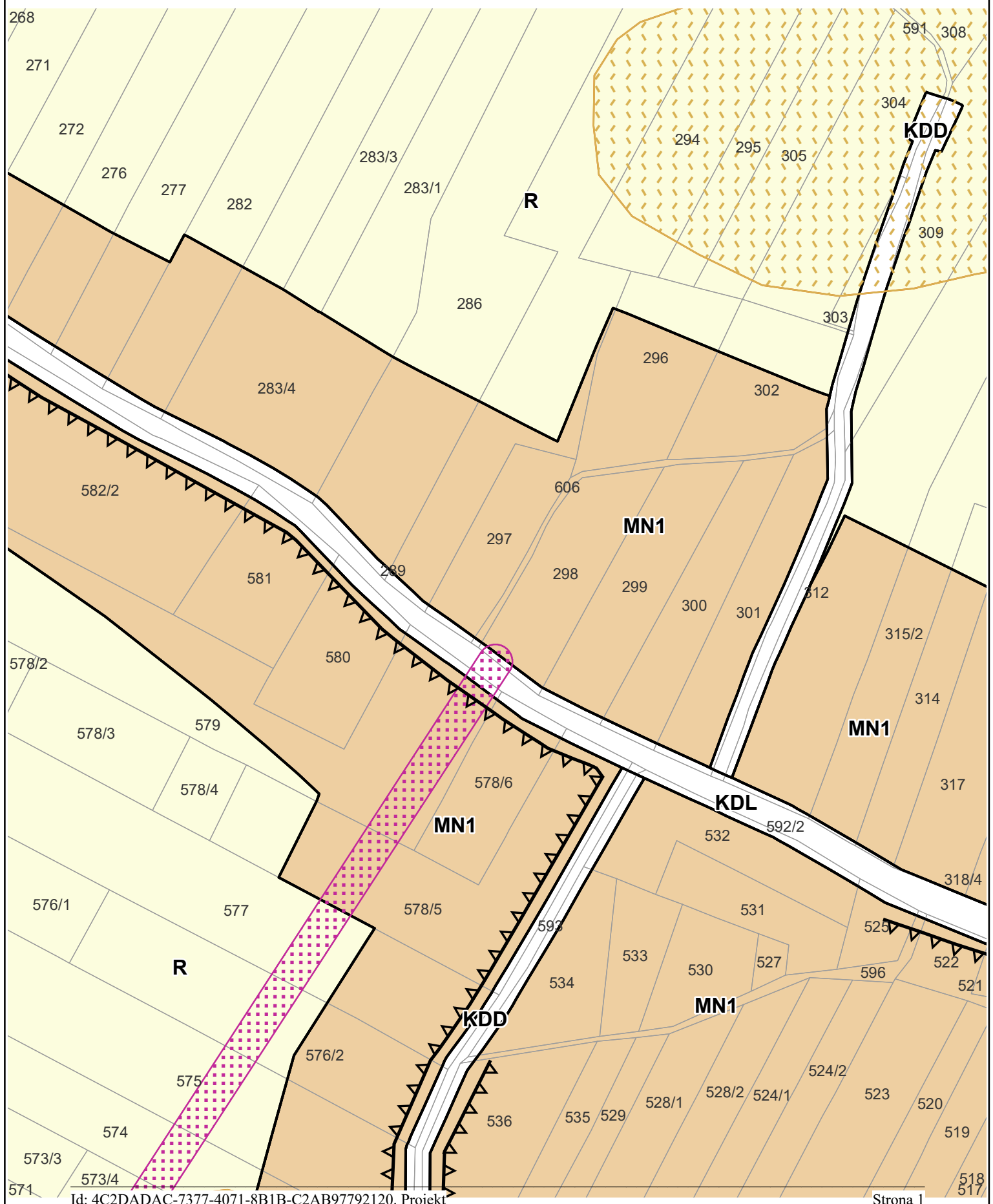


**MIEJSCOWY PLAN ZAGOSPODAROWANIA PRZESTRZENNEGO
SOŁECTW: BARBARKA, GOŁYSZYN, MINOGA, NOWA WIEŚ, PORĘBA LASKOWSKA,
PRZYBYSŁAWICE, RZEPLIN, SOBIESEKI, STOKI, SZCZODRKOWICE, ZAMŁYNIĘ.**

**UJEDNOLICONY RYSUNEK PLANU - NR OBWIESZCZENIA 000000/000/00
Z DNIA 00 000000 2020 R.**

Skala 1:2 000

ARKUSZ NR. 219



MIEJSCOWY PLAN ZAGOSPODAROWANIA PRZESTRZENNEGO
SOŁECTW: BARBARKA, GOŁYSZYN, MINOGA, NOWA WIEŚ, PORĘBA ŁASKOWSKA,
PRZYBYSŁAWICE, RZEPLIN, SOBIESEKI, STOKI, SZCZODRKOWICE, ZAMŁYNIĘ.

UJEDNOLICONY RYSUNEK PLANU - NR OBWIESZCZENIA 000000/000/00
Z DNIA 00 000000 2020 R.

Skala 1:2 000

ARKUSZ NR. 220

Szczodrkowice

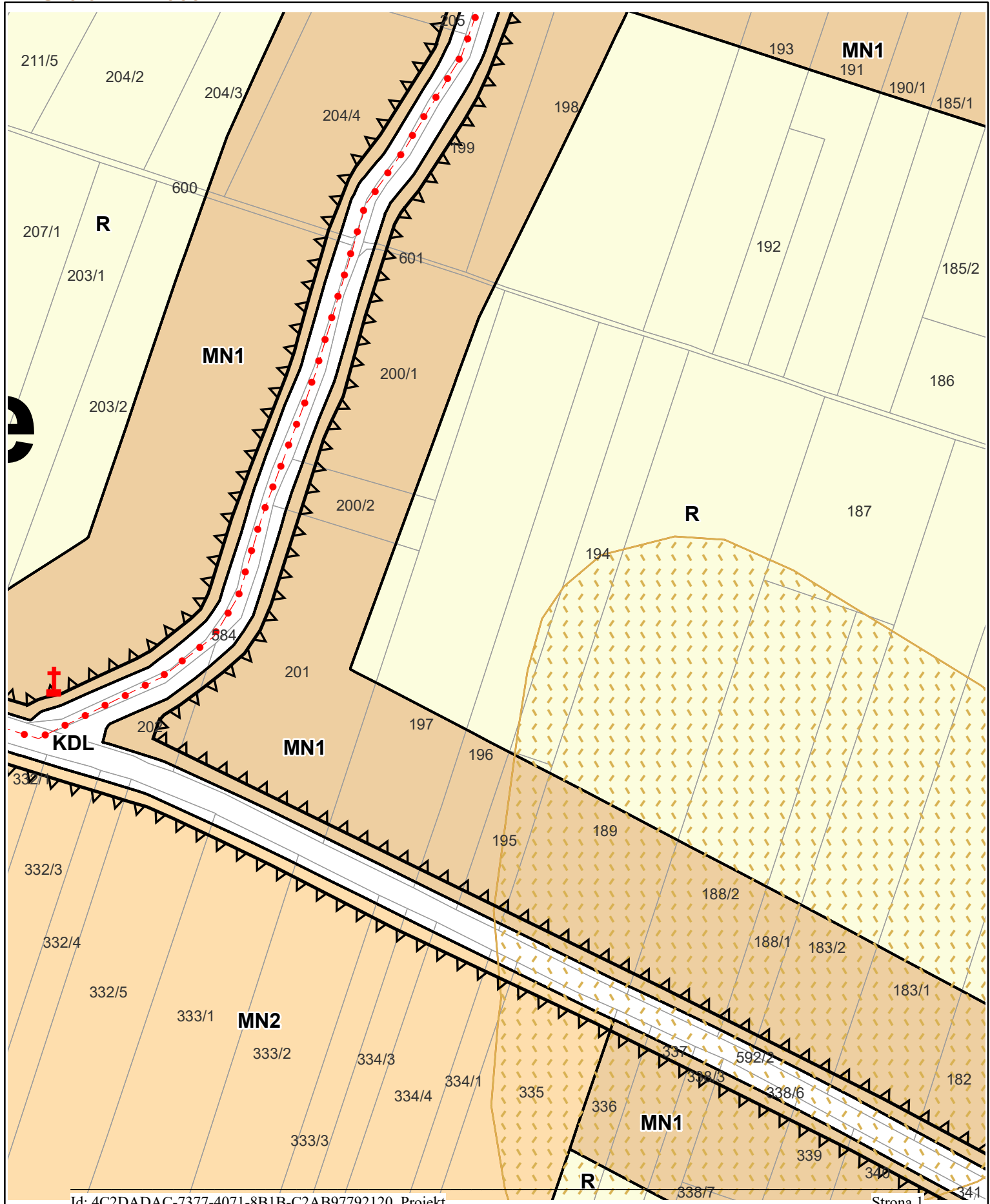


MIEJSCOWY PLAN ZAGOSPODAROWANIA PRZESTRZENNEGO
SOŁECTW: BARBARKA, GOŁYSZYN, MINOGA, NOWA WIEŚ, PORĘBA ŁASKOWSKA,
PRZYBYSŁAWICE, RZEPLIN, SOBIESEKI, STOKI, SZCZODRKOWICE, ZAMŁYNIĘ.

UJEDNOLICONY RYSUNEK PLANU - NR OBWIESZCZENIA 000000/000/00
Z DNIA 00 000000 2020 R.

Skala 1:2 000

ARKUSZ NR. 221

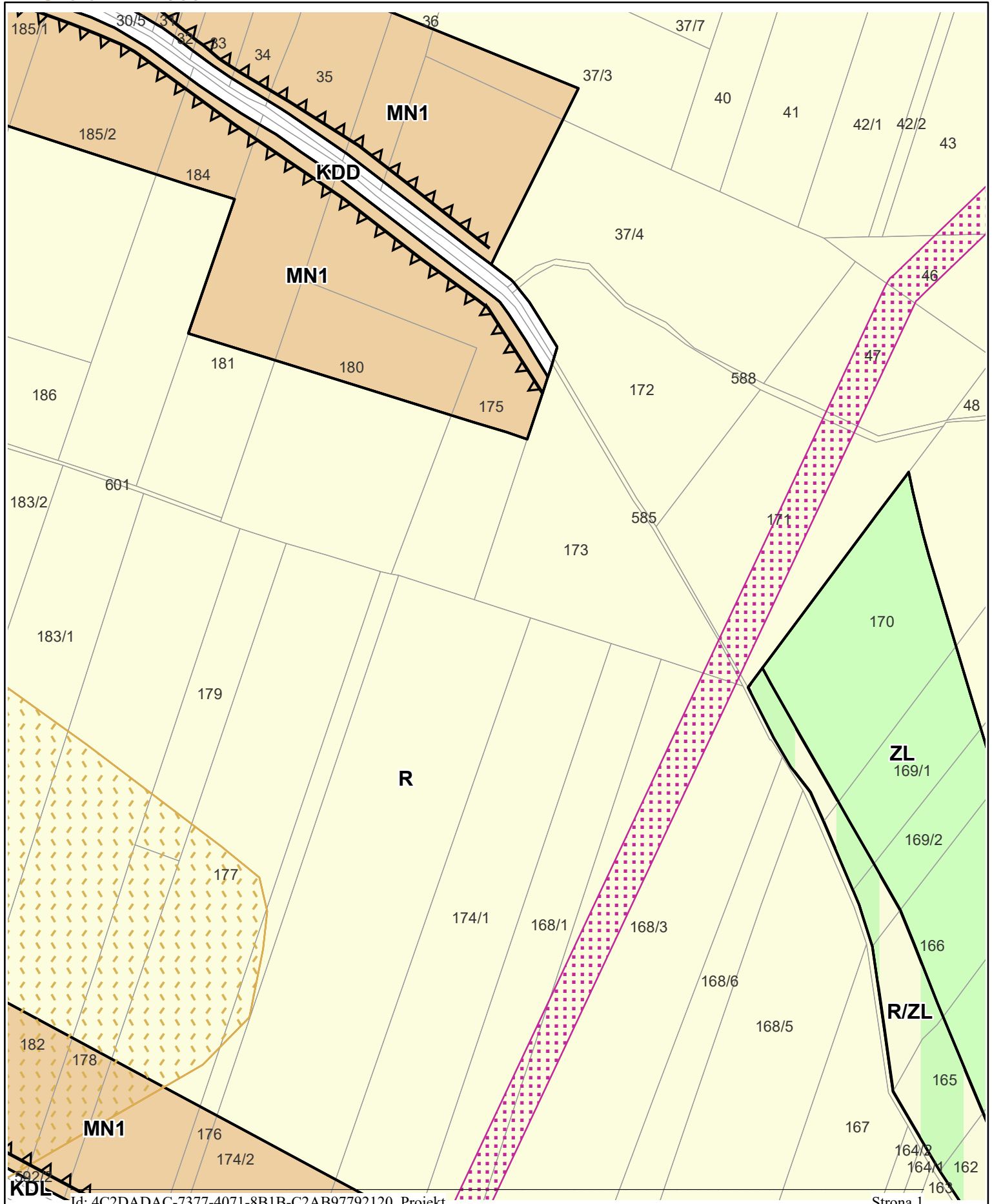


MIEJSCOWY PLAN ZAGOSPODAROWANIA PRZESTRZENNEGO
SOŁECTW: BARBARKA, GOŁYSZYN, MINOGA, NOWA WIEŚ, PORĘBA ŁASKOWSKA,
PRZYBYSŁAWICE, RZEPLIN, SOBIESEKI, STOKI, SZCZODRKOWICE, ZAMŁYNIĘ.

UJEDNOLICONY RYSUNEK PLANU - NR OBWIESZCZENIA 000000/000/00
Z DNIA 00 000000 2020 R.

Skala 1:2 000

ARKUSZ NR. 222

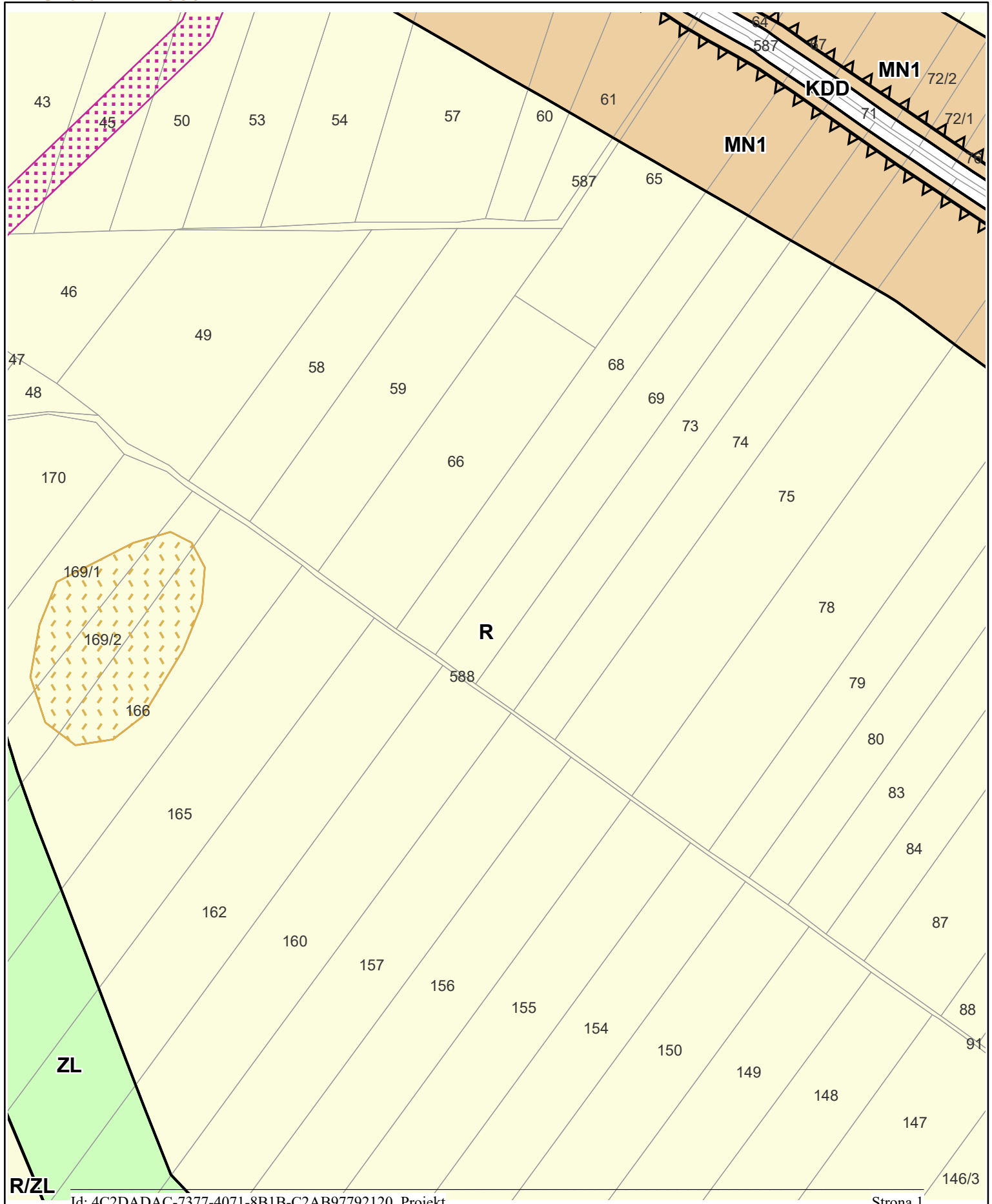


MIEJSCOWY PLAN ZAGOSPODAROWANIA PRZESTRZENNEGO
SOŁECTW: BARBARKA, GOŁYSZYN, MINOGA, NOWA WIEŚ, PORĘBA LASKOWSKA,
PRZYBYSŁAWICE, RZEPLIN, SOBIESEKI, STOKI, SZCZODRKOWICE, ZAMŁYNIĘ.

UJEDNOLICONY RYSUNEK PLANU - NR OBWIESZCZENIA 000000/000/00
Z DNIA 00 0000000 2020 R.

Skala 1:2 000

ARKUSZ NR. 223

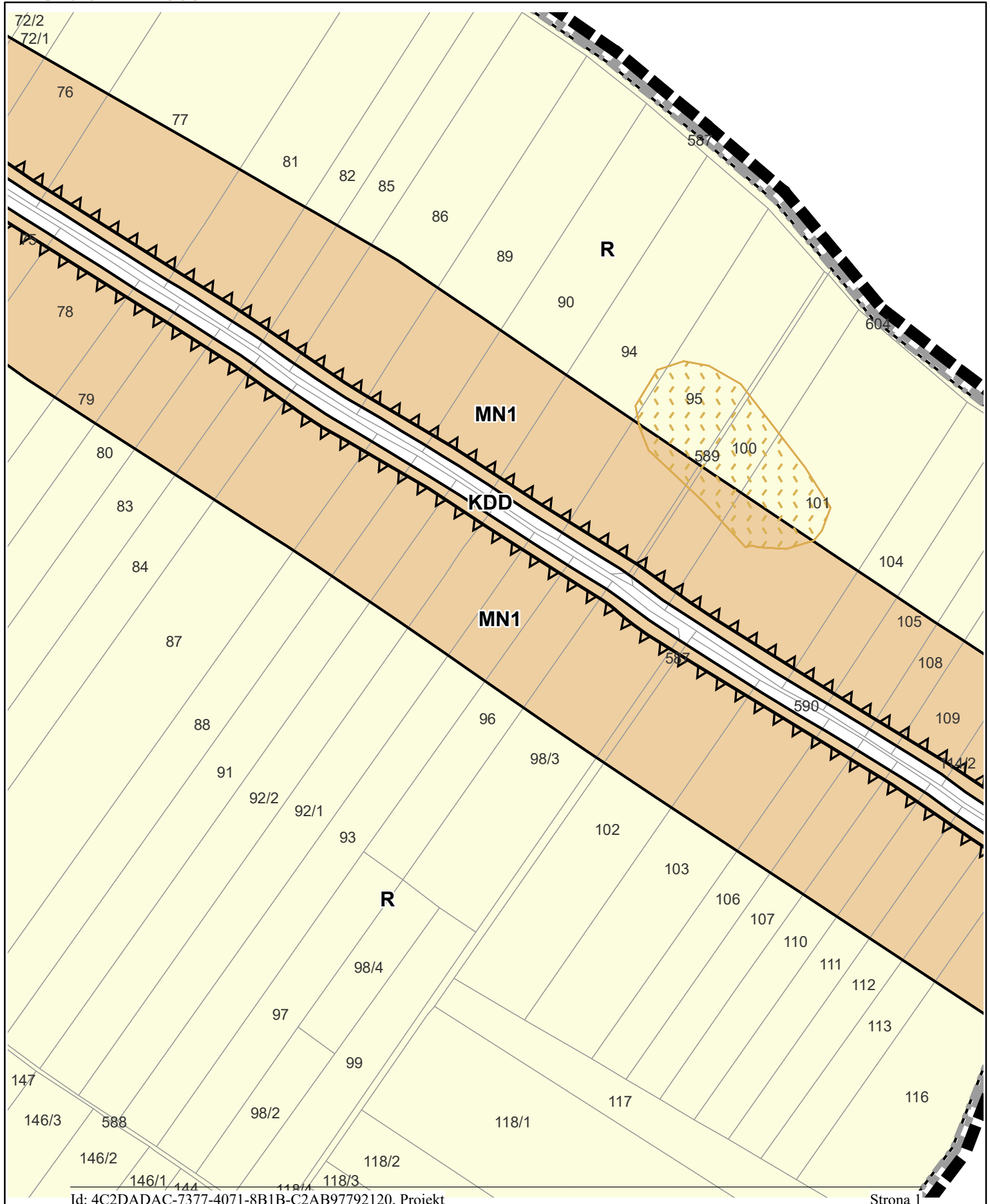


**MIEJSCOWY PLAN ZAGOSPODAROWANIA PRZESTRZENNEGO
SOŁECTW: BARBARKA, GOŁYSZYN, MINOGA, NOWA WIEŚ, PORĘBA LASKOWSKA,
PRZYBYSŁAWICE, RZEPLIN, SOBIESEKI, STOKI, SZCZODRKOWICE, ZAMŁYNIĘ.**

**UJEDNOLICONY RYSUNEK PLANU - NR OBWIESZCZENIA 000000/000/00
Z DNIA 00 000000 2020 R.**

Skala 1:2 000

ARKUSZ NR. 224

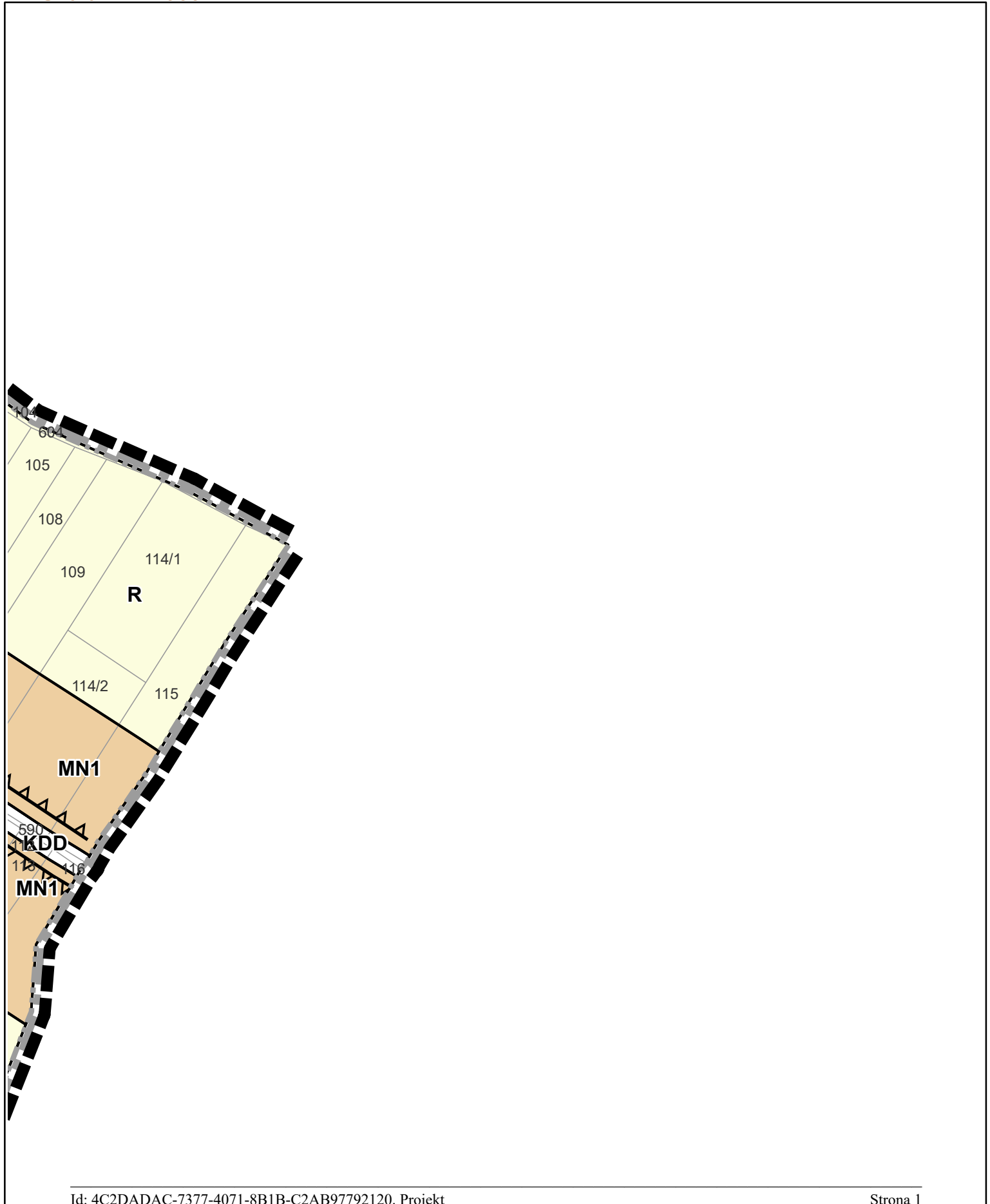


**MIEJSCOWY PLAN ZAGOSPODAROWANIA PRZESTRZENNEGO
SOŁECTW: BARBARKA, GOŁYSZYN, MINOGA, NOWA WIEŚ, PORĘBA LASKOWSKA,
PRZYBYSŁAWICE, RZEPLIN, SOBIESEKI, STOKI, SZCZODRKOWICE, ZAMŁYNIĘ.**

**UJEDNOLICONY RYSUNEK PLANU - NR OBWIESZCZENIA 000000/000/00
Z DNIA 00 000000 2020 R.**

Skala 1:2 000

ARKUSZ NR. 225

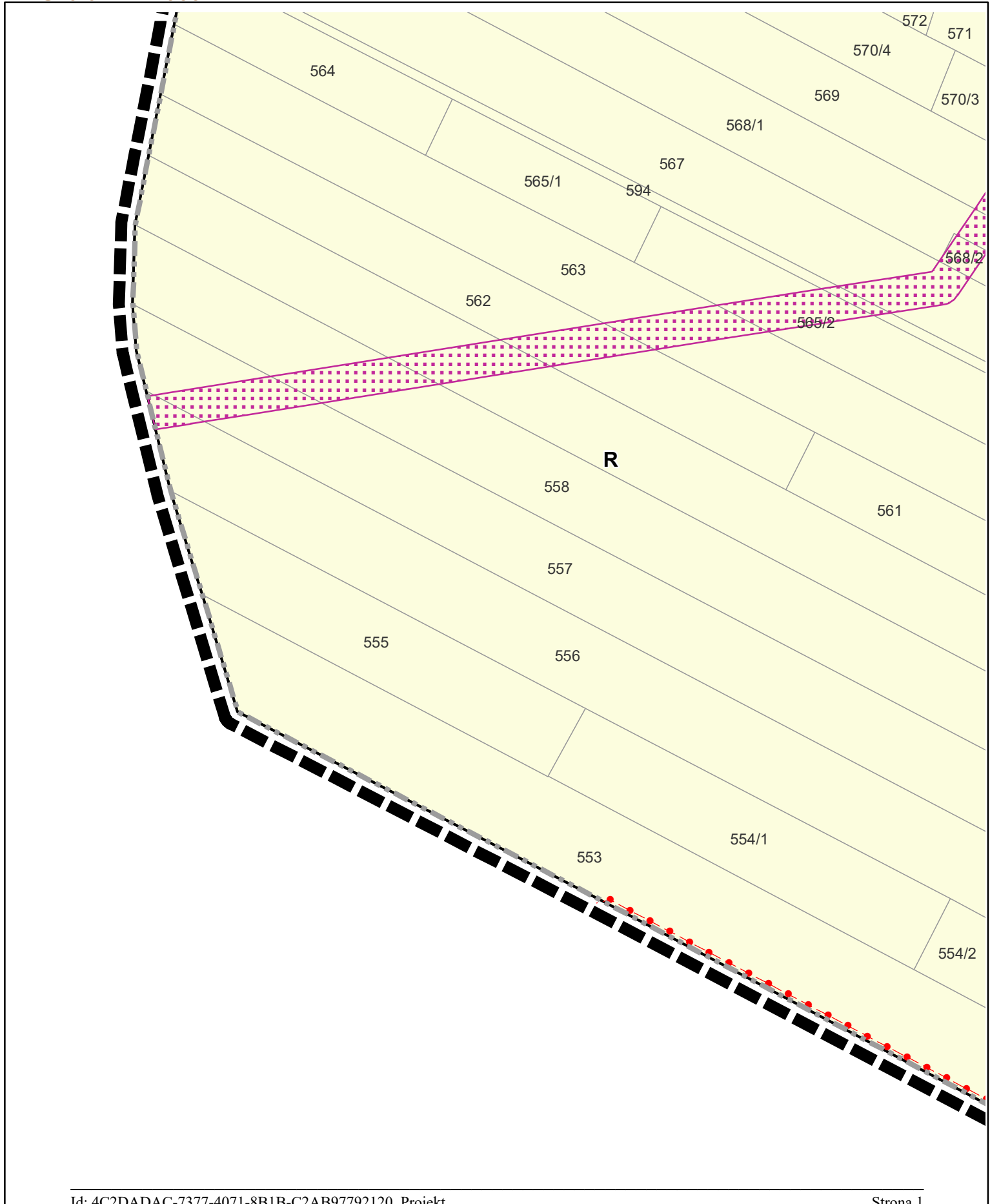


**MIEJSCOWY PLAN ZAGOSPODAROWANIA PRZESTRZENNEGO
SOŁECTW: BARBARKA, GOŁYSZYN, MINOGA, NOWA WIEŚ, PORĘBA LASKOWSKA,
PRZYBYSŁAWICE, RZEPLIN, SOBIESEKI, STOKI, SZCZODRKOWICE, ZAMŁYNIĘ.**

**UJEDNOLICONY RYSUNEK PLANU - NR OBWIESZCZENIA 000000/000/00
Z DNIA 00 0000000 2020 R.**

Skala 1:2 000

ARKUSZ NR. 226

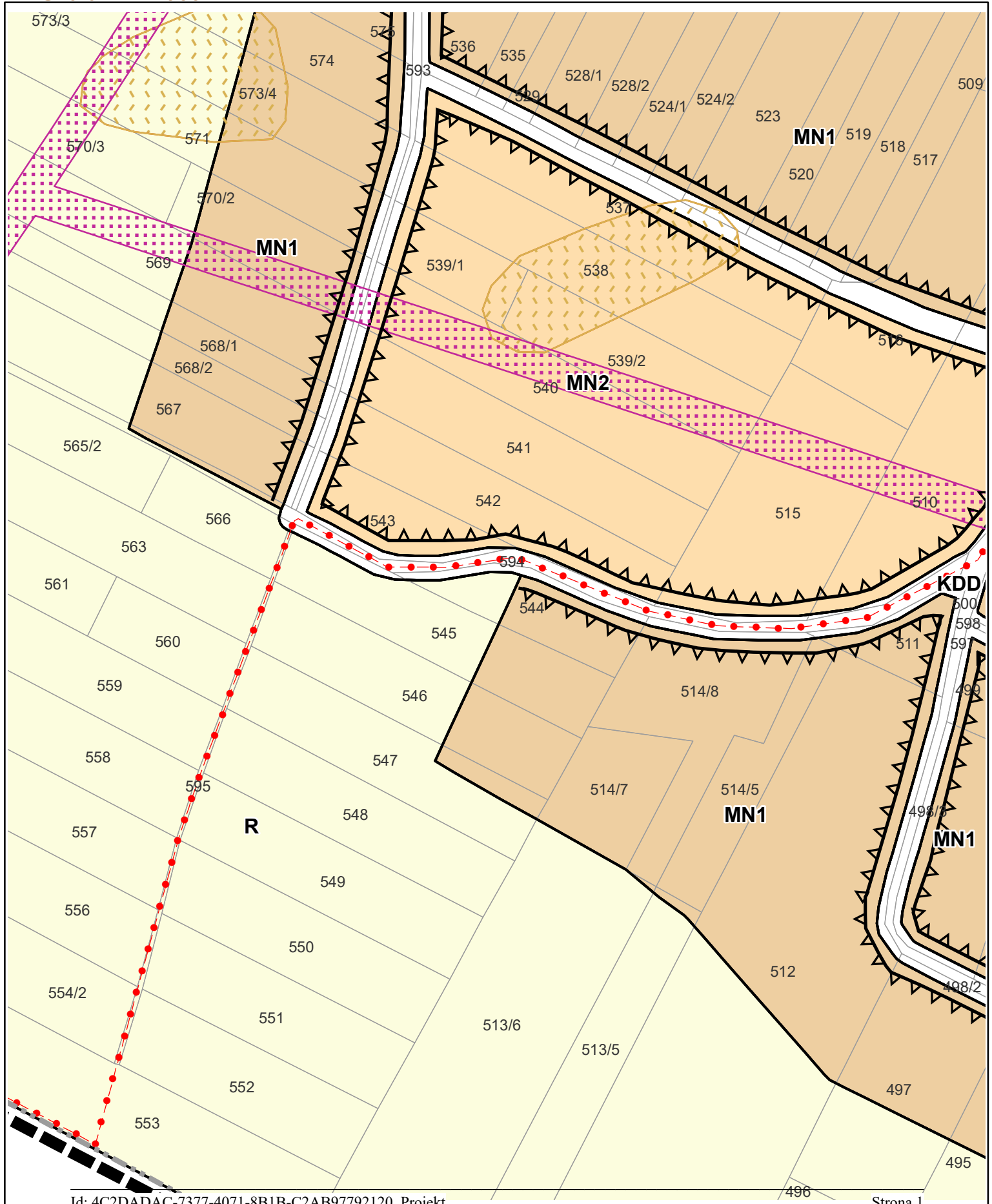


MIEJSCOWY PLAN ZAGOSPODAROWANIA PRZESTRZENNEGO
SOŁECTW: BARBARKA, GOŁYSZYN, MINOGA, NOWA WIEŚ, PORĘBA LASKOWSKA,
PRZYBYSŁAWICE, RZEPLIN, SOBIESEKI, STOKI, SZCZODRKOWICE, ZAMŁYNIĘ.

UJEDNOLICONY RYSUNEK PLANU - NR OBWIESZCZENIA 000000/000/00
Z DNIA 00 000000 2020 R.

Skala 1:2 000

ARKUSZ NR. 227

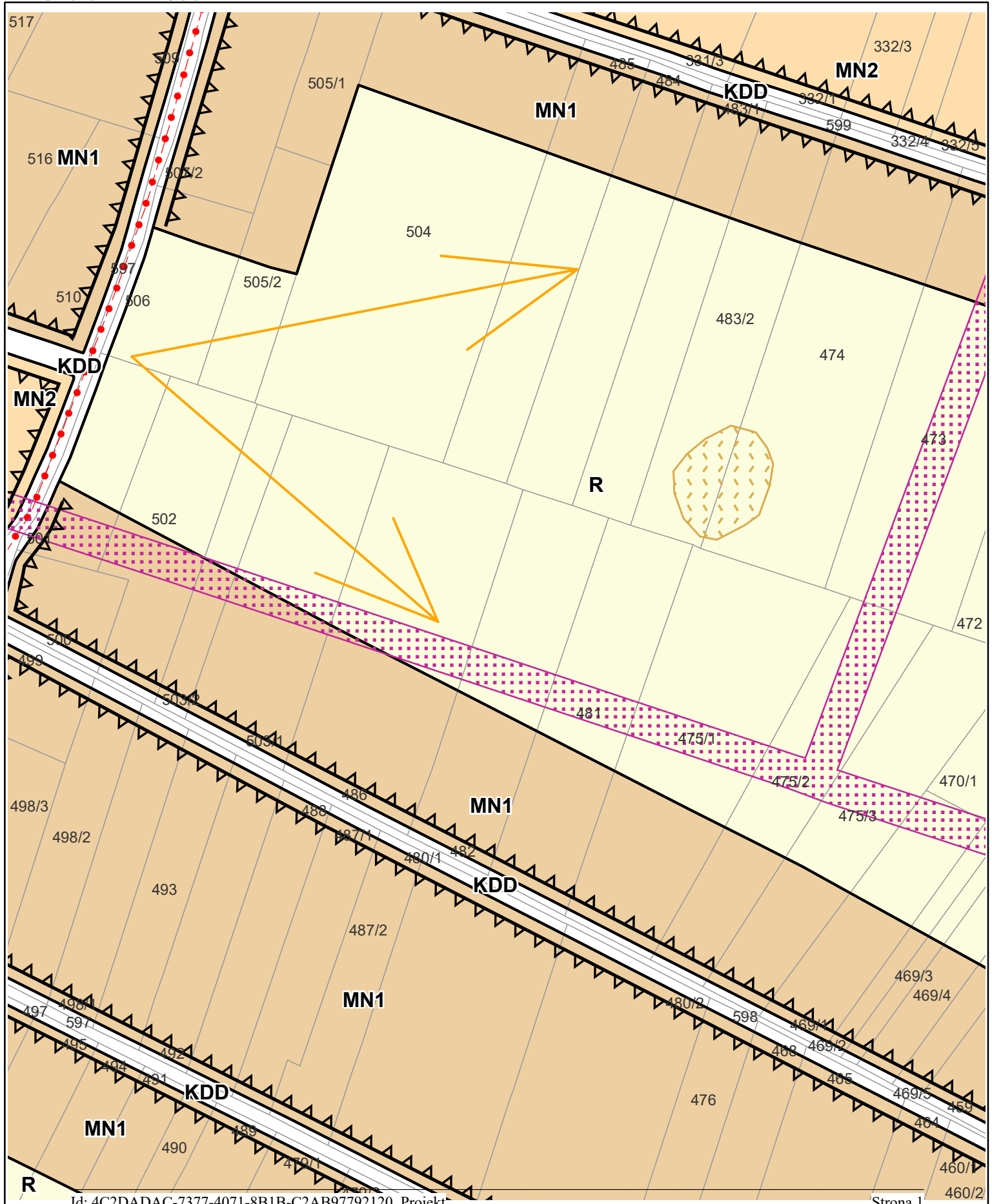


MIEJSCOWY PLAN ZAGOSPODAROWANIA PRZESTRZENNEGO
SOŁECTW: BARBARKA, GOŁYSZYN, MINOGA, NOWA WIEŚ, PORĘBA ŁASKOWSKA,
PRZYBYSŁAWICE, RZEPLIN, SOBIESEKI, STOKI, SZCZODRKOWICE, ZAMŁYNIĘ.

UJEDNOLICONY RYSUNEK PLANU - NR OBWIESZCZENIA 000000/000/00
Z DNIA 00 000000 2020 R.

Skala 1:2 000

ARKUSZ NR. 228

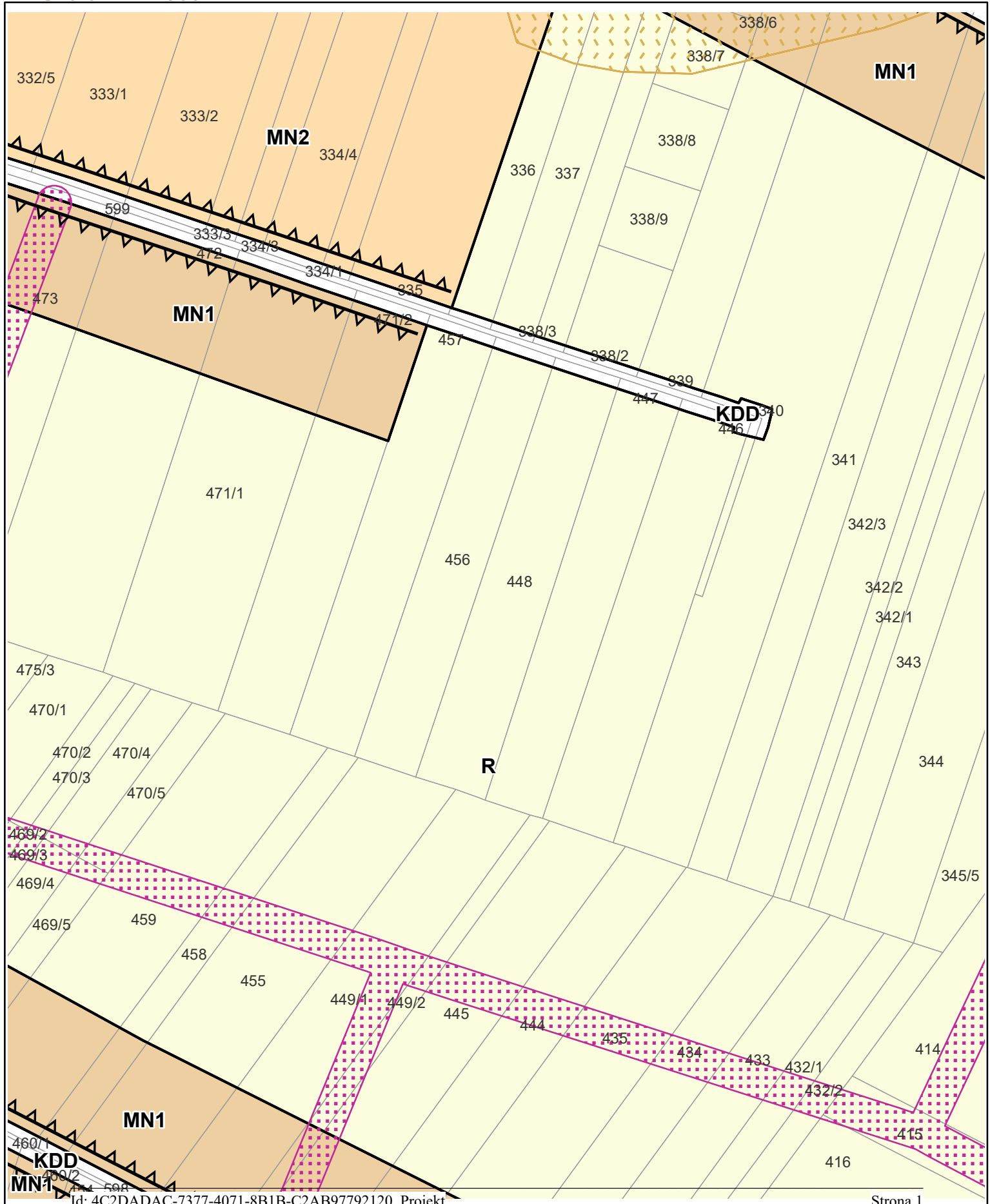


MIEJSCOWY PLAN ZAGOSPODAROWANIA PRZESTRZENNEGO
SOŁECTW: BARBARKA, GOŁYSZYN, MINOGA, NOWA WIEŚ, PORĘBA ŁASKOWSKA,
PRZYBYSŁAWICE, RZEPLIN, SOBIESEKI, STOKI, SZCZODRKOWICE, ZAMŁYNIĘ.

UJEDNOLICONY RYSUNEK PLANU - NR OBWIESZCZENIA 000000/000/00
Z DNIA 00 000000 2020 R.

Skala 1:2 000

ARKUSZ NR. 229

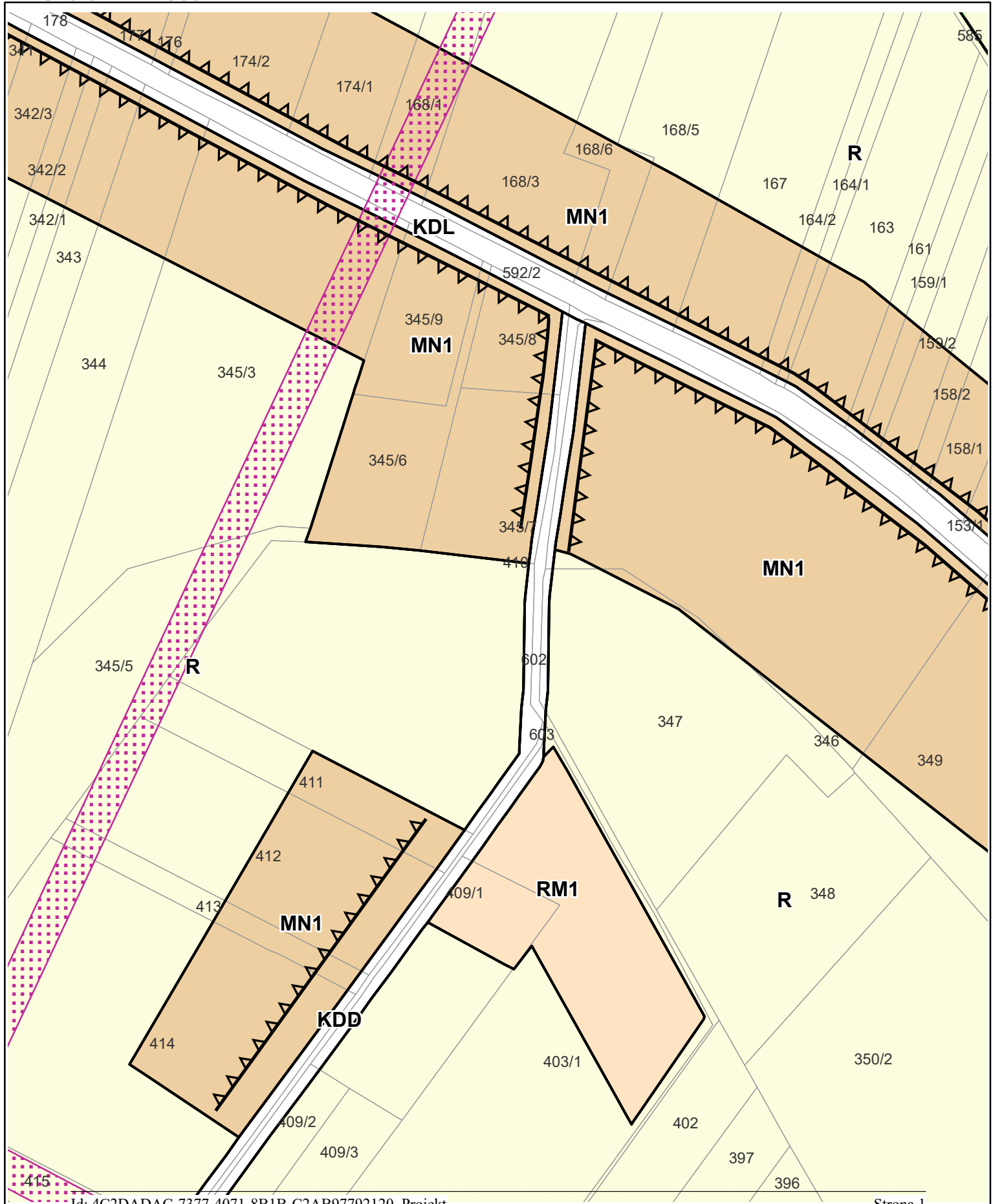


**MIEJSCOWY PLAN ZAGOSPODAROWANIA PRZESTRZENNEGO
SOŁECTW: BARBARKA, GOŁYSZYN, MINOGA, NOWA WIEŚ, PORĘBA ŁASKOWSKA,
PRZYBYSŁAWICE, RZEPLIN, SOBIESEKI, STOKI, SZCZODRKOWICE, ZAMŁYNIĘ.**

**UJEDNOLICONY RYSUNEK PLANU - NR OBWIESZCZENIA 000000/000/00
Z DNIA 00 000000 2020 R.**

Skala 1:2 000

ARKUSZ NR. 230

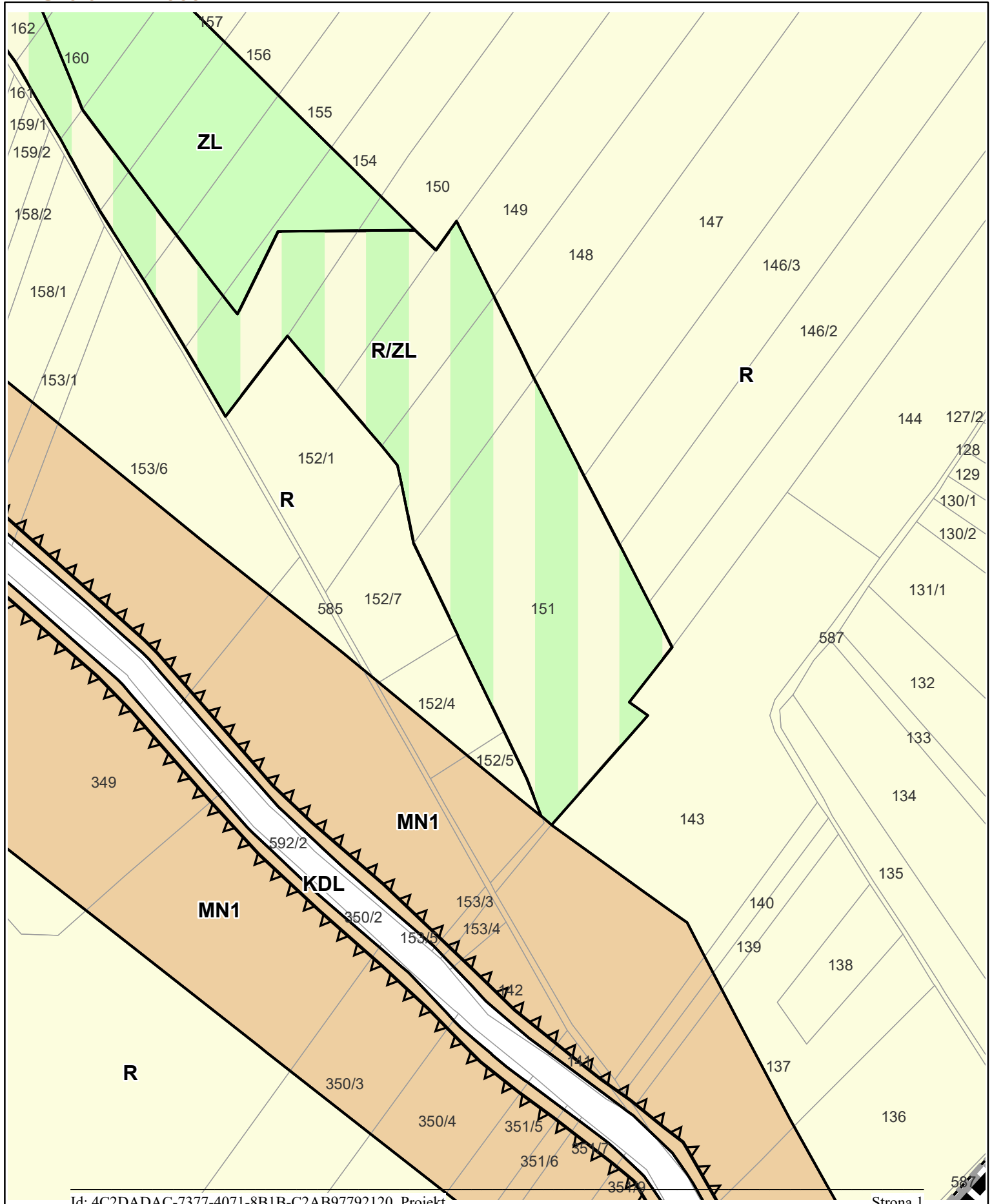


**MIEJSCOWY PLAN ZAGOSPODAROWANIA PRZESTRZENNEGO
SOŁECTW: BARBARKA, GOŁYSZYN, MINOGA, NOWA WIEŚ, PORĘBA ŁASKOWSKA,
PRZYBYSŁAWICE, RZEPLIN, SOBIESEKI, STOKI, SZCZODRKOWICE, ZAMŁYNIĘ.**

**UJEDNOLICONY RYSUNEK PLANU - NR OBWIESZCZENIA 000000/000/00
Z DNIA 00 000000 2020 R.**

Skala 1:2 000

ARKUSZ NR. 231

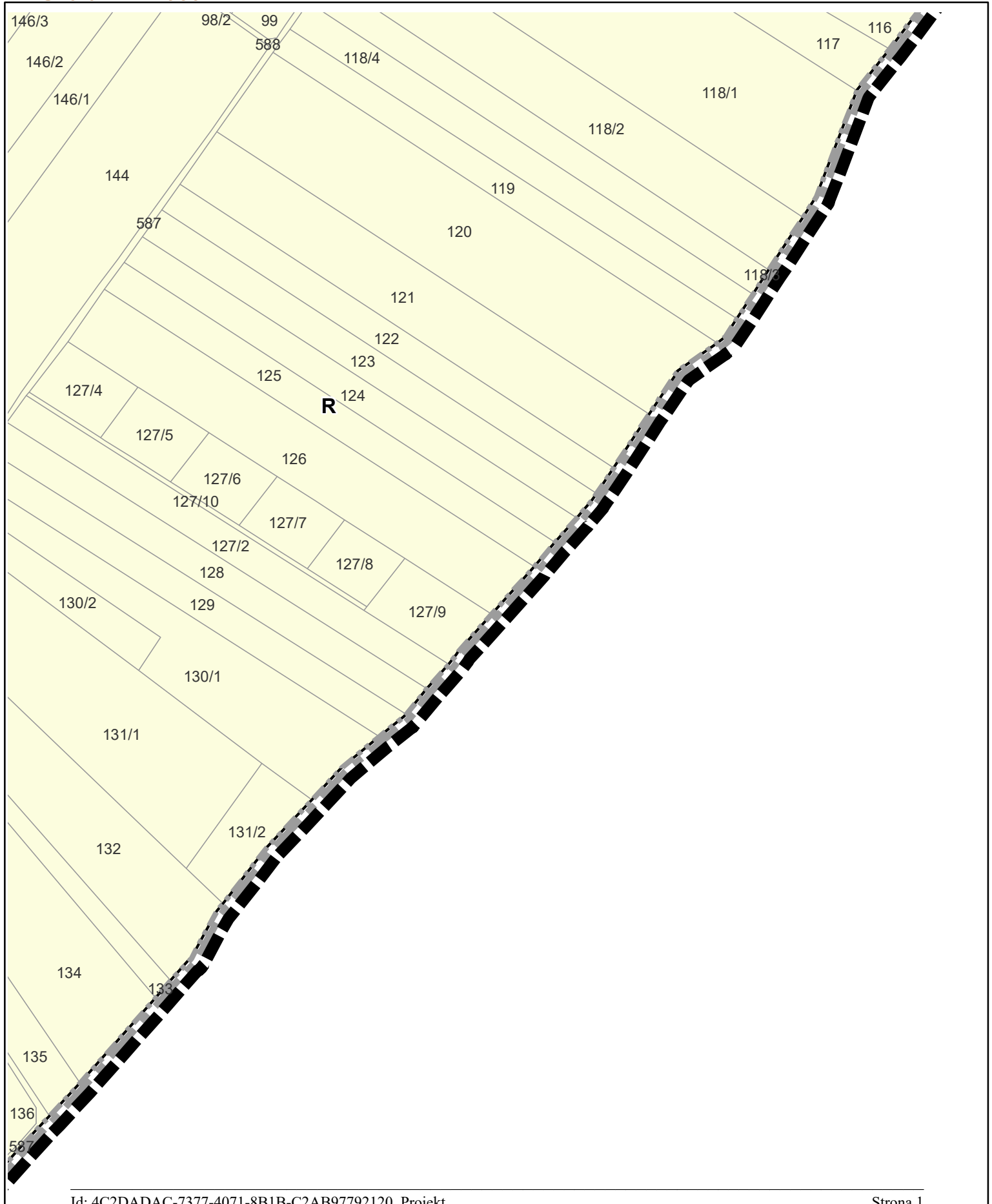


**MIEJSCOWY PLAN ZAGOSPODAROWANIA PRZESTRZENNEGO
SOŁECTW: BARBARKA, GOŁYSZYN, MINOGA, NOWA WIEŚ, PORĘBA ŁASKOWSKA,
PRZYBYSŁAWICE, RZEPLIN, SOBIESEKI, STOKI, SZCZODRKOWICE, ZAMŁYNIĘ.**

**UJEDNOLICONY RYSUNEK PLANU - NR OBWIESZCZENIA 000000/000/00
Z DNIA 00 000000 2020 R.**

Skala 1:2 000

ARKUSZ NR. 232

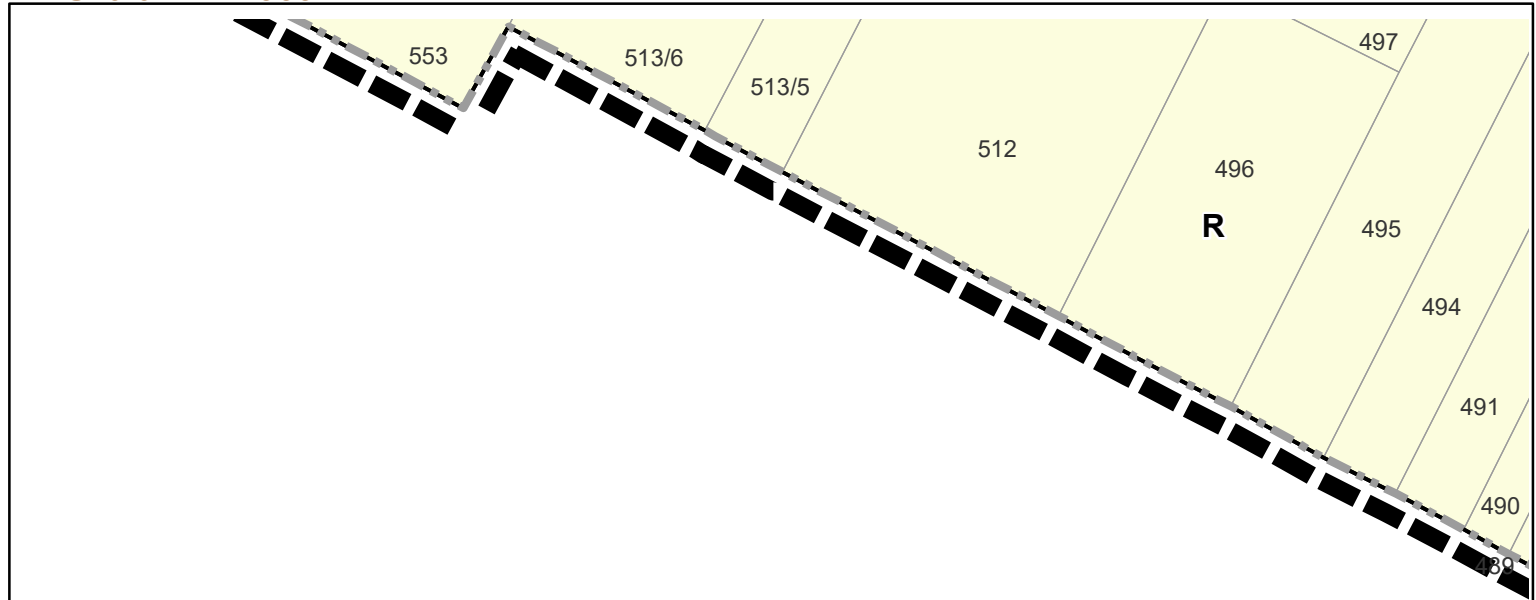


**MIEJSCOWY PLAN ZAGOSPODAROWANIA PRZESTRZENNEGO
SOŁECTW: BARBARKA, GOŁYSZYN, MINOGA, NOWA WIEŚ, POREBA LASKOWSKA,
PRZYBYSŁAWICE, RZEPLIN, SOBIESEKI, STOKI, SZCZODRKOWICE, ZAMŁYNIĘ.**

**UJEDNOLICONY RYSUNEK PLANU - NR OBWIESZCZENIA 000000/000/00
Z DNIA 00 0000000 2020 R.**

Skala 1:2 000

ARKUSZ NR. 233

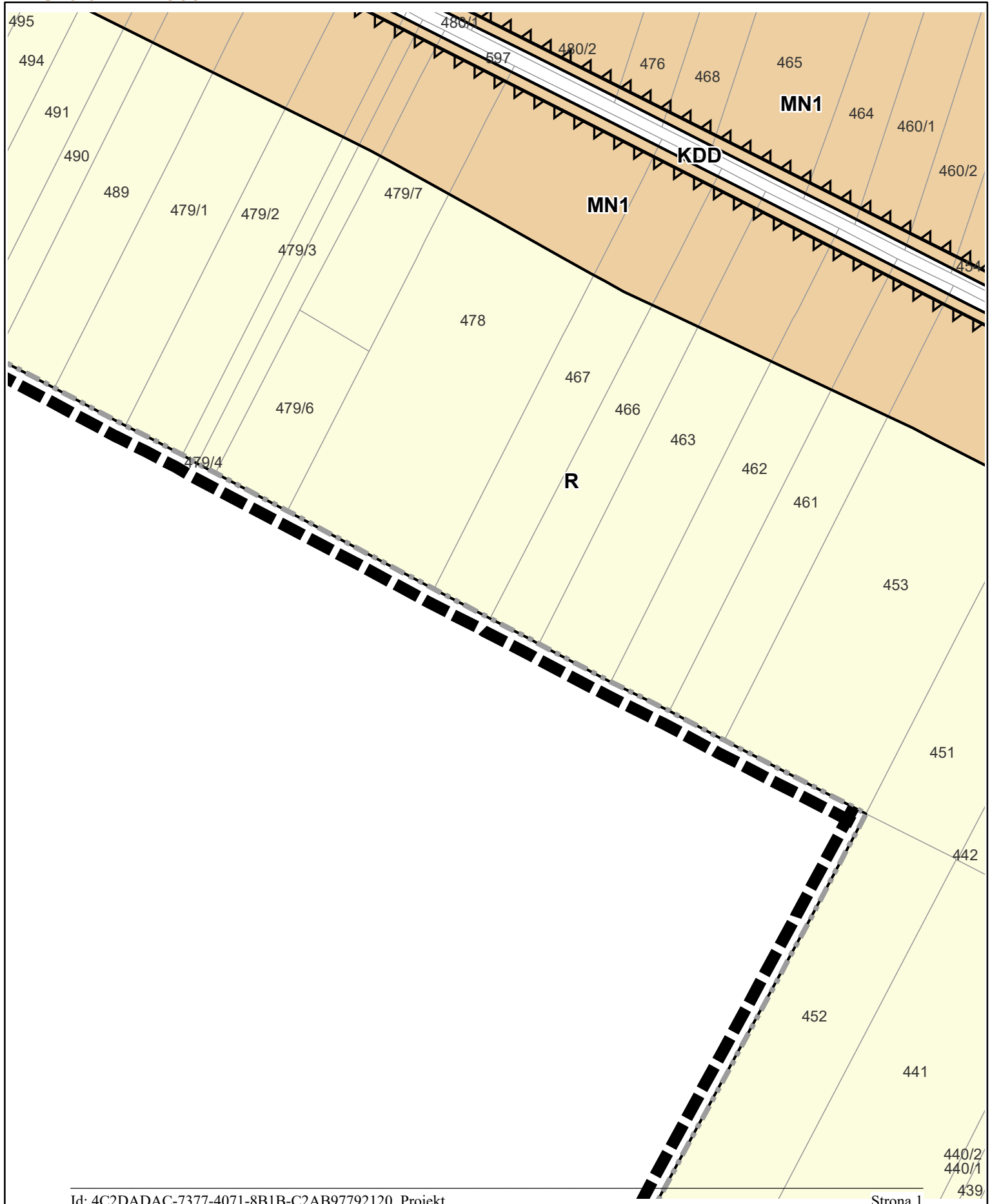


MIEJSCOWY PLAN ZAGOSPODAROWANIA PRZESTRZENNEGO
SOŁECTW: BARBARKA, GOŁYSZYN, MINOGA, NOWA WIEŚ, PORĘBA LASKOWSKA,
PRZYBYSŁAWICE, RZEPLIN, SOBIESEKI, STOKI, SZCZODRKOWICE, ZAMŁYNIĘ.

UJEDNOLICONY RYSUNEK PLANU - NR OBWIESZCZENIA 000000/000/00
Z DNIA 00 000000 2020 R.

Skala 1:2 000

ARKUSZ NR. 234

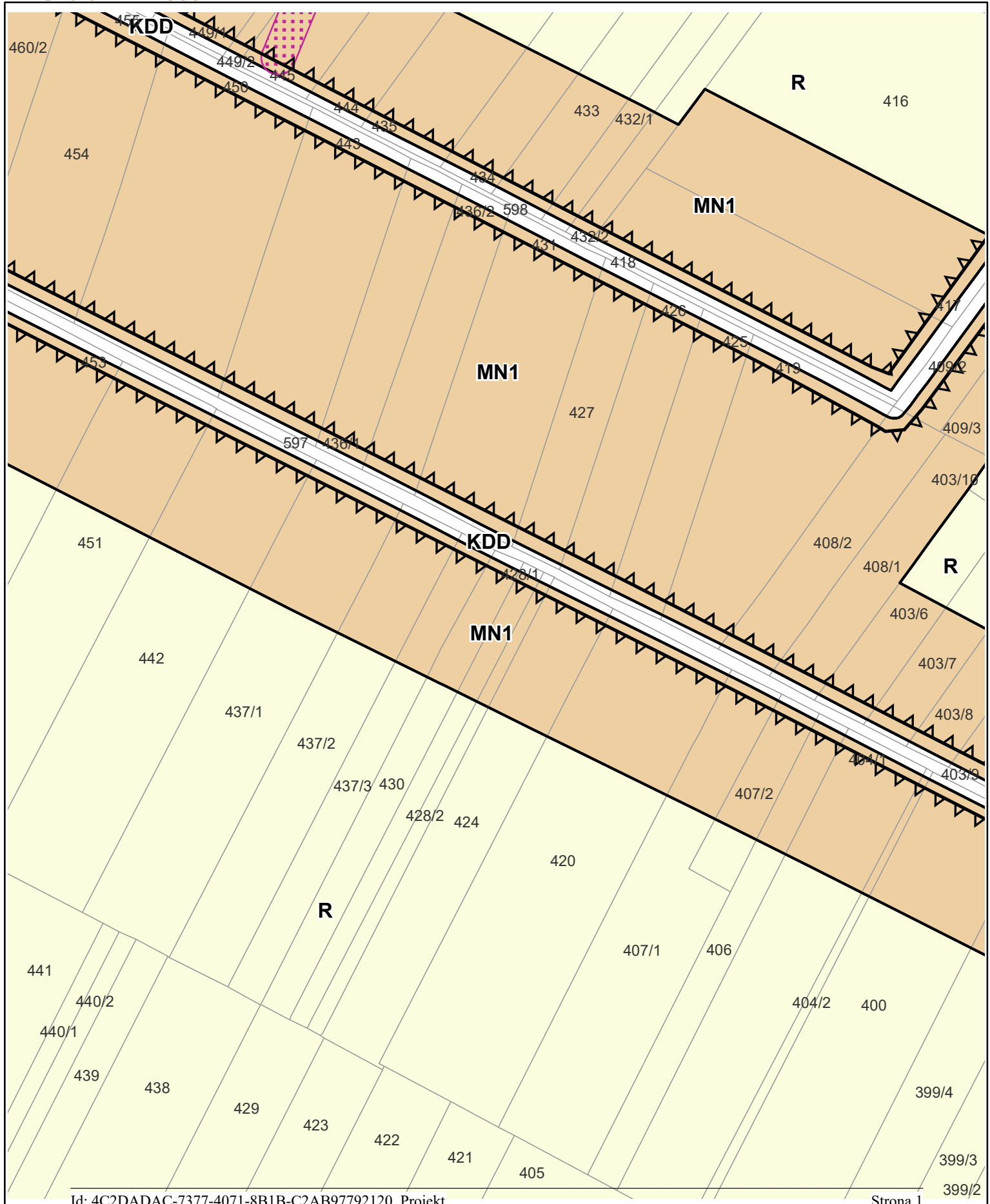


**MIEJSCOWY PLAN ZAGOSPODAROWANIA PRZESTRZENNEGO
SOŁECTW: BARBARKA, GOŁYSZYN, MINOGA, NOWA WIEŚ, PORĘBA LASKOWSKA,
PRZYBYSŁAWICE, RZEPLIN, SOBIESEKI, STOKI, SZCZODRKOWICE, ZAMŁYNIĘ.**

**UJEDNOLICONY RYSUNEK PLANU - NR OBWIESZCZENIA 000000/000/00
Z DNIA 00 000000 2020 R.**

Skala 1:2 000

ARKUSZ NR. 235

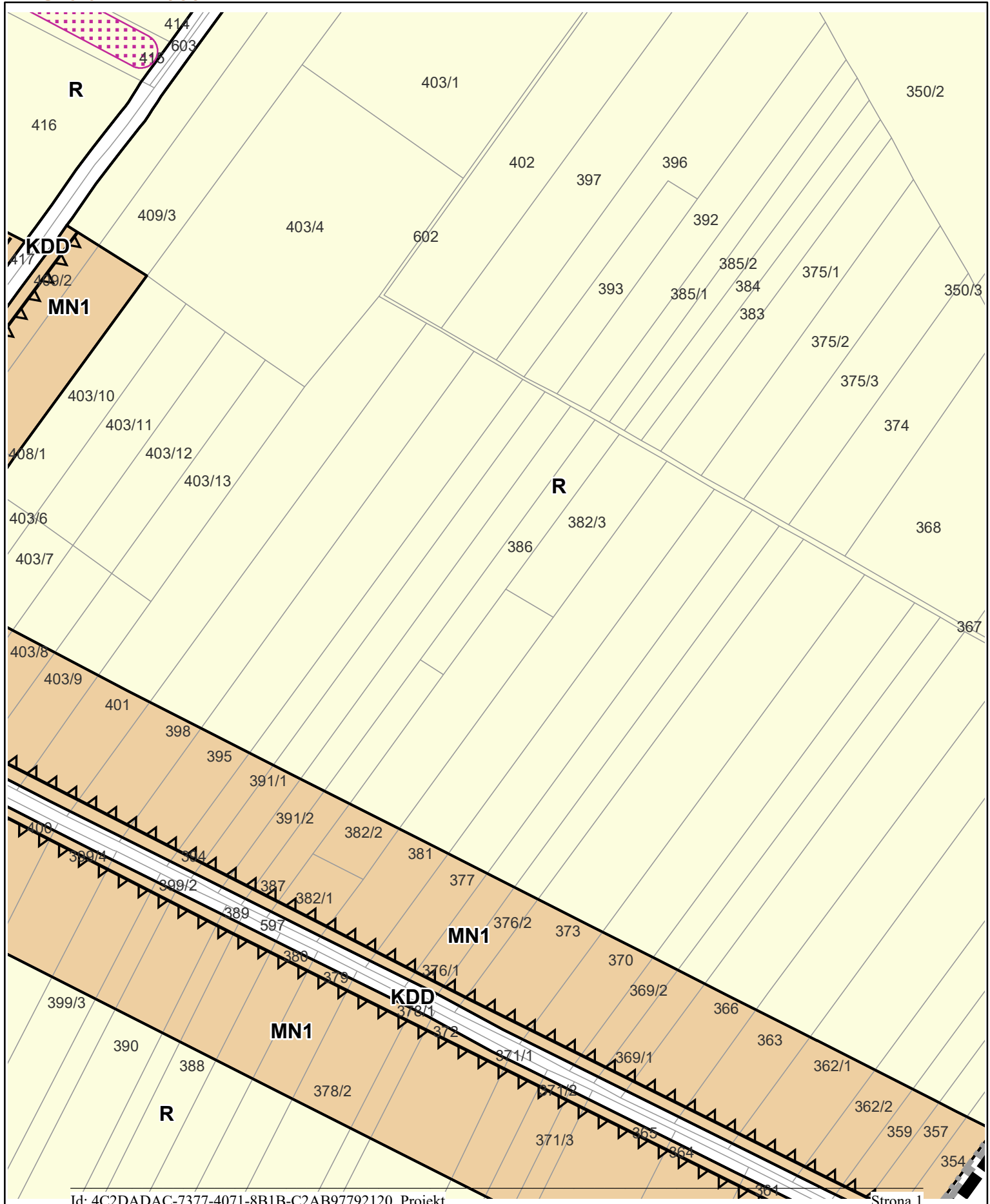


**MIEJSCOWY PLAN ZAGOSPODAROWANIA PRZESTRZENNEGO
SOŁECTW: BARBARKA, GOŁYSZYN, MINOGA, NOWA WIEŚ, POREBA LASKOWSKA,
PRZYBYSŁAWICE, RZEPLIN, SOBIESEKI, STOKI, SZCZODRKOWICE, ZAMŁYNIĘ.**

**UJEDNOLICONY RYSUNEK PLANU - NR OBWIESZCZENIA 000000/000/00
Z DNIA 00 000000 2020 R.**

Skala 1:2 000

ARKUSZ NR. 236

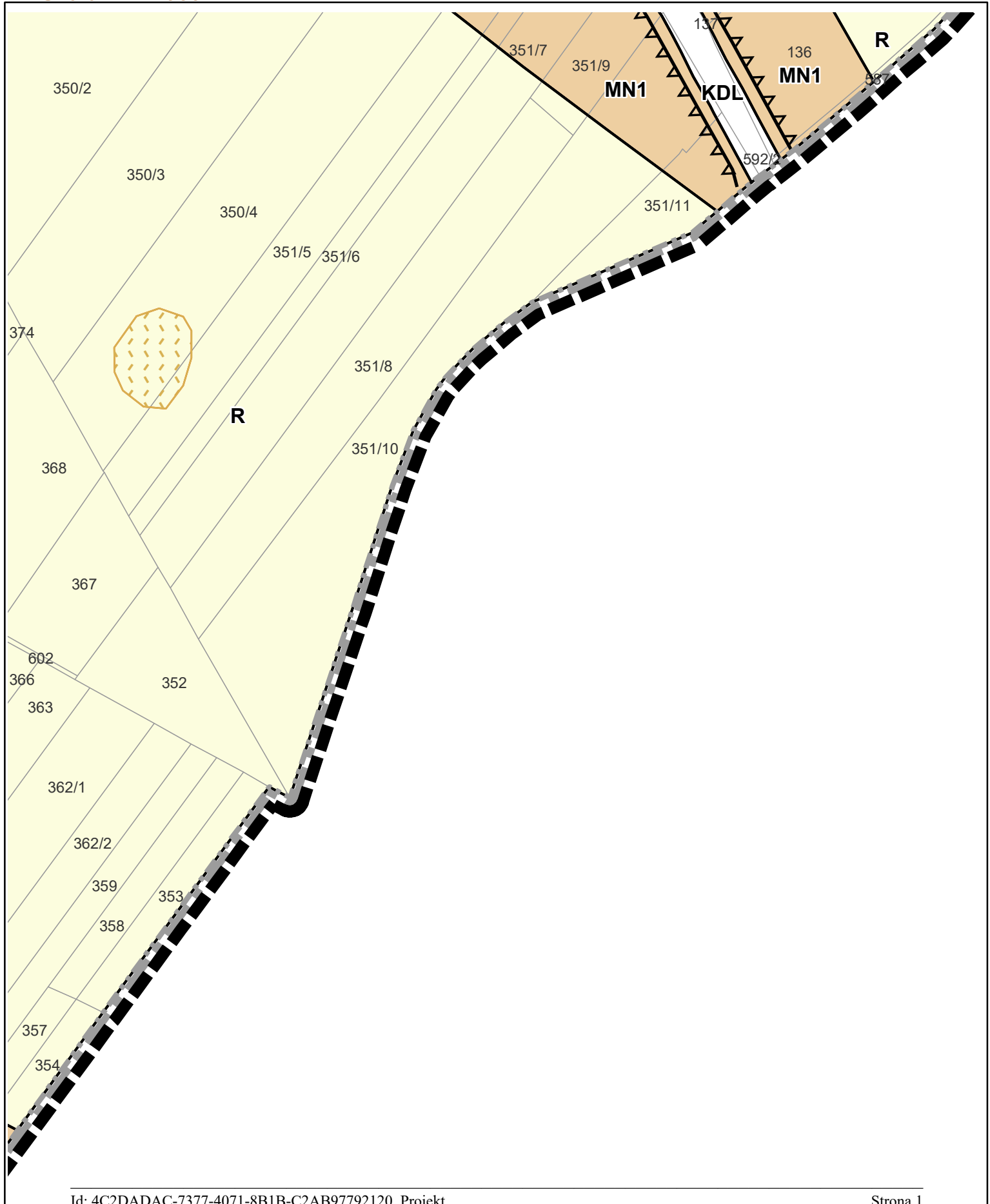


**MIEJSCOWY PLAN ZAGOSPODAROWANIA PRZESTRZENNEGO
SOŁECTW: BARBARKA, GOŁYSZYN, MINOGA, NOWA WIEŚ, PORĘBA LASKOWSKA,
PRZYBYSŁAWICE, RZEPLIN, SOBIESEKI, STOKI, SZCZODRKOWICE, ZAMŁYNIĘ.**

**UJEDNOLICONY RYSUNEK PLANU - NR OBWIESZCZENIA 000000/000/00
Z DNIA 00 000000 2020 R.**

Skala 1:2 000

ARKUSZ NR. 237

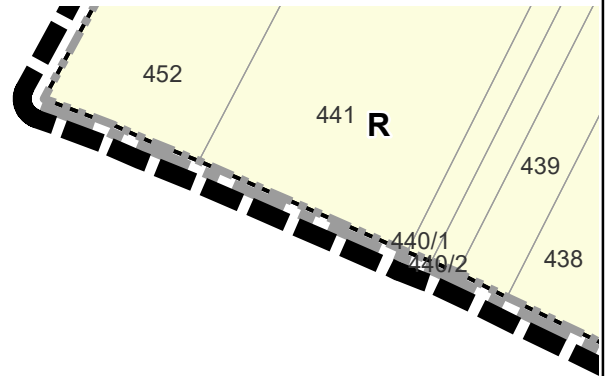


**MIEJSCOWY PLAN ZAGOSPODAROWANIA PRZESTRZENNEGO
SOŁECTW: BARBARKA, GOŁYSZYN, MINOGA, NOWA WIEŚ, POREBA LASKOWSKA,
PRZYBYSŁAWICE, RZEPLIN, SOBIESEKI, STOKI, SZCZODRKOWICE, ZAMŁYNIĘ.**

**UJEDNOLICONY RYSUNEK PLANU - NR OBWIESZCZENIA 000000/000/00
Z DNIA 00 0000000 2020 R.**

Skala 1:2 000

ARKUSZ NR. 238

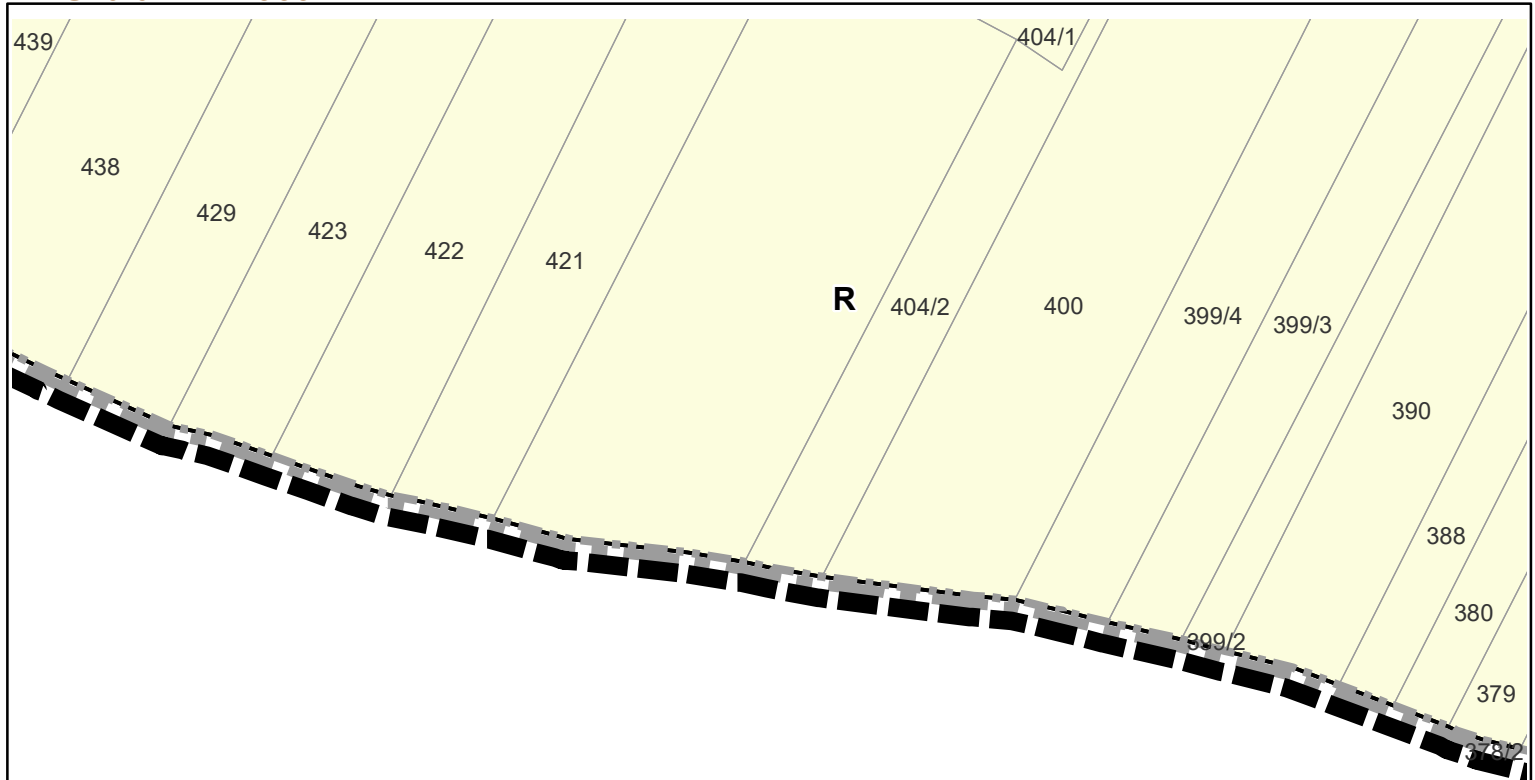


**MIEJSCOWY PLAN ZAGOSPODAROWANIA PRZESTRZENNEGO
SOŁECTW: BARBARKA, GOŁYSZYN, MINOGA, NOWA WIEŚ, PORĘBA LASKOWSKA,
PRZYBYSŁAWICE, RZEPLIN, SOBIESEKI, STOKI, SZCZODRKOWICE, ZAMŁYNIĘ.**

**UJEDNOLICONY RYSUNEK PLANU - NR OBWIESZCZENIA 000000/000/00
Z DNIA 00 0000000 2020 R.**

Skala 1:2 000

ARKUSZ NR. 239

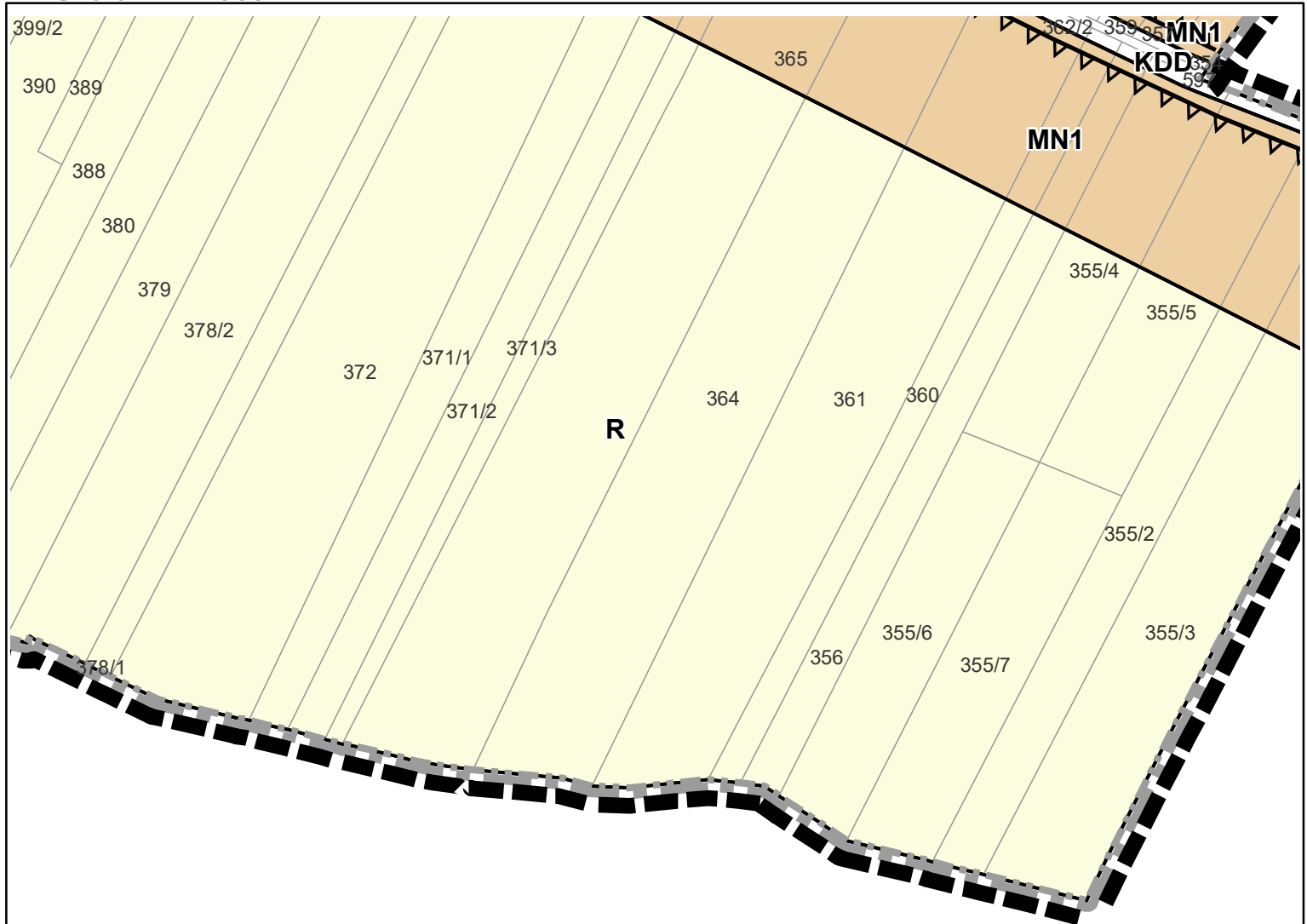


**MIEJSCOWY PLAN ZAGOSPODAROWANIA PRZESTRZENNEGO
SOŁECTW: BARBARKA, GOŁYSZYN, MINOGA, NOWA WIEŚ, PORĘBA LASKOWSKA,
PRZYBYSŁAWICE, RZEPLIN, SOBIESEKI, STOKI, SZCZODRKOWICE, ZAMŁYNIĘ.**

**UJEDNOLICONY RYSUNEK PLANU - NR OBWIESZCZENIA 000000/000/00
Z DNIA 00 000000 2020 R.**

Skala 1:2 000

ARKUSZ NR. 240




**MIEJSCOWY PLAN ZAGOSPODAROWANIA PRZESTRZENNEGO
SOŁECTW: BARBARKA, GOŁYSZYN, MINOGA, NOWA WIEŚ, PORĘBA LASKOWSKA,
PRZYBYSŁAWICE, RZEPLIN, SOBIESEKI, STOKI, SZCZODRKOWICE, ZAMŁYNIĘ.**

**UJEDNOLICONY RYSUNEK PLANU - NR OBWIESZCZENIA 000000/000/00
Z DNIA 00 0000000 2020 R.**

Skala 1:2 000

ARKUSZ NR. 241



**MIEJSCOWY PLAN ZAGOSPODAROWANIA PRZESTRZENNEGO
SOŁECTW: BARBARKA, GOŁYSZYN, MINOGA, NOWA WIEŚ, POREBA LASKOWSKA,
PRZYBYSŁAWICE, RZEPLIN, SOBIESEKI, STOKI, SZCZODRKOWICE, ZAMŁYNIE.**

**UJEDNOLICONY RYSUNEK PLANU - NR OBWIESZCZENIA 000000/000/00
Z DNIA 00 000000 2020 R.**


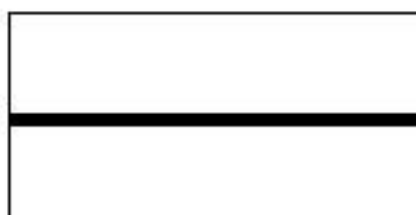
























																UKŁAD ARKUSZY																
														1	2					3	4	5	6									
														7	8	9					10	11	12	13	14	15	16					
												17	18	19	20	21	22	23	24	25	26	27	28	29	30							
										31	32	33	34	35	36	37	38	39	40	41	42	43										
												44	45	46	47	48	49	50	51	52	53	54	55	56	57							
58	59	60	61	62	63	64	65	66	67	68	69	70	71	72	73																	
74	75	76	77	78	79	80	81	82	83	84	85	86	87	88	89																	
														90	91	92	93	94	95	96	97	98	99	100	101	102	103	104				
105	106	107	108	109	110	111	112	113	114	115	116	117	118	119	120																	
121	122	123	124	125	126	127	128	129	130	131	132	133	134	135	136																	
														137	138	139	140	141	142	143	144	145	146	147	148	149	150	151				
												152	153	154	155	156	157	158	159	160	161	162	163									
														164	165	166	167	168	169	170	171	172										
																173	174	175	176	177	178	179	180									
																		181	182	183	184	185	186	187	188							
																189	190	191	192	193	194	195	196									
																		197	198	199	200	201	202	203								
																204	205	206	207	208	209	210										
																		211	212	213	214	215	216	217								
																218	219	220	221	222	223	224	225									
																		226	227	228	229	230	231	232								
																233	234	235	236	237												
																		238	239	240	241											

MIEJSCOWY PLAN ZAGOSPODAROWANIA PRZESTRZENNEGO SOŁECTW: BARBARKA, GOŁYSZYN, MINOGA, NOWA WIEŚ, PORĘBA LASKOWSKA, PRZYBYSŁAWICE, RZEPLIN, SOBIESEKI, STOKI, SZCZODRKOWICE, ZAMŁYNIĘ.

UJEDNOLICONY RYSUNEK PLANU - NR OBWIESZCZENIA 000000/000/00
Z DNIA 00 000000 2020 R.

LEGENDA


Ustalenia obowiązujące wynikające z ustaleń planu

	granice obszaru objętego planem
	linie rozgraniczające tereny o różnym przeznaczeniu oraz o różnych warunkach ich zabudowy i zagospodarowania
	tereny zabudowy mieszkaniowej jednorodzinnej, zagrodowej i usługowej
	tereny zabudowy mieszkaniowej jednorodzinnej i usługowej
	tereny zabudowy mieszkaniowej jednorodzinnej
	tereny zabudowy mieszkaniowej jednorodzinnej, zagrodowej i usługowej położone w Dłubniańskim Parku Krajobrazowym
	tereny zabudowy zagrodowej
	tereny zabudowy zagrodowej położone w Dłubniańskim Parku Krajobrazowym
	tereny usług
	tereny usług publicznych
	tereny usług kultu religijnego
	tereny usług turystyki
	tereny obiektów produkcyjnych, składów i baz
	ZP1, ZP3, ZP4 - tereny zieleni parkowej
	tereny cmentarzy
	tereny infrastruktury technicznej - wodociągi
	tereny infrastruktury technicznej - kanalizacja
	KDG, KDZ1, KDZ2, KDL, KDD, - tereny dróg i ulic publicznych
	tereny ciągów pieszo-jezdných
	tereny rolne
	tereny rolne z możliwością zalesień
	tereny wód powierzchniowych śródlądowych
	tereny zieleni o funkcjach ekologicznych i ochronnych
	tereny leśne
	strefa terenów narażonych na niebezpieczeństwo powodzi
	korytarze ekologiczne

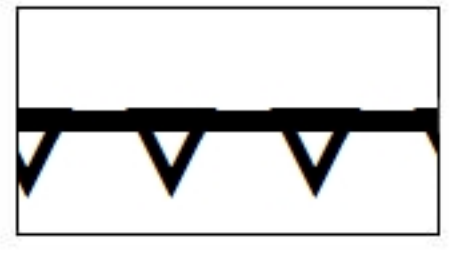
MIEJSCOWY PLAN ZAGOSPODAROWANIA PRZESTRZENNEGO SOŁECTW: BARBARKA, GOŁYSZYN, MINOGA, NOWA WIEŚ, PORĘBA LASKOWSKA, PRZYBYSŁAWICE, RZEPLIN, SOBIESEKI, STOKI, SZCZODRKOWICE, ZAMŁYNIĘ.

UJEDNOLICONY RYSUNEK PLANU - NR OBWIESZCZENIA 000000/000/00
Z DNIA 00 000000 2020 R.

LEGENDA



obiekty kultury




nieprzekraczalne linie zabudowy

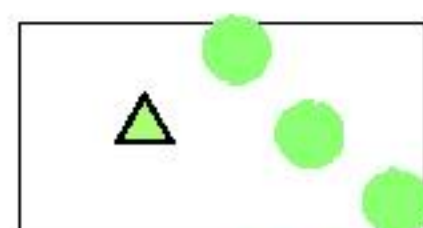
Ustalenia obowiązujące wynikające z przepisów szczególnych



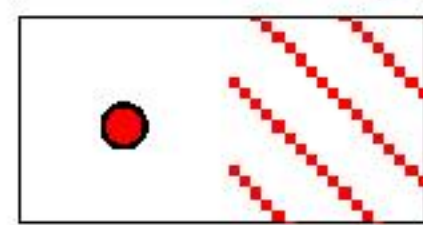
granica Dłubniańskiego Parku Krajobrazowego



granica otuliny Zespołu Jurajskich Parków Krajobrazowych




pomniki przyrody



obiekty wpisane do rejestru zabytków

strefa ochrony archeologicznej




stanowiska archeologiczne kat. I




stanowiska archeologiczne kat. II



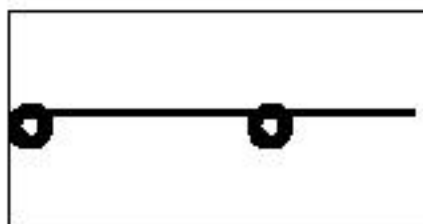
strefa ochrony bezpośredniej ujęć wody




granica strefy ochrony pośredniej ujęcia wody na rz. Dłubni




granica strefy ochrony pośredniej ujęcia wody w Minodze



strefa sanitarna cmentarza 50 m



strefa sanitarna cmentarza 150 m




strefy techniczne istniejących i projektowanych linii energetycznych średniego napięcia 15 kV


Informacje dodatkowe nie stanowiące ustaleń planu




obszar GZWP 326 "Częstochowa" J3 - cały obszar objęty planem



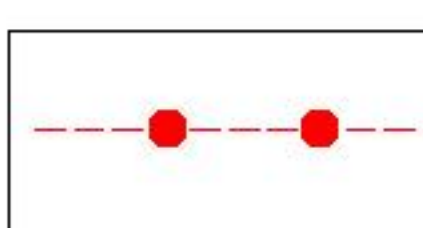
Główny Zbiornik Wód Podziemnych 409 Niecka Miechowska



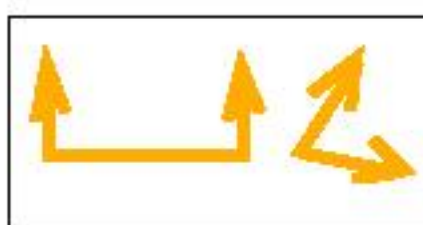
obszar ochronny GZWP Niecka Miechowska



szlaki turystyczne



projektowane i istniejące ścieżki rowerowe



ciągi i punkty widokowe



granice sołectw



granice gmin

**MIEJSCOWY PLAN ZAGOSPODAROWANIA PRZESTRZENNEGO
SOŁECTW: BARBARKA, GOŁYSZYN, MINOGA, NOWA WIEŚ, POREBA LASKOWSKA,
PRZYBYSŁAWICE, RZEPLIN, SOBIESEKI, STOKI, SZCZODRKOWICE, ZAMŁYNIE.**

**UJEDNOLICONY RYSUNEK PLANU - NR OBWIESZCZENIA 000000/000/00
Z DNIA 00 0000000 2020 R.**

LEGENDA