

UCHWAŁA NR

RADY MIEJSKIEJ W SKALE

z dnia

w sprawie uzgodnienia zmian granic Ojcowskiego Parku Narodowego na terenie gminy Skala do projektu nowelizacji rozporządzenia Rady Ministrów w sprawie Ojcowskiego Parku Narodowego

Na podstawie art.18 ust. 2 pkt 15 ustawy z dnia 8 marca 1990 r. o samorządzie gminnym (Dz.U. z 2024 r. poz. 609, poz. 721) oraz art. 10 ust. 2 ustawy z dnia 16 kwietnia 2004 r. o ochronie przyrody (Dz. U z 2023 r. poz. 1336 z późn. zm.), uchwała się, co następuje:

§ 1. Odmawia się pozytywnego uzgodnienia zmiany przebiegu granic Ojcowskiego Parku Narodowego na terenie gminy Skala do projektu nowelizacji rozporządzenia Rady Ministrów w sprawie Ojcowskiego Parku Narodowego po działce ewidencyjnej 1428, obręb 0013, Skala – Wieś w zakresie przebiegu granicy na odcinku od punktu „A” poprzez punkty „B”, „C” do punktu „D” zgodnie z załącznikiem graficznym nr 1 do niniejszej Uchwały.

§ 2. Uzgadnia się pozytywnie zmiany przebiegu granic Ojcowskiego Parku Narodowego na terenie gminy Skala do projektu nowelizacji rozporządzenia Rady Ministrów w sprawie Ojcowskiego Parku Narodowego za wyjątkiem obszaru oznaczonego w § 1.

§ 3. Wykonanie uchwały powierza się Burmistrzowi Miasta i Gminy Skala.

§ 4. Uchwała wchodzi w życie z dniem podjęcia.

UZASADNIENIE



Wniosek o uzgodnienie projektu zmian przebiegu granic Ojcowskiego Parku Narodowego na terenie gminy Skąła do projektu nowelizacji rozporządzenia Rady Ministrów w sprawie Ojcowskiego Parku Narodowego złożył Dyrektor Ojcowskiego Parku Narodowego. W uzasadnieniu pisma wskazano, iż zmiany dotyczą jedynie aktualizacji numerów działek oraz sprostowania oczywistych omyłek oraz uwzględniać będzie nieruchomości gruntowe znajdujące się od wielu lat w dyspozycji prawnej OPN. Jednocześnie podkreślono, iż konieczność dokonania przedmiotowych zmian/korekt w rozporządzeniu w żaden sposób nie wpłynie na jakiegokolwiek zmiany istniejących obecnie własności, gdyż dotyczy tylko i wyłącznie nieruchomości będących od wielu lat w dyspozycji prawnej Parku lub nieruchomości planowanej do wykupu jak w przypadku nieruchomości opisane w księdze wieczystej KR2P/00007264/9 i oznaczonej jako działka ewidencyjna 1428, obręb 0013 Skąła – Wieś.

Komisja Gospodarki Komunalnej, Handlu, Planowania Przestrzennego i Gospodarczego Rady Miejskiej w Skąle nie wyraziła zgody na zmianę przebiegu granic OPN w zakresie w/w działki, zwracając jednocześnie uwagę, iż działka ewidencyjna 1428 nie jest przeznaczona do zbycia przez Gminę Skąła. Rozszerzenie granic parku w proponowanym zakresie na działce 1428 może w przyszłości wprowadzić ograniczenia w zagospodarowaniu i rozwoju terenów a co za tym idzie ograniczenia możliwości rozwojowych gminy.

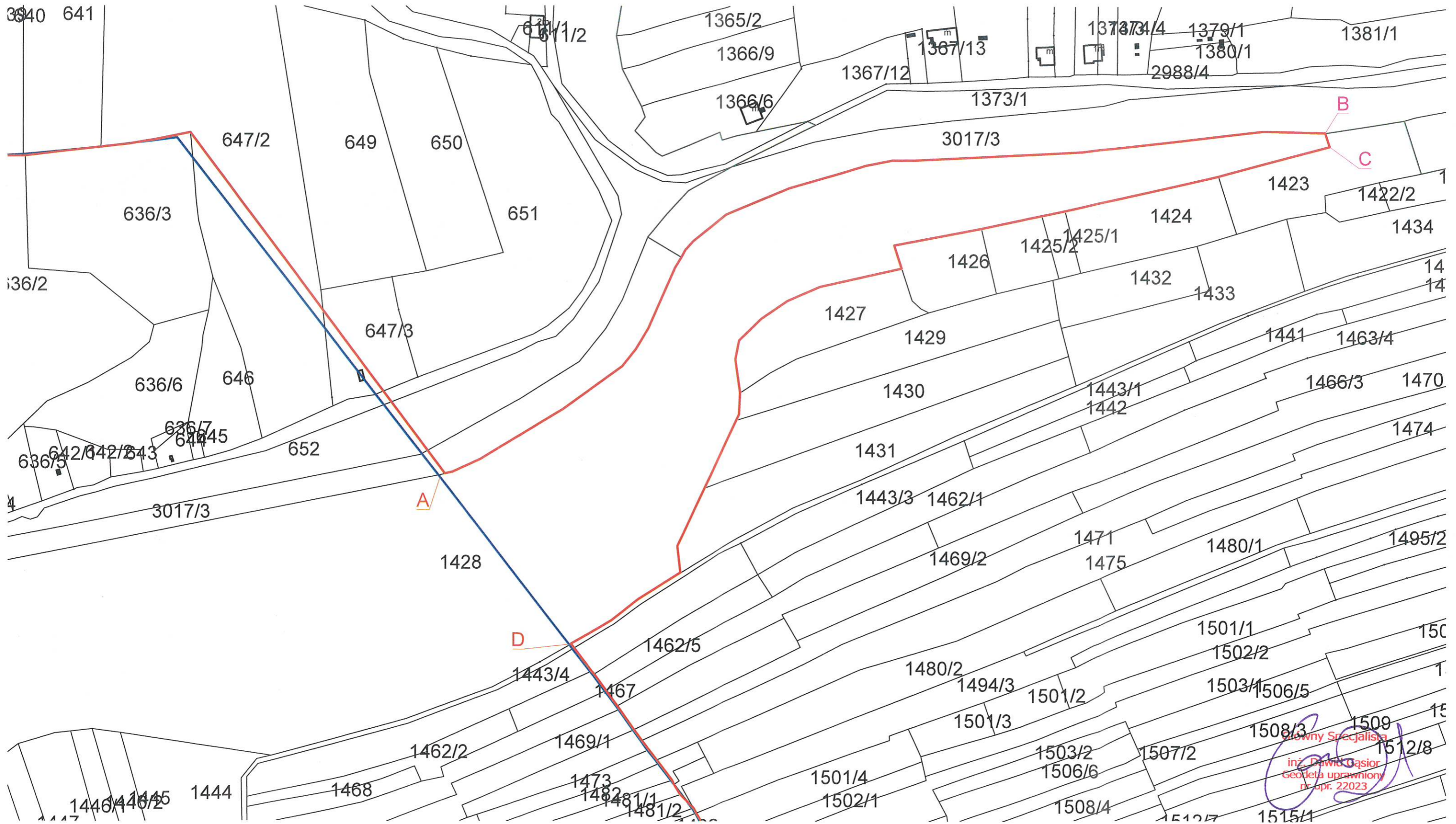
W zakresie pozostałych zmian przebiegu granic OPN oraz aktualizacji numerów działek ewidencyjnych wchodzących w obszar OPN, Rada Miasta i Gminy Skąła opiniuje przedstawiony projekt pozytywnie.


Główny Specjalista
inż. Dawid Gąsior
Geodeta uprawniony
nr upr. 22023

LEGENDA

-  aktualny przebieg granic OPN (odcinek A - D) zgodnie z Rozporządzeniem Rady Ministrów z 08.08.1997 r. w sprawie Ojcowskiego Parku Narodowego
-  projektowany przebieg granic OPN (odcinek A - B - C - D) uzgodniony negatywnie przez Radę Miasta i Gminy Skąpa

Załącznik do uchwały Rady Miejskiej w Skąpie
w sprawie zmiany przebiegu granic OPN
w gminie Skąpa



inż. Dawid Gąsior
Geodeta uprawniony
nr opr. 22023